



AGUA BLANCA DE ITURBIDE, HIDALGO

I. INDICADORES SOCIODEMOGRÁFICOS

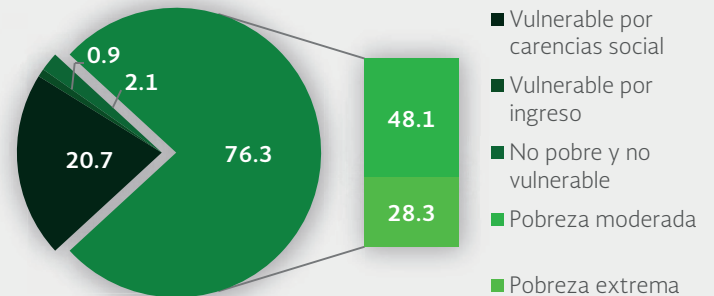
INDICADOR	AGUA BLANCA DE ITURBIDE (MUNICIPIO)	HIDALGO (ESTADO)
Población total, 2010	8,994	2,665,018
Total de hogares y viviendas particulares habitadas, 2010	2,263	662,651
Tamaño promedio de los hogares (personas), 2010	4	4
Hogares con jefatura femenina, 2010	535	158,532
Grado promedio de escolaridad de la población de 15 o más años, 2010	6.2	8.1
Total de escuelas en educación básica y media superior, 2010	57	8,051
Personal médico (personas), 2010	15	4,397
Unidades médicas, 2010	7	951
Número promedio de carencias para la población en situación de pobreza, 2010	3.1	2.6
Número promedio de carencias para la población en situación de pobreza extrema, 2010	4	3.7

Fuentes: Elaboración propia con información del INEGI y CONEVAL.

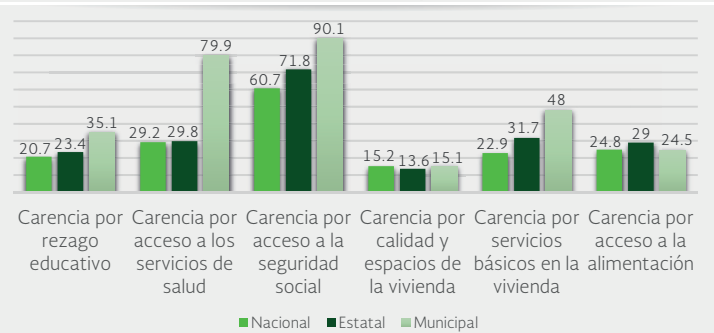
- La población total del municipio en 2010 fue de 8,994 personas, lo cual representó el 0.3% de la población en el estado.
- En el mismo año había en el municipio 2,263 hogares (0.3% del total de hogares en la entidad), de los cuales 535 estaban encabezados por jefas de familia (0.3% del total de la entidad).
- El tamaño promedio de los hogares en el municipio fue de 4 integrantes, mientras que en el estado el tamaño promedio fue de 4 integrantes.
- El grado promedio de escolaridad de la población de 15 años o más en el municipio era en 2010 de 6.2, frente al grado promedio de escolaridad de 8.1 en la entidad.
- En 2010, el municipio contaba con 23 escuelas preescolares (0.7% del total estatal), 24 primarias (0.7% del total) y nueve secundarias (0.8%). Además, el municipio contaba con un bachillerato (0.4%) y ninguna escuela de formación para el trabajo. El municipio no contaba con ninguna primaria indígena.
- Las unidades médicas en el municipio eran siete (0.7% del total de unidades médicas del estado).
- El personal médico era de 15 personas (0.3% del total de médicos en la entidad) y la razón de médicos por unidad médica era de 2.1, frente a la razón de 4.6 en todo el estado.

II. MEDICIÓN MULTIDIMENSIONAL DE LA POBREZA

Indicadores de pobreza y vulnerabilidad (porcentajes), 2010

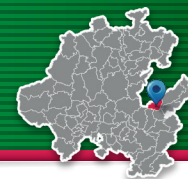


Indicadores de carencia social (porcentajes), 2010



Fuente: Elaboración propia con información de CONEVAL.

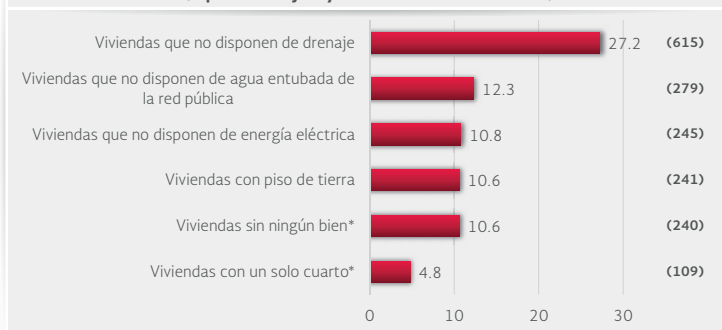
- En 2010, 6,052 individuos (76.3% del total de la población) se encontraban en pobreza, de los cuales 3,811 (48.1%) presentaban pobreza moderada y 2,241 (28.3%) estaban en pobreza extrema.
- En 2010, la condición de rezago educativo afectó a 35.1% de la población, lo que significa que 2,784 individuos presentaron esta carencia social.
- En el mismo año, el porcentaje de personas sin acceso a servicios de salud fue de 79.9%, equivalente a 6,336 personas.
- La carencia por acceso a la seguridad social afectó a 90.1% de la población, es decir 7,143 personas se encontraban bajo esta condición.
- El porcentaje de individuos que reportó habitar en viviendas con mala calidad de materiales y espacio insuficiente fue de 15.1% (1,196 personas).
- El porcentaje de personas que reportó habitar en viviendas sin disponibilidad de servicios básicos fue de 48%, lo que significa que las condiciones de vivienda no son las adecuadas para 3,805 personas.
- La incidencia de la carencia por acceso a la alimentación fue de 24.5%, es decir una población de 1,940 personas.



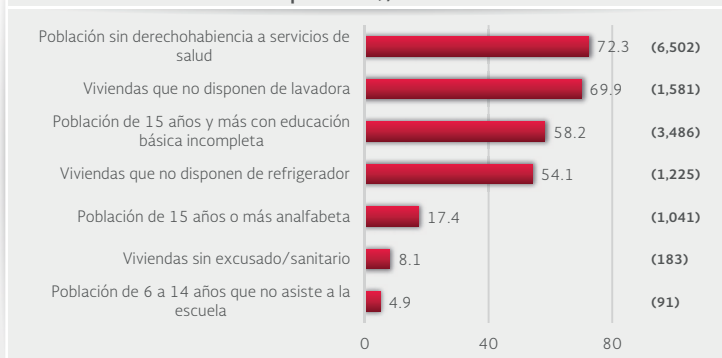
AGUA BLANCA DE ITURBIDE, HIDALGO

III. INDICADORES ASOCIADOS AL ÍNDICE DE REZAGO SOCIAL

III.1 Indicadores vinculados con la aplicación de recursos del Fondo de Aportaciones para la Infraestructura Social (FAIS), (porcentajes y número de viviendas), 2010



III.2 Otros indicadores (porcentajes, número de viviendas y personas), 2010



Fuente: Elaboración propia con información del CONEVAL y del INEGI
*Indicadores no utilizados directamente en la construcción del índice de rezago social.
Nota: entre paréntesis se incluye el número de personas o viviendas con rezago para cada indicador.

Las incidencias de los rubros de infraestructura social a los que se destinarán los recursos del FAIS son:

- Viviendas que no disponen de drenaje (27.2% del total), viviendas que no disponen de agua entubada de la red pública (12.3%), viviendas que no disponen de energía eléctrica (10.8%), viviendas sin ningún bien (10.6%), viviendas con piso de tierra (10.6%) y viviendas con un solo cuarto (4.8%).

Las incidencias en otros indicadores de rezago social son:

- Población sin derechohabiencia a servicios de salud (72.3% del total), viviendas que no disponen de lavadora (69.9%), población de 15 años y más con educación básica incompleta (58.2%), viviendas que no disponen de refrigerador (54.1%), población de 15 años o más analfabeta (17.4%), viviendas sin excusado/sanitario (8.1%) y población de 6 a 14 años que no asiste a la escuela (4.9%).

IV. INDICADORES DE REZAGO SOCIAL EN LOCALIDADES

TAMAÑO DE LOCALIDAD	POBLACIÓN DE 15 AÑOS Y MÁS CON EDUCACIÓN BÁSICA INCOMPLETA, 2010	VIVIENDAS QUE NO DISPONEN DE AGUA ENTUBADA DE LA RED PÚBLICA, 2010
Menor a 2,500 habitantes	Agua Blanca Iturbide	43
	El Xúchitl	39
	Ejido de Agua Blanca (Cerro Alto)	39
	Chichicaxtle	22
	Ejido Milpa Vieja	20
	Ejido de Calabazas	10
	San Cornelio	9
	Ejido de Loma Ancha	9
	Calabazas Primera	9
	Sección	8
	Rosa de Castilla	8
	Los Cubes	7
	Ejido de Palizar	7
	Ejido de los Cubes	6
	Ejido Rosa de Castilla	6
Tetetla	6	
TAMAÑO DE LOCALIDAD	POBLACIÓN SIN DERECHOHABIENCIA A SERVICIOS DE SALUD, 2010	VIVIENDAS QUE NO DISPONEN DE DRENAJE, 2010
Menor a 2,500 habitantes	Agua Blanca Iturbide	77
	Ejido Milpa Vieja	65
	Ejido de Agua Blanca (Cerro Alto)	50
	Chichicaxtle	44
	Ejido Milpa Vieja	41
	Rosa de Castilla	35
	Ejido de Agua Blanca (Cerro Alto)	28
	Ejido de Loma Ancha	28
	Ejido de Calabazas	25
	Milpa Vieja (Apulco)	24
	Rosa de Castilla	22
	Ejido de Loma Ancha	22
	Tetetla	22
	Ejido de los Cubes	19
	El Palizar	18
Calabazas Segunda	18	
Sección	16	
Ejido de Palizar	16	
TAMAÑO DE LOCALIDAD	VIVIENDAS CON PISO DE TIERRA, 2010	VIVIENDAS QUE NO DISPONEN DE ENERGÍA ELÉCTRICA, 2010
Menor a 2,500 habitantes	Agua Blanca Iturbide	38
	El Xúchitl	18
	Chichicaxtle	17
	San Cornelio	17
	Ejido de los Cubes	14
	Ejido Milpa Vieja	14
	Ejido Rosa de Castilla	13
	Ejido de Agua Blanca (Cerro Alto)	13
	San Pedroito	13
	Ejido de Calabazas	12
	Ejido de Agua Blanca (Cerro Alto)	11
	Tetetla	11
	Ejido de Palizar	11
	Ejido de Calabazas	10
	Los Cubes	10
Calabazas Primera	9	
Sección	9	
San Martín	9	
La Laguna	7	
Ejido de Palizar	7	
El Remudadero	7	
TAMAÑO DE LOCALIDAD	VIVIENDAS QUE NO DISPONEN DE EXCUSADO O SANITARIO, 2010	
Menor a 2,500 habitantes	Ejido Milpa Vieja	19
	Ejido de Agua Blanca (Cerro Alto)	15
	Ejido de Palizar	14
	Rosa de Castilla	12
	Ejido de los Cubes	11
	Agua Blanca Iturbide	10
	Chichicaxtle	9
	Ejido de Calabazas	8
	Milpa Vieja (Apulco)	8
	Plan Grande	7
	Ejido de Loma Ancha	6
	Potrero de Monroy	6
	Ejido Rosa de Castilla	6
	San Cornelio	6
	Calabazas Primera	6
Sección	5	

Nota: para cada indicador se seleccionan 15 localidades: por estrato se incluyen las cinco localidades con el mayor número de personas o viviendas, según sea el caso, que presentan el rezago que mide el indicador. Este criterio de selección se aplica siempre y cuando se tenga información de 15 o más localidades en el municipio, y cinco o más localidades en cada estrato.