



AJACUBA, HIDALGO

I. INDICADORES SOCIODEMOGRÁFICOS

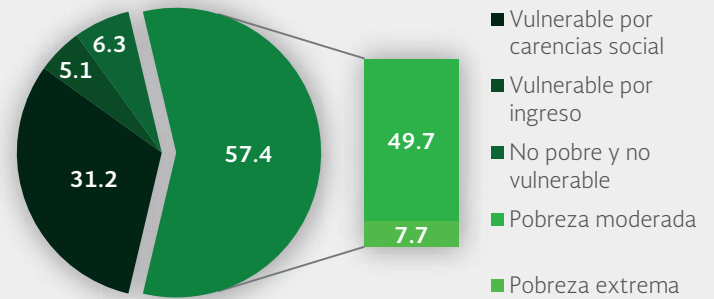
INDICADOR	AJACUBA (MUNICIPIO)	HIDALGO (ESTADO)
Población total, 2010	17,055	2,665,018
Total de hogares y viviendas particulares habitadas, 2010	4,223	662,651
Tamaño promedio de los hogares (personas), 2010	4	4
Hogares con jefatura femenina, 2010	1,018	158,532
Grado promedio de escolaridad de la población de 15 o más años, 2010	7.4	8.1
Total de escuelas en educación básica y media superior, 2010	33	8,051
Personal médico (personas), 2010	12	4,397
Unidades médicas, 2010	4	951
Número promedio de carencias para la población en situación de pobreza, 2010	2.1	2.6
Número promedio de carencias para la población en situación de pobreza extrema, 2010	3.5	3.7

Fuentes: Elaboración propia con información del INEGI y CONEVAL.

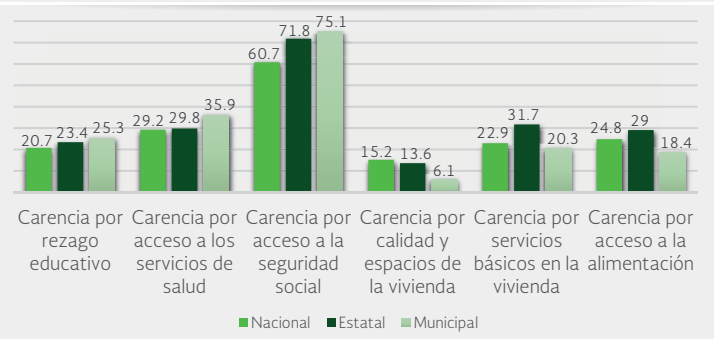
- La población total del municipio en 2010 fue de 17,055 personas, lo cual representó el 0.6% de la población en el estado.
- En el mismo año había en el municipio 4,223 hogares (0.6% del total de hogares en la entidad), de los cuales 1,018 estaban encabezados por jefas de familia (0.6% del total de la entidad).
- El tamaño promedio de los hogares en el municipio fue de 4 integrantes, mientras que en el estado el tamaño promedio fue de 4 integrantes.
- El grado promedio de escolaridad de la población de 15 años o más en el municipio era en 2010 de 7.4, frente al grado promedio de escolaridad de 8.1 en la entidad.
- En 2010, el municipio contaba con 14 escuelas preescolares (0.4% del total estatal), 14 primarias (0.4% del total) y cuatro secundarias (0.3%). Además, el municipio contaba con un bachillerato (0.4%) y una escuela de formación para el trabajo (0.8%). El municipio también contaba con una primaria indígena (0.2%).
- Las unidades médicas en el municipio eran cuatro (0.4% del total de unidades médicas del estado).
- El personal médico era de 12 personas (0.3% del total de médicos en la entidad) y la razón de médicos por unidad médica era de 3, frente a la razón de 4.6 en todo el estado.

II. MEDICIÓN MULTIDIMENSIONAL DE LA POBREZA

Indicadores de pobreza y vulnerabilidad (porcentajes), 2010



Indicadores de carencia social (porcentajes), 2010



Fuente: Elaboración propia con información de CONEVAL.

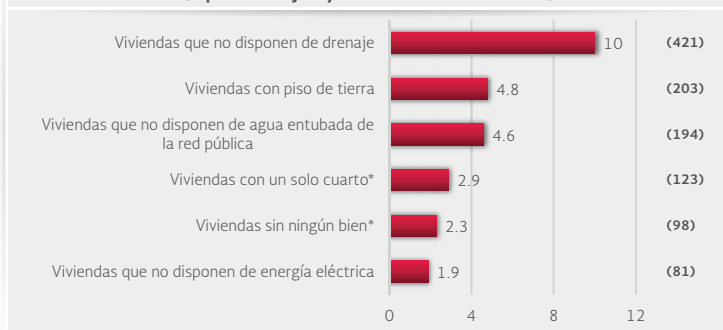
- En 2010, 8,662 individuos (57.4% del total de la población) se encontraban en pobreza, de los cuales 7,504 (49.7%) presentaban pobreza moderada y 1,158 (7.7%) estaban en pobreza extrema.
- En 2010, la condición de rezago educativo afectó a 25.3% de la población, lo que significa que 3,821 individuos presentaron esta carencia social.
- En el mismo año, el porcentaje de personas sin acceso a servicios de salud fue de 35.9%, equivalente a 5,422 personas.
- La carencia por acceso a la seguridad social afectó a 75.1% de la población, es decir 11,341 personas se encontraban bajo esta condición.
- El porcentaje de individuos que reportó habitar en viviendas con mala calidad de materiales y espacio insuficiente fue de 6.1% (915 personas).
- El porcentaje de personas que reportó habitar en viviendas sin disponibilidad de servicios básicos fue de 20.3%, lo que significa que las condiciones de vivienda no son las adecuadas para 3,071 personas.
- La incidencia de la carencia por acceso a la alimentación fue de 18.4%, es decir una población de 2,780 personas.



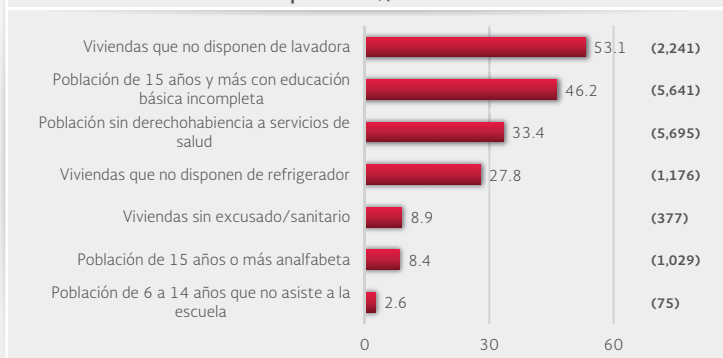
AJACUBA, HIDALGO

III. INDICADORES ASOCIADOS AL ÍNDICE DE REZAGO SOCIAL

III.1 Indicadores vinculados con la aplicación de recursos del Fondo de Aportaciones para la Infraestructura Social (FAIS), (porcentajes y número de viviendas), 2010



III.2 Otros indicadores (porcentajes, número de viviendas y personas), 2010



Fuente: Elaboración propia con información del CONEVAL y del INEGI  
\*Indicadores no utilizados directamente en la construcción del índice de rezago social.  
Nota: entre paréntesis se incluye el número de personas o viviendas con rezago para cada indicador.

Las incidencias de los rubros de infraestructura social a los que se destinarán los recursos del FAIS son:

- Viviendas que no disponen de drenaje (10% del total), viviendas con piso de tierra (4.8%), viviendas que no disponen de agua entubada de la red pública (4.6%), viviendas con un solo cuarto (2.9%), viviendas sin ningún bien (2.3%) y viviendas que no disponen de energía eléctrica (1.9%).

Las incidencias en otros indicadores de rezago social son:

- Viviendas que no disponen de lavadora (53.1% del total), población de 15 años y más con educación básica incompleta (46.2%), población sin derechohabencia a servicios de salud (33.4%), viviendas que no disponen de refrigerador (27.8%), viviendas sin excusado/sanitario (8.9%), población de 15 años o más analfabeta (8.4%) y población de 6 a 14 años que no asiste a la escuela (2.6%).

IV. INDICADORES DE REZAGO SOCIAL EN LOCALIDADES

TAMAÑO DE LOCALIDAD	POBLACIÓN DE 15 AÑOS Y MÁS CON EDUCACIÓN BÁSICA INCOMPLETA, 2010	TAMAÑO DE LOCALIDAD	VIVIENDAS QUE NO DISPONEN DE AGUA ENTUBADA DE LA RED PÚBLICA, 2010
Menor a 2,500 habitantes	San Nicolás: 890 Tecomatlán: 585 Vicente Guerrero: 179 Ignacio Zaragoza: 173 Tulancingo: 105 Emiliano Zapata: 68 Barrio el Rincón Sur: 66 El Gorrión: 23 Colonia el Santo Niño: 23 Nuevo Venero: 6 (Cuernavaca)	Menor a 2,500 habitantes	San Nicolás: 24 Tecomatlán: 20 Tulancingo: 19 Emiliano Zapata: 16 Vicente Guerrero: 11 Ignacio Zaragoza: 3 El Gorrión: 3 Barrio el Rincón Sur: 1 Colonia el Santo Niño: 3 Nuevo Venero: 1 (Cuernavaca)
Entre 2,500 y 14,999 habitantes	Ajacuba: 2,156 Santiago Tezontlale: 1,383	Entre 2,500 y 14,999 habitantes	Ajacuba: 50 Santiago Tezontlale: 45
TAMAÑO DE LOCALIDAD	POBLACIÓN SIN DERECHOHABENCIA A SERVICIOS DE SALUD, 2010	TAMAÑO DE LOCALIDAD	VIVIENDAS QUE NO DISPONEN DE DRENAJE, 2010
Menor a 2,500 habitantes	San Nicolás: 750 Tecomatlán: 589 Vicente Guerrero: 156 Ignacio Zaragoza: 76 Tulancingo: 69 Emiliano Zapata: 63 Barrio el Rincón Sur: 39 El Gorrión: 17 Colonia el Santo Niño: 17 Nuevo Venero: 4 (Cuernavaca)	Menor a 2,500 habitantes	San Nicolás: 74 Tecomatlán: 57 Tulancingo: 38 Vicente Guerrero: 23 Ignacio Zaragoza: 10 Barrio el Rincón Sur: 4 El Gorrión: 3 Emiliano Zapata: 1 Colonia el Santo Niño: 1 Nuevo Venero: 1 (Cuernavaca)
Entre 2,500 y 14,999 habitantes	Ajacuba: 2,274 Santiago Tezontlale: 1,654	Entre 2,500 y 14,999 habitantes	Santiago Tezontlale: 113 Ajacuba: 95
TAMAÑO DE LOCALIDAD	VIVIENDAS CON PISO DE TIERRA, 2010	TAMAÑO DE LOCALIDAD	VIVIENDAS QUE NO DISPONEN DE ENERGÍA ELÉCTRICA, 2010
Menor a 2,500 habitantes	San Nicolás: 41 Tecomatlán: 11 Vicente Guerrero: 10 Ignacio Zaragoza: 6 Tulancingo: 3 Emiliano Zapata: 3 Barrio el Rincón Sur: 2 El Gorrión: 1 Colonia el Santo Niño: 1 Nuevo Venero: 1 (Cuernavaca)	Menor a 2,500 habitantes	San Nicolás: 13 Tecomatlán: 10 Emiliano Zapata: 9 Vicente Guerrero: 4 Ignacio Zaragoza: 3 Tulancingo: 3 Nuevo Venero: 3 (Cuernavaca) Colonia el Santo Niño: 0 El Gorrión: 0 Barrio el Rincón Sur: 0
Entre 2,500 y 14,999 habitantes	Ajacuba: 71 Santiago Tezontlale: 53	Entre 2,500 y 14,999 habitantes	Ajacuba: 20 Santiago Tezontlale: 16
TAMAÑO DE LOCALIDAD	VIVIENDAS QUE NO DISPONEN DE EXCUSADO O SANITARIO, 2010		
Menor a 2,500 habitantes	San Nicolás: 69 Tecomatlán: 55 Tulancingo: 34 Vicente Guerrero: 21 Emiliano Zapata: 11 Ignacio Zaragoza: 11 Barrio el Rincón Sur: 6 El Gorrión: 1 Colonia el Santo Niño: 1 Nuevo Venero: 1 (Cuernavaca)		
Entre 2,500 y 14,999 habitantes	Ajacuba: 101 Santiago Tezontlale: 64		

Nota: para cada indicador se seleccionan 15 localidades: por estrato se incluyen las cinco localidades con el mayor número de personas o viviendas, según sea el caso, que presentan el rezago que mide el indicador. Este criterio de selección se aplica siempre y cuando se tenga información de 15 o más localidades en el municipio, y cinco o más localidades en cada estrato.