



## ALFAJAYUCAN, HIDALGO

### I. INDICADORES SOCIODEMOGRÁFICOS

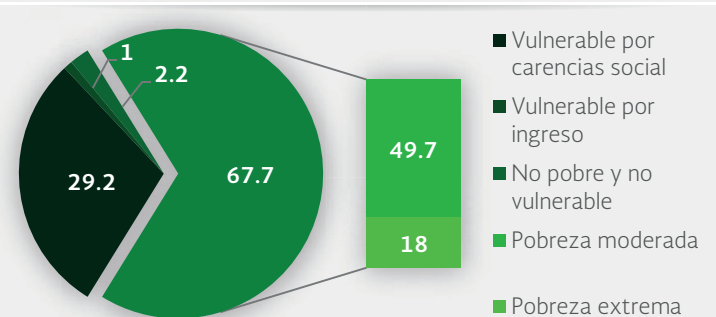
INDICADOR	ALFAJAYUCAN (MUNICIPIO)	HIDALGO (ESTADO)
Población total, 2010	18,879	2,665,018
Total de hogares y viviendas particulares habitadas, 2010	4,929	662,651
Tamaño promedio de los hogares (personas), 2010	3.8	4
Hogares con jefatura femenina, 2010	1,279	158,532
Grado promedio de escolaridad de la población de 15 o más años, 2010	6.8	8.1
Total de escuelas en educación básica y media superior, 2010	86	8,051
Personal médico (personas), 2010	19	4,397
Unidades médicas, 2010	8	951
Número promedio de carencias para la población en situación de pobreza, 2010	2.5	2.6
Número promedio de carencias para la población en situación de pobreza extrema, 2010	3.6	3.7

Fuentes: Elaboración propia con información del INEGI y CONEVAL.

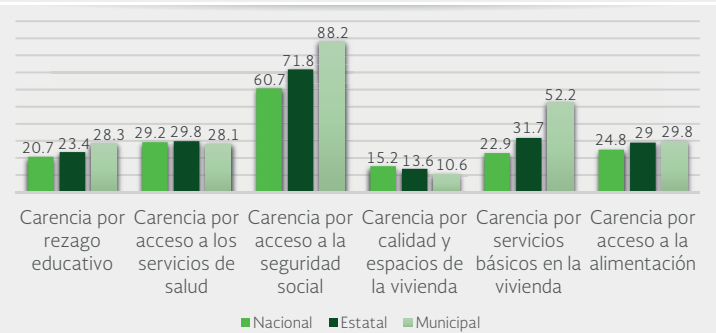
- La población total del municipio en 2010 fue de 18,879 personas, lo cual representó el 0.7% de la población en el estado.
- En el mismo año había en el municipio 4,929 hogares (0.7% del total de hogares en la entidad), de los cuales 1,279 estaban encabezados por jefas de familia (0.8% del total de la entidad).
- El tamaño promedio de los hogares en el municipio fue de 3.8 integrantes, mientras que en el estado el tamaño promedio fue de 4 integrantes.
- El grado promedio de escolaridad de la población de 15 años o más en el municipio era en 2010 de 6.8, frente al grado promedio de escolaridad de 8.1 en la entidad.
- En 2010, el municipio contaba con 35 escuelas preescolares (1.1% del total estatal), 37 primarias (1.1% del total) y 13 secundarias (1.1%). Además, el municipio contaba con un bachillerato (0.4%) y ninguna escuela de formación para el trabajo. El municipio también contaba con ocho primarias indígenas (1.3%).
- Las unidades médicas en el municipio eran ocho (0.8% del total de unidades médicas del estado).
- El personal médico era de 19 personas (0.4% del total de médicos en la entidad) y la razón de médicos por unidad médica era de 2.4, frente a la razón de 4.6 en todo el estado.

### II. MEDICIÓN MULTIDIMENSIONAL DE LA POBREZA

Indicadores de pobreza y vulnerabilidad (porcentajes), 2010



Indicadores de carencia social (porcentajes), 2010



Fuente: Elaboración propia con información de CONEVAL.

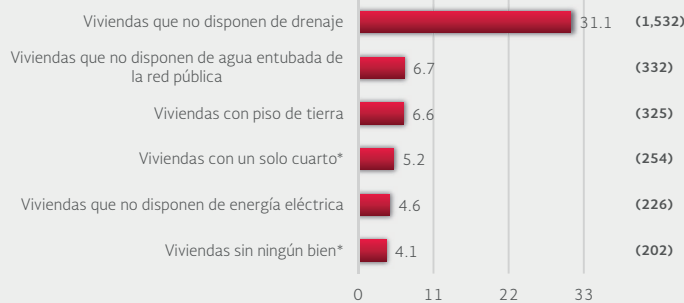
- En 2010, 11,098 individuos (67.7% del total de la población) se encontraban en pobreza, de los cuales 8,143 (49.7%) presentaban pobreza moderada y 2,955 (18%) estaban en pobreza extrema.
- En 2010, la condición de rezago educativo afectó a 28.3% de la población, lo que significa que 4,637 individuos presentaron esta carencia social.
- En el mismo año, el porcentaje de personas sin acceso a servicios de salud fue de 28.1%, equivalente a 4,603 personas.
- La carencia por acceso a la seguridad social afectó a 88.2% de la población, es decir 14,454 personas se encontraban bajo esta condición.
- El porcentaje de individuos que reportó habitar en viviendas con mala calidad de materiales y espacio insuficiente fue de 10.6% (1,745 personas).
- El porcentaje de personas que reportó habitar en viviendas sin disponibilidad de servicios básicos fue de 52.2%, lo que significa que las condiciones de vivienda no son las adecuadas para 8,567 personas.
- La incidencia de la carencia por acceso a la alimentación fue de 29.8%, es decir una población de 4,893 personas.



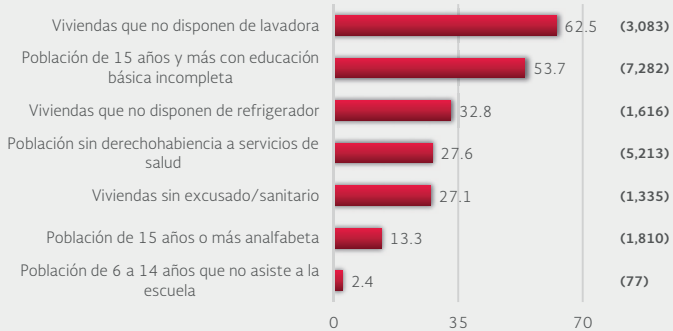
ALFAJAYUCAN, HIDALGO

III. INDICADORES ASOCIADOS AL ÍNDICE DE REZAGO SOCIAL

III.1 Indicadores vinculados con la aplicación de recursos del Fondo de Aportaciones para la Infraestructura Social (FAIS), (porcentajes y número de viviendas), 2010



III.2 Otros indicadores (porcentajes, número de viviendas y personas), 2010



Fuente: Elaboración propia con información del CONEVAL y del INEGI  
\*Indicadores no utilizados directamente en la construcción del índice de rezago social.  
Nota: entre paréntesis se incluye el número de personas o viviendas con rezago para cada indicador.

Las incidencias de los rubros de infraestructura social a los que se destinarán los recursos del FAIS son:

- Viviendas que no disponen de drenaje (31.1% del total), viviendas que no disponen de agua entubada de la red pública (6.7%), viviendas con piso de tierra (6.6%), viviendas con un solo cuarto (5.2%), viviendas que no disponen de energía eléctrica (4.6%) y viviendas sin ningún bien (4.1%).

Las incidencias en otros indicadores de rezago social son:

- Viviendas que no disponen de lavadora (62.5% del total), población de 15 años y más con educación básica incompleta (53.7%), viviendas que no disponen de refrigerador (32.8%), población sin derechohabiencia a servicios de salud (27.6%), viviendas sin excusado/sanitario (27.1%), población de 15 años o más analfabeta (13.3%) y población de 6 a 14 años que no asiste a la escuela (2.4%).

IV. INDICADORES DE REZAGO SOCIAL EN LOCALIDADES

TAMAÑO DE LOCALIDAD	POBLACIÓN DE 15 AÑOS Y MÁS CON EDUCACIÓN BÁSICA INCOMPLETA, 2010	TAMAÑO DE LOCALIDAD	VIVIENDAS QUE NO DISPONEN DE AGUA ENTUBADA DE LA RED PÚBLICA, 2010	
Menor a 2,500 habitantes	Santa María Xigui	453	Cebolletas	37
	Zoea	422	Alfajayucan	33
	San Francisco	386	Cerro Azul	29
	Sacachichilco	385	El Espíritu	17
	Alfajayucan	319	Xamagé	14
	Xamagé	276	Deca	13
	San Pablo Oxtotipan	260	San Antonio Corrales	11
	Yonthe Chico	260	San Antonio	11
	Boxthó	253	Tezoquipan	11
	San Antonio	238	Boxthó	10
	Tezoquipan	231	Donguñío	8
	La Vega	214	La Piedad	8
	San Antonio Corrales	202	La Salitrera	8
	La Huapilla	172	San Agustín	8
	Taxhié	169	Tlalixticapa	8
	San Agustín	167	San Pablo Oxtotipan	8
	Tlalixticapa		Nexni	7
Tercera Manzana				
Tezoquipan (Los Ángeles Ngodho)	167			
TAMAÑO DE LOCALIDAD	POBLACIÓN SIN DERECHOHABIENCIA A SERVICIOS DE SALUD, 2010	TAMAÑO DE LOCALIDAD	VIVIENDAS QUE NO DISPONEN DE DRENAJE, 2010	
Menor a 2,500 habitantes	Alfajayucan	566	San Antonio	90
	Zoea	430	Tezoquipan	88
	Santa María Xigui	339	Santa María Xigui	70
	San Francisco	284	Taxhié	70
	Sacachichilco	229	Baxthe	63
	Xamagé	229	La Huapilla	63
	La Vega	204	San Francisco	63
	El Espíritu	184	Sacachichilco	63
	Yonthe Chico	183	Zoea	60
	Las Fuentes	164	Santa María la Palma	53
	Cerro Azul	152	Boxthó	51
	Boxthó	134	Cebolletas	50
	La Huapilla	133	Cerro Azul	49
	San Antonio Corrales	128	Yonthe Chico	49
	San Pablo Oxtotipan	124	Tercera Manzana	46
	San Antonio	120	Tezoquipan (Los Ángeles Ngodho)	46
	Tezoquipan		La Salitrera	44
		San Pablo Oxtotipan	42	
TAMAÑO DE LOCALIDAD	VIVIENDAS CON PISO DE TIERRA, 2010	TAMAÑO DE LOCALIDAD	VIVIENDAS QUE NO DISPONEN DE ENERGÍA ELÉCTRICA, 2010	
Menor a 2,500 habitantes	Santa María Xigui	25	Cerro Azul	15
	Zoea	19	Zoea	15
	La Vega	16	La Salitrera	13
	San Francisco	15	Santa María Xigui	12
	Sacachichilco	15	Boxthó	10
	San Pablo Oxtotipan	15	Donguñío	9
	Cerro Azul	14	La Piedad	8
	Xamagé	14	Cebolletas	7
	Taxhié	13	Deca	7
	La Nopalera Naxthéy	13	Madho Corrales	7
	Tercera Manzana	13	San Antonio Corrales	7
	Tezoquipan (Los Ángeles Ngodho)	13	San Pablo Oxtotipan	6
	Boxthó	11	El Zapote (Fontezuelas)	6
	Alfajayucan	10	Tercera Manzana	6
	El Espíritu	9	Tezoquipan (Los Ángeles Ngodho)	6
	Naxthéy	9	Naxthéy	5
	Cebolletas	8		
TAMAÑO DE LOCALIDAD	VIVIENDAS QUE NO DISPONEN DE EXCUSADO O SANITARIO, 2010			
Menor a 2,500 habitantes	Santa María Xigui	81		
	Taxhié	63		
	Zoea	63		
	San Francisco	61		
	Sacachichilco	58		
	La Huapilla	58		
	Cebolletas	49		
	Cerro Azul	49		
	San Pablo Oxtotipan	49		
	Yonthe Chico	46		
	Tercera Manzana	46		
	Tezoquipan (Los Ángeles Ngodho)	46		
	Boxthó	44		
	La Salitrera	43		
	La Nopalera Naxthéy	43		
	Xamagé	42		
	Santa María la Palma	37		

Nota: para cada indicador se seleccionan 15 localidades; por estrato se incluyen las cinco localidades con el mayor número de personas o viviendas, según sea el caso, que presentan el rezago que mide el indicador. Este criterio de selección se aplica siempre y cuando se tenga información de 15 o más localidades en el municipio, y cinco o más localidades en cada estrato.