



## I. INDICADORES SOCIODEMOGRÁFICOS

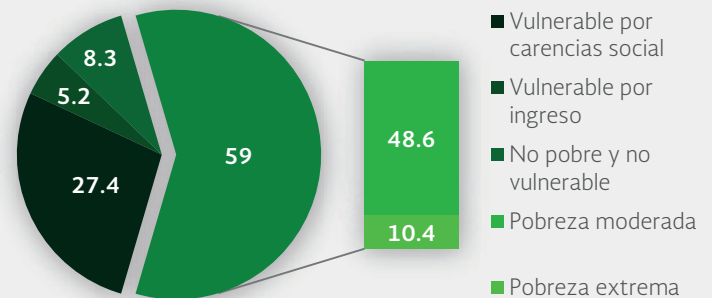
INDICADOR	APAN (MUNICIPIO)	HIDALGO (ESTADO)
Población total, 2010	42,563	2,665,018
Total de hogares y viviendas particulares habitadas, 2010	10,912	662,651
Tamaño promedio de los hogares (personas), 2010	3.9	4
Hogares con jefatura femenina, 2010	2,700	158,532
Grado promedio de escolaridad de la población de 15 o más años, 2010	8.3	8.1
Total de escuelas en educación básica y media superior, 2010	97	8,051
Personal médico (personas), 2010	84	4,397
Unidades médicas, 2010	12	951
Número promedio de carencias para la población en situación de pobreza, 2010	2.4	2.6
Número promedio de carencias para la población en situación de pobreza extrema, 2010	3.6	3.7

Fuentes: Elaboración propia con información del INEGI y CONEVAL.

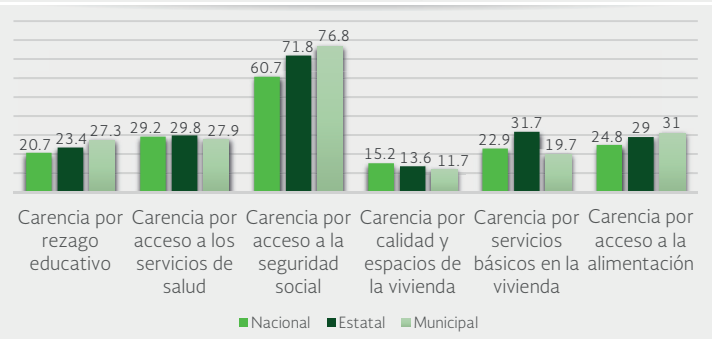
- La población total del municipio en 2010 fue de 42,563 personas, lo cual representó el 1.6% de la población en el estado.
- En el mismo año había en el municipio 10,912 hogares (1.6% del total de hogares en la entidad), de los cuales 2,700 estaban encabezados por jefas de familia (1.7% del total de la entidad).
- El tamaño promedio de los hogares en el municipio fue de 3.9 integrantes, mientras que en el estado el tamaño promedio fue de 4 integrantes.
- El grado promedio de escolaridad de la población de 15 años o más en el municipio era en 2010 de 8.3, frente al grado promedio de escolaridad de 8.1 en la entidad.
- En 2010, el municipio contaba con 40 escuelas preescolares (1.2% del total estatal), 39 primarias (1.2% del total) y 14 secundarias (1.2%). Además, el municipio contaba con cuatro bachilleratos (1.4%) y tres escuelas de formación para el trabajo (2.4%). El municipio no contaba con ninguna primaria indígena.
- Las unidades médicas en el municipio eran 12 (1.3% del total de unidades médicas del estado).
- El personal médico era de 84 personas (1.9% del total de médicos en la entidad) y la razón de médicos por unidad médica era de 7, frente a la razón de 4.6 en todo el estado.

## II. MEDICIÓN MULTIDIMENSIONAL DE LA POBREZA

Indicadores de pobreza y vulnerabilidad (porcentajes), 2010



Indicadores de carencia social (porcentajes), 2010



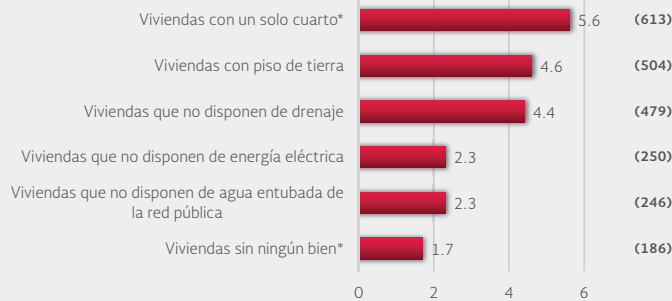
Fuente: Elaboración propia con información de CONEVAL.

- En 2010, 22,806 individuos (59% del total de la población) se encontraban en pobreza, de los cuales 18,789 (48.6%) presentaban pobreza moderada y 4,017 (10.4%) estaban en pobreza extrema.
- En 2010, la condición de rezago educativo afectó a 27.3% de la población, lo que significa que 10,548 individuos presentaron esta carencia social.
- En el mismo año, el porcentaje de personas sin acceso a servicios de salud fue de 27.9%, equivalente a 10,763 personas.
- La carencia por acceso a la seguridad social afectó a 76.8% de la población, es decir 29,662 personas se encontraban bajo esta condición.
- El porcentaje de individuos que reportó habitar en viviendas con mala calidad de materiales y espacio insuficiente fue de 11.7% (4,538 personas).
- El porcentaje de personas que reportó habitar en viviendas sin disponibilidad de servicios básicos fue de 19.7%, lo que significa que las condiciones de vivienda no son las adecuadas para 7,624 personas.
- La incidencia de la carencia por acceso a la alimentación fue de 31%, es decir una población de 11,958 personas.

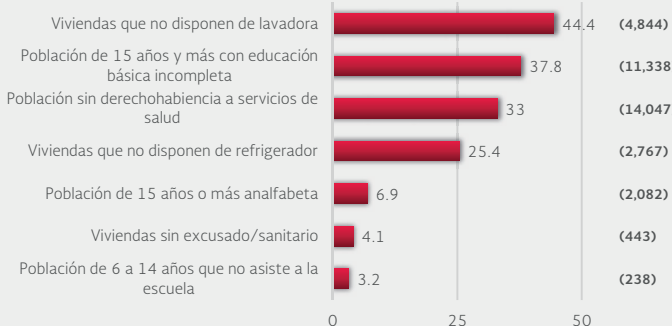


### III. INDICADORES ASOCIADOS AL ÍNDICE DE REZAGO SOCIAL

**III.1 Indicadores vinculados con la aplicación de recursos del Fondo de Aportaciones para la Infraestructura Social (FAIS), (porcentajes y número de viviendas), 2010**



**III.2 Otros indicadores (porcentajes, número de viviendas y personas), 2010**



Fuente: Elaboración propia con información del CONEVAL y del INEGI  
\*Indicadores no utilizados directamente en la construcción del índice de rezago social.

Nota: entre paréntesis se incluye el número de personas o viviendas con rezago para cada indicador.

Las incidencias de los rubros de infraestructura social a los que se destinarán los recursos del FAIS son:

- Viviendas con un solo cuarto (5.6% del total), viviendas con piso de tierra (4.6%), viviendas que no disponen de drenaje (4.4%), viviendas que no disponen de energía eléctrica (2.3%), viviendas que no disponen de agua entubada de la red pública (2.3%) y viviendas sin ningún bien (1.7%).

Las incidencias en otros indicadores de rezago social son:

- Viviendas que no disponen de lavadora (44.4% del total), población de 15 años y más con educación básica incompleta (37.8%), población sin derechohabiencia a servicios de salud (33%), viviendas que no disponen de refrigerador (25.4%), población de 15 años o más analfabeta (6.9%), viviendas sin excusado/sanitario (4.1%) y población de 6 a 14 años que no asiste a la escuela (3.2%).

### IV. INDICADORES DE REZAGO SOCIAL EN LOCALIDADES

TAMAÑO DE LOCALIDAD	POBLACIÓN DE 15 AÑOS Y MÁS CON EDUCACIÓN BÁSICA INCOMPLETA, 2010	TAMAÑO DE LOCALIDAD	VIVIENDAS QUE NO DISPONEN DE AGUA ENTUBADA DE LA RED PÚBLICA, 2010		
Menor a 2,500 habitantes	Lázaro Cárdenas	730	El Tigre	13	
	Chimalpa Tlalayote	635	San Rafael	13	
	La Laguna	494	Zotoluca (Veloz)	10	
	Lomas del Pedregal	296	Santa Cruz	9	
	San José Jiquilpan	272	San Diego Tlalayote	9	
	Zotoluca (Veloz)	271	El Colorado	9	
	Acopinalco	270	San Miguel de las Tunas	8	
	San Juan Ixtilmaco	231	San Lucas	8	
	San Miguel de las Tunas	172	La Leona	8	
	San José el Mirador	165	Colonia la Virgencita	8	
	Los Voladores	153	Los Voladores	7	
	San Diego Tlalayote	138	San Sebastián	7	
	Alcantarillas	132	La Laguna	5	
	Malayerba	126	El Tezoyo	5	
	15,000 habitantes o más	Apan	6,145	15,000 habitantes o más	Apan
TAMAÑO DE LOCALIDAD	POBLACIÓN SIN DERECHOHABIENCIA A SERVICIOS DE SALUD, 2010	TAMAÑO DE LOCALIDAD	VIVIENDAS QUE NO DISPONEN DE DRENAJE, 2010		
Menor a 2,500 habitantes	Lázaro Cárdenas	978	Lomas del Pedregal	50	
	La Laguna	567	Zotoluca (Veloz)	35	
	Chimalpa Tlalayote	535	San Miguel de las Tunas	23	
	Zotoluca (Veloz)	340	Alcantarillas	19	
	Acopinalco	321	Cocinillas	17	
	Lomas del Pedregal	285	Los Voladores	17	
	San Juan Ixtilmaco	257	Guadalupe	17	
	San José Jiquilpan	191	El Tigre	17	
	San José el Mirador	160	La Laguna	15	
	Los Voladores	123	San Juan Ixtilmaco	15	
	Alcantarillas	96	Las Ventas	15	
	Malayerba	83	Acopinalco	14	
	San Diego Tlalayote	72	El Tezoyo	13	
	San Lucas	54	San Sebastián	11	
	15,000 habitantes o más	Apan	9,298	15,000 habitantes o más	Apan
TAMAÑO DE LOCALIDAD	VIVIENDAS CON PISO DE TIERRA, 2010	TAMAÑO DE LOCALIDAD	VIVIENDAS QUE NO DISPONEN DE ENERGÍA ELÉCTRICA, 2010		
Menor a 2,500 habitantes	Alcantarillas	38	La Leona	22	
	Lomas del Pedregal	33	Ojo de Agua	16	
	Lázaro Cárdenas	25	San Sebastián	15	
	Santa Cruz	22	Zotoluca (Veloz)	14	
	Chimalpa Tlalayote	21	Lomas del Pedregal	13	
	La Laguna	21	Bosques de Chulco	12	
	San José el Mirador	18	El Colorado	9	
	San Diego Tlalayote	17	San José el Mirador	9	
	Zotoluca (Veloz)	17	Colonia la Virgencita	7	
	Acopinalco	15	Los Voladores	7	
	La Leona	15	Los Reyes	6	
	San José Jiquilpan	10	Alcantarillas	5	
	San Lucas	10	Chimalpa Tlalayote	5	
	Ojo de Agua	10	La Lagunilla	5	
	15,000 habitantes o más	Apan	127	15,000 habitantes o más	Apan
TAMAÑO DE LOCALIDAD	VIVIENDAS QUE NO DISPONEN DE EXCUSADO O SANITARIO, 2010				
Menor a 2,500 habitantes	Lomas del Pedregal	46			
	La Laguna	30			
	San Miguel de las Tunas	18			
	Chimalpa Tlalayote	14			
	Las Ventas	14			
	San Juan Ixtilmaco	13			
	El Tigre	13			
	Acopinalco	11			
	Lázaro Cárdenas	11			
	San Sebastián	11			
	Alcantarillas	10			
	San Rafael	10			
	Malayerba	9			
	La Leona	9			
	15,000 habitantes o más	Apan	77		

Nota: para cada indicador se seleccionan 15 localidades; por estrato se incluyen las cinco localidades con el mayor número de personas o viviendas, según sea el caso, que presentan el rezago que mide el indicador. Este criterio de selección se aplica siempre y cuando se tenga información de 15 o más localidades en el municipio, y cinco o más localidades en cada estrato.