



## ATOTONILCO DE TULA, HIDALGO

### I. INDICADORES SOCIODEMOGRÁFICOS

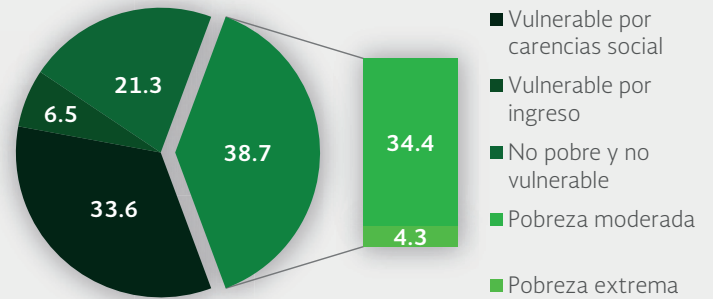
INDICADOR	ATOTONILCO DE TULA (MUNICIPIO)	HIDALGO (ESTADO)
Población total, 2010	31,078	2,665,018
Total de hogares y viviendas particulares habitadas, 2010	7,711	662,651
Tamaño promedio de los hogares (personas), 2010	4	4
Hogares con jefatura femenina, 2010	1,500	158,532
Grado promedio de escolaridad de la población de 15 o más años, 2010	8.7	8.1
Total de escuelas en educación básica y media superior, 2010	61	8,051
Personal médico (personas), 2010	25	4,397
Unidades médicas, 2010	8	951
Número promedio de carencias para la población en situación de pobreza, 2010	2.2	2.6
Número promedio de carencias para la población en situación de pobreza extrema, 2010	3.6	3.7

Fuentes: Elaboración propia con información del INEGI y CONEVAL.

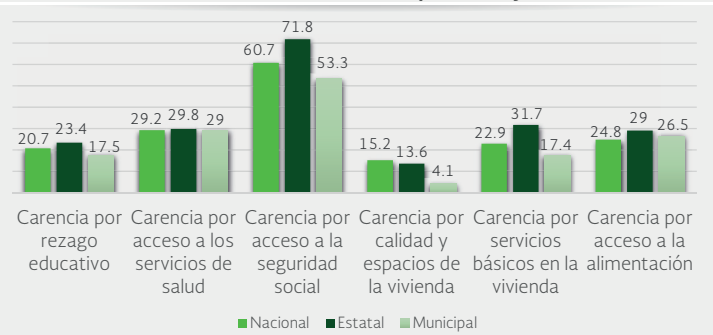
- La población total del municipio en 2010 fue de 31,078 personas, lo cual representó el 1.2% de la población en el estado.
- En el mismo año había en el municipio 7,711 hogares (1.2% del total de hogares en la entidad), de los cuales 1,500 estaban encabezados por jefas de familia (0.9% del total de la entidad).
- El tamaño promedio de los hogares en el municipio fue de 4 integrantes, mientras que en el estado el tamaño promedio fue de 4 integrantes.
- El grado promedio de escolaridad de la población de 15 años o más en el municipio era en 2010 de 8.7, frente al grado promedio de escolaridad de 8.1 en la entidad.
- En 2010, el municipio contaba con 27 escuelas preescolares (0.8% del total estatal), 21 primarias (0.6% del total) y diez secundarias (0.8%). Además, el municipio contaba con tres bachilleratos (1.1%) y ninguna escuela de formación para el trabajo. El municipio no contaba con ninguna primaria indígena.
- Las unidades médicas en el municipio eran ocho (0.8% del total de unidades médicas del estado).
- El personal médico era de 25 personas (0.6% del total de médicos en la entidad) y la razón de médicos por unidad médica era de 3.1, frente a la razón de 4.6 en todo el estado.

### II. MEDICIÓN MULTIDIMENSIONAL DE LA POBREZA

Indicadores de pobreza y vulnerabilidad (porcentajes), 2010



Indicadores de carencia social (porcentajes), 2010



Fuente: Elaboración propia con información de CONEVAL.

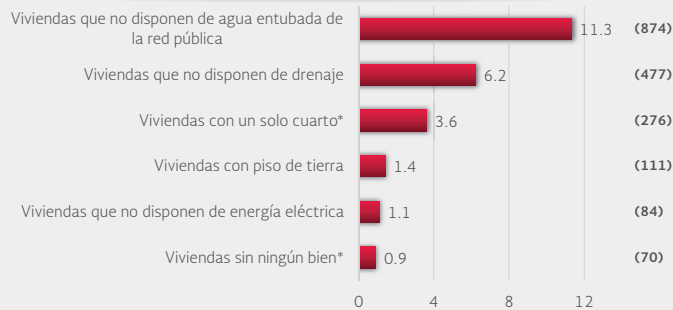
- En 2010, 13,507 individuos (38.7% del total de la población) se encontraban en pobreza, de los cuales 12,003 (34.4%) presentaban pobreza moderada y 1,504 (4.3%) estaban en pobreza extrema.
- En 2010, la condición de rezago educativo afectó a 17.5% de la población, lo que significa que 6,094 individuos presentaron esta carencia social.
- En el mismo año, el porcentaje de personas sin acceso a servicios de salud fue de 29%, equivalente a 10,120 personas.
- La carencia por acceso a la seguridad social afectó a 53.3% de la población, es decir 18,614 personas se encontraban bajo esta condición.
- El porcentaje de individuos que reportó habitar en viviendas con mala calidad de materiales y espacio insuficiente fue de 4.1% (1,419 personas).
- El porcentaje de personas que reportó habitar en viviendas sin disponibilidad de servicios básicos fue de 17.4%, lo que significa que las condiciones de vivienda no son las adecuadas para 6,083 personas.
- La incidencia de la carencia por acceso a la alimentación fue de 26.5%, es decir una población de 9,254 personas.



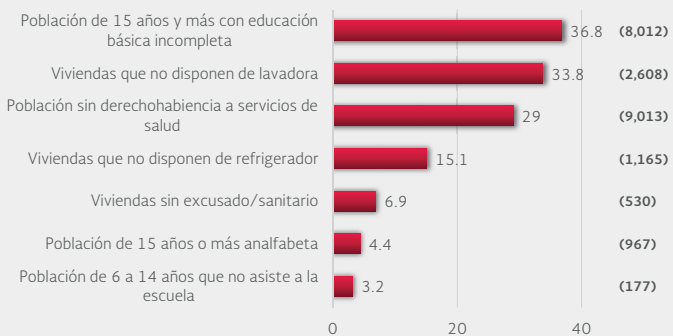
ATOTONILCO DE TULA, HIDALGO

III. INDICADORES ASOCIADOS AL ÍNDICE DE REZAGO SOCIAL

III.1 Indicadores vinculados con la aplicación de recursos del Fondo de Aportaciones para la Infraestructura Social (FAIS), (porcentajes y número de viviendas), 2010



III.2 Otros indicadores (porcentajes, número de viviendas y personas), 2010



Fuente: Elaboración propia con información del CONEVAL y del INEGI  
\*Indicadores no utilizados directamente en la construcción del índice de rezago social.  
Nota: entre paréntesis se incluye el número de personas o viviendas con rezago para cada indicador.

Las incidencias de los rubros de infraestructura social a los que se destinarán los recursos del FAIS son:

- Viviendas que no disponen de agua entubada de la red pública (11.3% del total), viviendas que no disponen de drenaje (6.2%), viviendas con un solo cuarto (3.6%), viviendas con piso de tierra (1.4%), viviendas que no disponen de energía eléctrica (1.1%) y viviendas sin ningún bien (0.9%).

Las incidencias en otros indicadores de rezago social son:

- Población de 15 años y más con educación básica incompleta (36.8% del total), viviendas que no disponen de lavadora (33.8%), población sin derechohabiencia a servicios de salud (29%), viviendas que no disponen de refrigerador (15.1%), viviendas sin excusado/sanitario (6.9%), población de 15 años o más analfabeta (4.4%) y población de 6 a 14 años que no asiste a la escuela (3.2%).

IV. INDICADORES DE REZAGO SOCIAL EN LOCALIDADES

TAMAÑO DE LOCALIDAD	POBLACIÓN DE 15 AÑOS Y MÁS CON EDUCACIÓN BÁSICA INCOMPLETA, 2010	TAMAÑO DE LOCALIDAD	VIVIENDAS QUE NO DISPONEN DE AGUA ENTUBADA DE LA RED PÚBLICA, 2010	
Menor a 2,500 habitantes	Progreso	514	Coahuila	96
	El Refugio (Salitrera)	506	Progreso	79
	San José Acoculco	351	La Cañada	62
	La Cañada	347	Ocampo	51
	San Antonio	311	Batha	46
	Zacamulpa	274	Santa Cruz del Tezontle	39
	Ocampo	274	Zacamulpa	19
	Praderas del Potrero	273	El Refugio (Salitrera)	17
	Texas	255	El Pedregal	15
	El Pedregal	244	San Antonio	14
Paseos de la Pradera	184	Praderas del Potrero	13	
Coahuila	128	Texas	9	
Entre 2,500 y 14,999 habitantes	Atotonilco de Tula	1,860	Conejos	255
	Conejos	1,129	Atotonilco de Tula	111
	Vito	1,056	Vito	28
TAMAÑO DE LOCALIDAD	POBLACIÓN SIN DERECHOHABIENCIA A SERVICIOS DE SALUD, 2010	TAMAÑO DE LOCALIDAD	VIVIENDAS QUE NO DISPONEN DE DRENAJE, 2010	
Menor a 2,500 habitantes	El Refugio (Salitrera)	793	San Antonio	64
	Progreso	495	Batha	40
	Praderas del Potrero	490	El Pedregal	31
	Texas	330	La Cañada	26
	La Cañada	302	San José Acoculco	24
	El Pedregal	296	Coahuila	24
	San Antonio	271	Ocampo	22
	Zacamulpa	264	El Refugio (Salitrera)	21
	Paseos de la Pradera	262	Progreso	13
	Ocampo	242	Zacamulpa	11
Batha	138	Texas	10	
San José Acoculco	111	Vito (Fabricio Álvarez Estrada)	9	
Entre 2,500 y 14,999 habitantes	Atotonilco de Tula	2,089	Conejos	112
	Conejos	1,673	Atotonilco de Tula	24
	Vito	1,069	Vito	20
TAMAÑO DE LOCALIDAD	VIVIENDAS CON PISO DE TIERRA, 2010	TAMAÑO DE LOCALIDAD	VIVIENDAS QUE NO DISPONEN DE ENERGÍA ELÉCTRICA, 2010	
Menor a 2,500 habitantes	Praderas del Potrero	22	Vito (Fabricio Álvarez Estrada)	8
	El Pedregal	14	El Refugio (Salitrera)	7
	Progreso	8	El Pedregal	6
	San Antonio	8	Santa Cruz del Tezontle	5
	La Cañada	5	Ocampo	3
	El Refugio (Salitrera)	5	Texas	3
	San José Acoculco	4	Zacamulpa	3
	Ocampo	4	Praderas del Potrero	3
	Zacamulpa	4	Potrero Blanco	3
	Santa Cruz del Tezontle	3	Progreso	2
Coahuila	2	San Antonio	2	
Texas	2	La Sierrita (La Presa del Tejacote)	2	
Entre 2,500 y 14,999 habitantes	Atotonilco de Tula	11	Conejos	19
	Conejos	10	Atotonilco de Tula	8
	Vito	5	Vito	3
TAMAÑO DE LOCALIDAD	VIVIENDAS QUE NO DISPONEN DE EXCUSADO O SANITARIO, 2010			
Menor a 2,500 habitantes	San Antonio	63		
	Batha	40		
	El Pedregal	31		
	La Cañada	30		
	El Refugio (Salitrera)	28		
	Ocampo	26		
	Zacamulpa	25		
	Coahuila	22		
	San José Acoculco	19		
	Texas	16		
Progreso	15			
Vito (Fabricio Álvarez Estrada)	8			
Entre 2,500 y 14,999 habitantes	Conejos	110		
	Atotonilco de Tula	46		
	Vito	29		

Nota: para cada indicador se seleccionan 15 localidades: por estrato se incluyen las cinco localidades con el mayor número de personas o viviendas, según sea el caso, que presentan el rezago que mide el indicador. Este criterio de selección se aplica siempre y cuando se tenga información de 15 o más localidades en el municipio, y cinco o más localidades en cada estrato.