



## CUAUTEPEC DE HINOJOSA, HIDALGO

### I. INDICADORES SOCIODEMOGRÁFICOS

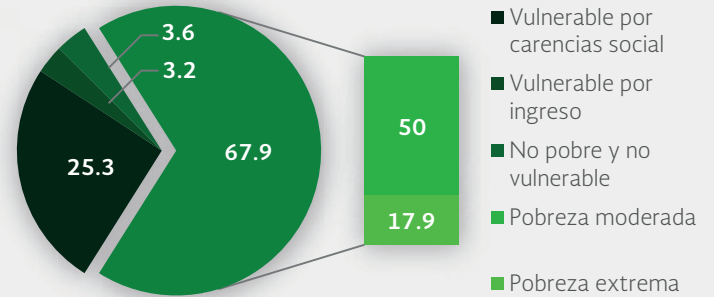
INDICADOR	CUAUTEPEC DE HINOJOSA (MUNICIPIO)	HIDALGO (ESTADO)
Población total, 2010	54,500	2,665,018
Total de hogares y viviendas particulares habitadas, 2010	13,152	662,651
Tamaño promedio de los hogares (personas), 2010	4.1	4
Hogares con jefatura femenina, 2010	3,299	158,532
Grado promedio de escolaridad de la población de 15 o más años, 2010	6.9	8.1
Total de escuelas en educación básica y media superior, 2010	167	8,051
Personal médico (personas), 2010	39	4,397
Unidades médicas, 2010	17	951
Número promedio de carencias para la población en situación de pobreza, 2010	2.8	2.6
Número promedio de carencias para la población en situación de pobreza extrema, 2010	3.9	3.7

Fuentes: Elaboración propia con información del INEGI y CONEVAL.

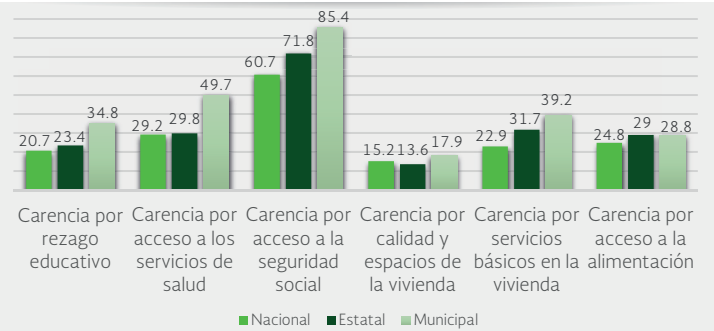
- La población total del municipio en 2010 fue de 54,500 personas, lo cual representó el 2% de la población en el estado.
- En el mismo año había en el municipio 13,152 hogares (2% del total de hogares en la entidad), de los cuales 3,299 estaban encabezados por jefas de familia (2.1% del total de la entidad).
- El tamaño promedio de los hogares en el municipio fue de 4.1 integrantes, mientras que en el estado el tamaño promedio fue de 4 integrantes.
- El grado promedio de escolaridad de la población de 15 años o más en el municipio era en 2010 de 6.9, frente al grado promedio de escolaridad de 8.1 en la entidad.
- En 2010, el municipio contaba con 70 escuelas preescolares (2.1% del total estatal), 70 primarias (2.2% del total) y 25 secundarias (2.1%). Además, el municipio contaba con dos bachilleratos (0.7%) y cinco escuelas de formación para el trabajo (4.1%). El municipio también contaba con una primaria indígena (0.2%).
- Las unidades médicas en el municipio eran 17 (1.8% del total de unidades médicas del estado).
- El personal médico era de 39 personas (0.9% del total de médicos en la entidad) y la razón de médicos por unidad médica era de 2.3, frente a la razón de 4.6 en todo el estado.

### II. MEDICIÓN MULTIDIMENSIONAL DE LA POBREZA

Indicadores de pobreza y vulnerabilidad (porcentajes), 2010

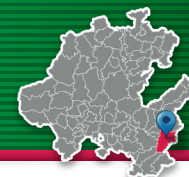


Indicadores de carencia social (porcentajes), 2010



Fuente: Elaboración propia con información de CONEVAL.

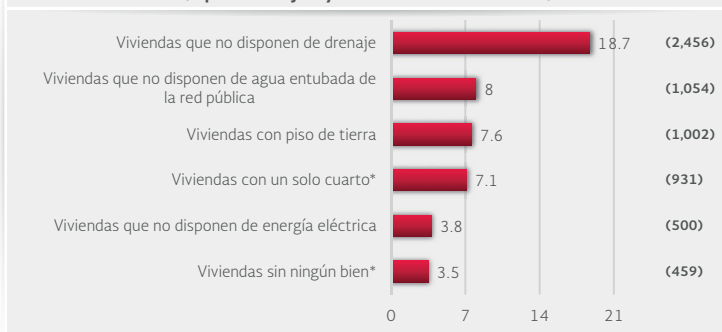
- En 2010, 35,011 individuos (67.9% del total de la población) se encontraban en pobreza, de los cuales 25,764 (50%) presentaban pobreza moderada y 9,247 (17.9%) estaban en pobreza extrema.
- En 2010, la condición de rezago educativo afectó a 34.8% de la población, lo que significa que 17,933 individuos presentaron esta carencia social.
- En el mismo año, el porcentaje de personas sin acceso a servicios de salud fue de 49.7%, equivalente a 25,624 personas.
- La carencia por acceso a la seguridad social afectó a 85.4% de la población, es decir 44,062 personas se encontraban bajo esta condición.
- El porcentaje de individuos que reportó habitar en viviendas con mala calidad de materiales y espacio insuficiente fue de 17.9% (9,223 personas).
- El porcentaje de personas que reportó habitar en viviendas sin disponibilidad de servicios básicos fue de 39.2%, lo que significa que las condiciones de vivienda no son las adecuadas para 20,204 personas.
- La incidencia de la carencia por acceso a la alimentación fue de 28.8%, es decir una población de 14,871 personas.



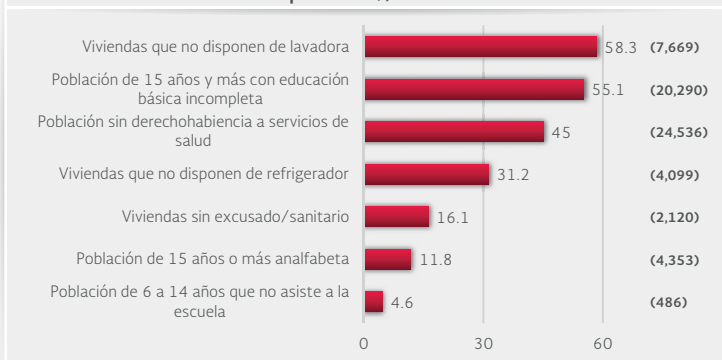
CUAUTEPEC DE HINOJOSA, HIDALGO

III. INDICADORES ASOCIADOS AL ÍNDICE DE REZAGO SOCIAL

III. 1 Indicadores vinculados con la aplicación de recursos del Fondo de Aportaciones para la Infraestructura Social (FAIS), (porcentajes y número de viviendas), 2010



III.2 Otros indicadores (porcentajes, número de viviendas y personas), 2010



Fuente: Elaboración propia con información del CONEVAL y del INEGI  
\*Indicadores no utilizados directamente en la construcción del índice de rezago social.  
Nota: entre paréntesis se incluye el número de personas o viviendas con rezago para cada indicador.

Las incidencias de los rubros de infraestructura social a los que se destinarán los recursos del FAIS son:

- Viviendas que no disponen de drenaje (18.7% del total), viviendas que no disponen de agua entubada de la red pública (8%), viviendas con piso de tierra (7.6%), viviendas con un solo cuarto (7.1%), viviendas que no disponen de energía eléctrica (3.8%) y viviendas sin ningún bien (3.5%).

Las incidencias en otros indicadores de rezago social son:

- Viviendas que no disponen de lavadora (58.3% del total), población de 15 años y más con educación básica incompleta (55.1%), población sin derechohabiencia a servicios de salud (45%), viviendas que no disponen de refrigerador (31.2%), viviendas sin excusado/sanitario (16.1%), población de 15 años o más analfabeta (11.8%) y población de 6 a 14 años que no asiste a la escuela (4.6%).

IV. INDICADORES DE REZAGO SOCIAL EN LOCALIDADES

TAMAÑO DE LOCALIDAD	POBLACIÓN DE 15 AÑOS Y MÁS CON EDUCACIÓN BÁSICA INCOMPLETA, 2010	TAMAÑO DE LOCALIDAD	VIVIENDAS QUE NO DISPONEN DE AGUA ENTUBADA DE LA RED PÚBLICA, 2010	
Menor a 2,500 habitantes	Guadalupe Victoria	841	Santa Teresa de los Pinos	80
	San Lorenzo Sayula	740	Guadalupe Victoria	58
	Texcaltepec	716	Texcaltepec	33
	El Capulín	707	San Juan Hueyapan	32
	El Tepeyac	561	Las Puentes	32
	San Juan Hueyapan	550	El Aserradero	30
	Cerro Verde	454	El Tepeyac	29
	Las Puentes	387	Cerro Verde	25
	Tezoncuaplan	371	El Capulín	22
	Hueyapita	339	Xocopa	22
El Aserradero	306	Loma Bonita	21	
Entre 2,500 y 14,999 habitantes	Santa Elena Paliseca	1,131	Almolya	115
	Santa María Nativitas	1,012	Santa Elena Paliseca	111
	Almolya	999	Santa María Nativitas	25
15,000 habitantes o más	Cuautepec de Hinojosa	5,667	Cuautepec de Hinojosa	84
TAMAÑO DE LOCALIDAD	POBLACIÓN SIN DERECHOHABIENCIA A SERVICIOS DE SALUD, 2010	TAMAÑO DE LOCALIDAD	VIVIENDAS QUE NO DISPONEN DE DRENAJE, 2010	
Menor a 2,500 habitantes	San Lorenzo Sayula	1,263	El Capulín	143
	Guadalupe Victoria	1,014	Las Puentes	122
	Texcaltepec	917	Hueyapita	115
	El Tepeyac	678	Loma Bonita	96
	San Juan Hueyapan	599	Guadalupe Victoria	90
	El Capulín	533	San Juan Hueyapan	81
	Tezoncuaplan	474	Xayahualulco	76
	Cerro Verde	407	Texcaltepec	71
	Tezoquiapa	405	Cerro Verde	70
	El Aserradero	385	El Nectario	61
Las Palmas	372	Las Palmas	57	
Entre 2,500 y 14,999 habitantes	Almolya	1,156	Entre 2,500 y 14,999 habitantes	209
	Santa María Nativitas	1,053	Almolya	98
	Santa Elena Paliseca	817	Santa María Nativitas	67
15,000 habitantes o más	Cuautepec de Hinojosa	9,126	15,000 habitantes o más	114
TAMAÑO DE LOCALIDAD	VIVIENDAS CON PISO DE TIERRA, 2010	TAMAÑO DE LOCALIDAD	VIVIENDAS QUE NO DISPONEN DE ENERGÍA ELÉCTRICA, 2010	
Menor a 2,500 habitantes	Las Puentes	50	Santa Teresa de los Pinos	53
	Loma Bonita	34	Las Eras de Huistongo	23
	Hueyapita	33	La Barranca del Agua	21
	Texcaltepec	33	Las Canoas	18
	El Capulín	32	El Capulín	13
	Cerro Verde	29	Tecocomulco de Juárez	13
	Guadalupe Victoria	27	Las Puentes	12
	El Tepeyac	26	El Aserradero	11
	San Juan Hueyapan	25	El Tepeyac	11
	Buenos Aires	24	Texcaltepec	11
Santa Teresa de los Pinos	23	La Puerta del Yolo	10	
Entre 2,500 y 14,999 habitantes	Santa Elena Paliseca	86	Entre 2,500 y 14,999 habitantes	38
	Santa María Nativitas	51	Almolya	23
	Almolya	25	Santa María Nativitas	12
15,000 habitantes o más	Cuautepec de Hinojosa	124	15,000 habitantes o más	44
TAMAÑO DE LOCALIDAD	VIVIENDAS QUE NO DISPONEN DE EXCUSADO O SANITARIO, 2010			
Menor a 2,500 habitantes	El Capulín	143		
	Hueyapita	113		
	Las Puentes	99		
	Guadalupe Victoria	83		
	Loma Bonita	73		
	Xayahualulco	68		
	Cerro Verde	63		
	San Juan Hueyapan	51		
	Texcaltepec	49		
	Las Palmas	45		
Coatzetzingo	43			
Entre 2,500 y 14,999 habitantes	Santa Elena Paliseca	176		
	Santa María Nativitas	54		
	Almolya	39		
15,000 habitantes o más	Cuautepec de Hinojosa	150		

Nota: para cada indicador se seleccionan 15 localidades; por estrato se incluyen las cinco localidades con el mayor número de personas o viviendas, según sea el caso, que presentan el rezago que mide el indicador. Este criterio de selección se aplica siempre y cuando se tenga información de 15 o más localidades en el municipio, y cinco o más localidades en cada estrato.