



EL ARENAL, HIDALGO

I. INDICADORES SOCIODEMOGRÁFICOS

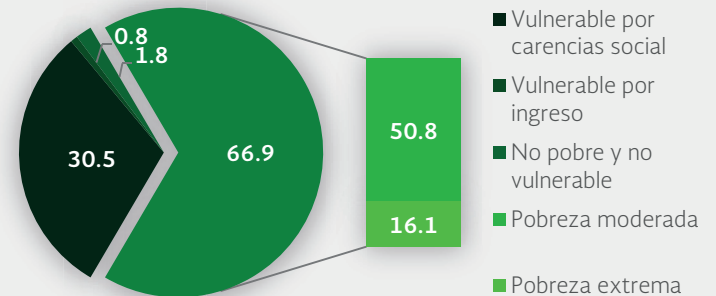
INDICADOR	EL ARENAL (MUNICIPIO)	HIDALGO (ESTADO)
Población total, 2010	17,374	2,665,018
Total de hogares y viviendas particulares habitadas, 2010	4,111	662,651
Tamaño promedio de los hogares (personas), 2010	4.2	4
Hogares con jefatura femenina, 2010	1,018	158,532
Grado promedio de escolaridad de la población de 15 o más años, 2010	7.8	8.1
Total de escuelas en educación básica y media superior, 2010	52	8,051
Personal médico (personas), 2010	16	4,397
Unidades médicas, 2010	8	951
Número promedio de carencias para la población en situación de pobreza, 2010	2.7	2.6
Número promedio de carencias para la población en situación de pobreza extrema, 2010	3.7	3.7

Fuentes: Elaboración propia con información del INEGI y CONEVAL.

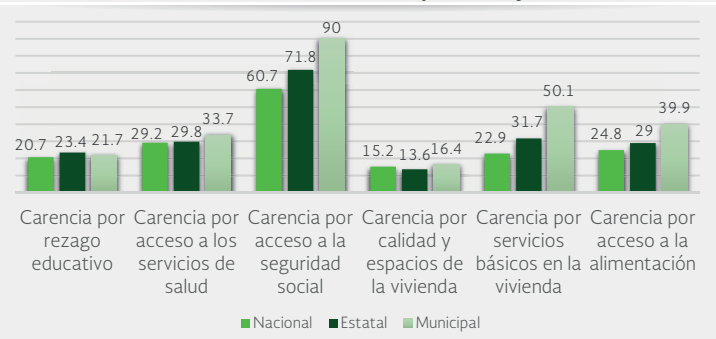
- La población total del municipio en 2010 fue de 17,374 personas, lo cual representó el 0.7% de la población en el estado.
- En el mismo año había en el municipio 4,111 hogares (0.6% del total de hogares en la entidad), de los cuales 1,018 estaban encabezados por jefas de familia (0.6% del total de la entidad).
- El tamaño promedio de los hogares en el municipio fue de 4.2 integrantes, mientras que en el estado el tamaño promedio fue de 4 integrantes.
- El grado promedio de escolaridad de la población de 15 años o más en el municipio era en 2010 de 7.8, frente al grado promedio de escolaridad de 8.1 en la entidad.
- En 2010, el municipio contaba con 25 escuelas preescolares (0.8% del total estatal), 19 primarias (0.6% del total) y siete secundarias (0.6%). Además, el municipio contaba con un bachillerato (0.4%) y ninguna escuela de formación para el trabajo. El municipio también contaba con una primaria indígena (0.2%).
- Las unidades médicas en el municipio eran ocho (0.8% del total de unidades médicas del estado).
- El personal médico era de 16 personas (0.4% del total de médicos en la entidad) y la razón de médicos por unidad médica era de 2, frente a la razón de 4.6 en todo el estado.

II. MEDICIÓN MULTIDIMENSIONAL DE LA POBREZA

Indicadores de pobreza y vulnerabilidad (porcentajes), 2010



Indicadores de carencia social (porcentajes), 2010



Fuente: Elaboración propia con información de CONEVAL.

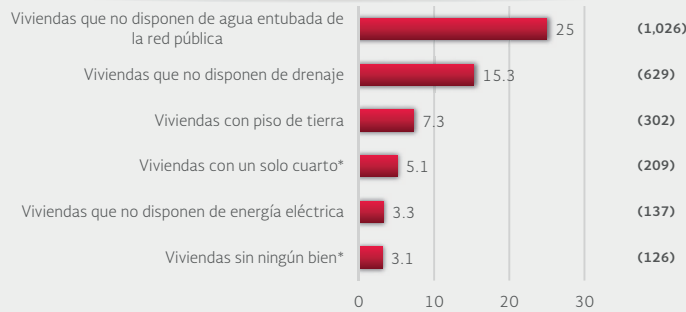
- En 2010, 13,032 individuos (66.9% del total de la población) se encontraban en pobreza, de los cuales 9,895 (50.8%) presentaban pobreza moderada y 3,137 (16.1%) estaban en pobreza extrema.
- En 2010, la condición de rezago educativo afectó a 21.7% de la población, lo que significa que 4,232 individuos presentaron esta carencia social.
- En el mismo año, el porcentaje de personas sin acceso a servicios de salud fue de 33.7%, equivalente a 6,565 personas.
- La carencia por acceso a la seguridad social afectó a 90% de la población, es decir 17,534 personas se encontraban bajo esta condición.
- El porcentaje de individuos que reportó habitar en viviendas con mala calidad de materiales y espacio insuficiente fue de 16.4% (3,189 personas).
- El porcentaje de personas que reportó habitar en viviendas sin disponibilidad de servicios básicos fue de 50.1%, lo que significa que las condiciones de vivienda no son las adecuadas para 9,756 personas.
- La incidencia de la carencia por acceso a la alimentación fue de 39.9%, es decir una población de 7,767 personas.



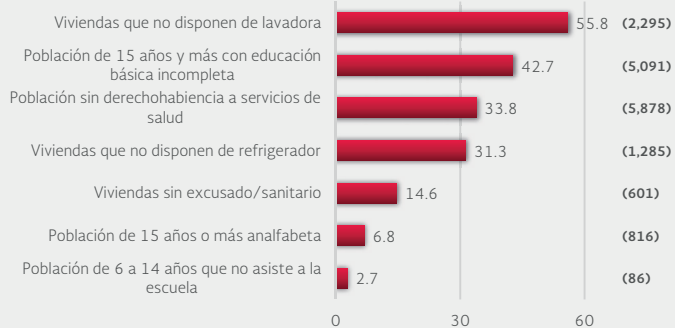
EL ARENAL, HIDALGO

III. INDICADORES ASOCIADOS AL ÍNDICE DE REZAGO SOCIAL

III.1 Indicadores vinculados con la aplicación de recursos del Fondo de Aportaciones para la Infraestructura Social (FAIS), (porcentajes y número de viviendas), 2010



III.2 Otros indicadores (porcentajes, número de viviendas y personas), 2010



Fuente: Elaboración propia con información del CONEVAL y del INEGI
*Indicadores no utilizados directamente en la construcción del índice de rezago social.
Nota: entre paréntesis se incluye el número de personas o viviendas con rezago para cada indicador.

Las incidencias de los rubros de infraestructura social a los que se destinarán los recursos del FAIS son:

- Viviendas que no disponen de agua entubada de la red pública (25% del total), viviendas que no disponen de drenaje (15.3%), viviendas con piso de tierra (7.3%), viviendas con un solo cuarto (5.1%), viviendas que no disponen de energía eléctrica (3.3%) y viviendas sin ningún bien (3.1%).

Las incidencias en otros indicadores de rezago social son:

- Viviendas que no disponen de lavadora (55.8% del total), población de 15 años y más con educación básica incompleta (42.7%), población sin derechohabiencia a servicios de salud (33.8%), viviendas que no disponen de refrigerador (31.3%), viviendas sin excusado/sanitario (14.6%), población de 15 años o más analfabeta (6.8%) y población de 6 a 14 años que no asiste a la escuela (2.7%).

IV. INDICADORES DE REZAGO SOCIAL EN LOCALIDADES

TAMAÑO DE LOCALIDAD	POBLACIÓN DE 15 AÑOS Y MÁS CON EDUCACIÓN BÁSICA INCOMPLETA, 2010	TAMAÑO DE LOCALIDAD	VIVIENDAS QUE NO DISPONEN DE AGUA ENTUBADA DE LA RED PÚBLICA, 2010		
Menor a 2,500 habitantes	El Jiadi	568	Ojo de Agua San José	213	
	Ojo de Agua San José	531	Tepeneene	169	
	Tepeneene	420	La Manzana Uno	110	
	San José Tepeneene (Tepeneene)	361	San Jerónimo	105	
	El Rincón	330	El Bocja	64	
	La Sala (La Caliente)	296	San José Tepeneene (Tepeneene)	51	
	El Bocja	277	Fray Francisco	49	
	San Jerónimo	251	El Jiadi	43	
	La Manzana Uno	217	El Meje	30	
	Colonia Veinte de Noviembre	210	El Rincón	29	
	Chimilpa	151	Ojo de Agua Santa	28	
	Ojo de Agua Santa	145	Rosa	16	
	Fray Francisco	136	Santa Rosa	14	
	Cosahuayán Grande	74	La Azteca	14	
	Entre 2,500 y 14,999 habitantes	El Arenal	818	Entre 2,500 y 14,999 habitantes	El Arenal
TAMAÑO DE LOCALIDAD	POBLACIÓN SIN DERECHOHABIENCIA A SERVICIOS DE SALUD, 2010	TAMAÑO DE LOCALIDAD	VIVIENDAS QUE NO DISPONEN DE DRENAJE, 2010		
Menor a 2,500 habitantes	San José Tepeneene (Tepeneene)	768	Ojo de Agua San José	112	
	El Jiadi	720	Tepeneene	80	
	Ojo de Agua San José	532	San Jerónimo	65	
	Tepeneene	357	La Sala (La Caliente)	58	
	San Jerónimo	348	El Rincón	37	
	El Meje	329	El Bocja	34	
	La Sala (La Caliente)	325	El Bocja	27	
	La Manzana Uno	253	La Manzana Uno	22	
	El Rincón	249	El Meje	22	
	Colonia Veinte de Noviembre	229	San José Tepeneene (Tepeneene)	22	
	Chimilpa	185	Chimilpa	19	
	Fray Francisco	155	Fray Francisco	17	
	Ojo de Agua Santa	129	Cosahuayán Grande	17	
	Rosa	91	El Sabino	14	
	Cosahuayán Grande	91	El Paje	13	
Entre 2,500 y 14,999 habitantes	El Arenal	913	Entre 2,500 y 14,999 habitantes	El Arenal	34
TAMAÑO DE LOCALIDAD	VIVIENDAS CON PISO DE TIERRA, 2010	TAMAÑO DE LOCALIDAD	VIVIENDAS QUE NO DISPONEN DE ENERGÍA ELÉCTRICA, 2010		
Menor a 2,500 habitantes	El Rincón	28	Santa Rosa	16	
	El Bocja	24	Fray Francisco	14	
	Colonia Veinte de Noviembre	24	Ojo de Agua San José	13	
	Ojo de Agua San José	22	Tepeneene	13	
	Tepeneene	21	La Sala (La Caliente)	12	
	El Jiadi	21	San Jerónimo	12	
	San Jerónimo	21	El Bocja	10	
	La Sala (La Caliente)	18	Ojo de Agua Santa	10	
	San José Tepeneene (Tepeneene)	15	Rosa	7	
	El Meje	13	Cosahuayán Grande	7	
	Fray Francisco	11	El Bocja	5	
	Santa Rosa	8	El Meje	5	
	La Manzana Uno	8	La Azteca	5	
	El Paje	8	Colonia Veinte de Noviembre	4	
	Chimilpa	7	Chimilpa	3	
Entre 2,500 y 14,999 habitantes	El Arenal	47	El Rincón	3	
TAMAÑO DE LOCALIDAD	VIVIENDAS QUE NO DISPONEN DE EXCUSADO O SANITARIO, 2010	TAMAÑO DE LOCALIDAD	VIVIENDAS QUE NO DISPONEN DE ENERGÍA ELÉCTRICA, 2010		
Menor a 2,500 habitantes	Ojo de Agua San José	103	Santa Rosa	16	
	Tepeneene	76	Fray Francisco	14	
	La Sala (La Caliente)	57	Ojo de Agua San José	13	
	El Rincón	40	Tepeneene	13	
	El Jiadi	31	La Sala (La Caliente)	12	
	El Bocja	26	San Jerónimo	12	
	San Jerónimo	26	El Jiadi	10	
	La Manzana Uno	25	Ojo de Agua Santa	10	
	El Meje	20	Rosa	7	
	San José Tepeneene (Tepeneene)	20	Cosahuayán Grande	7	
	Cosahuayán Grande	20	El Bocja	5	
	Chimilpa	19	El Meje	5	
	Colonia Veinte de Noviembre	14	La Azteca	5	
	Chimilpa	14	Colonia Veinte de Noviembre	4	
	El Paje	13	Chimilpa	3	
El Sabino	13	El Rincón	3		
Entre 2,500 y 14,999 habitantes	El Arenal	59	Entre 2,500 y 14,999 habitantes	El Arenal	6

Nota: para cada indicador se seleccionan 15 localidades: por estrato se incluyen las cinco localidades con el mayor número de personas o viviendas, según sea el caso, que presentan el rezago que mide el indicador. Este criterio de selección se aplica siempre y cuando se tenga información de 15 o más localidades en el municipio, y cinco o más localidades en cada estrato.