

ELOXOCHITLÁN, HIDALGO

I. INDICADORES SOCIODEMOGRÁFICOS

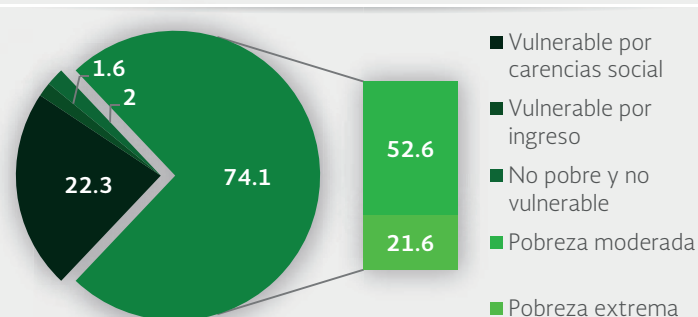
INDICADOR	ELOXOCHITLÁN (MUNICIPIO)	HIDALGO (ESTADO)
Población total, 2010	2,800	2,665,018
Total de hogares y viviendas particulares habitadas, 2010	823	662,651
Tamaño promedio de los hogares (personas), 2010	3.4	4
Hogares con jefatura femenina, 2010	192	158,532
Grado promedio de escolaridad de la población de 15 o más años, 2010	6	8.1
Total de escuelas en educación básica y media superior, 2010	27	8,051
Personal médico (personas), 2010	8	4,397
Unidades médicas, 2010	5	951
Número promedio de carencias para la población en situación de pobreza, 2010	2.7	2.6
Número promedio de carencias para la población en situación de pobreza extrema, 2010	3.7	3.7

Fuentes: Elaboración propia con información del INEGI y CONEVAL.

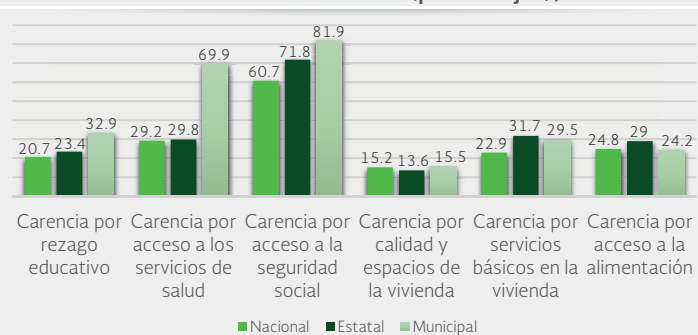
- La población total del municipio en 2010 fue de 2,800 personas, lo cual representó el 0.1% de la población en el estado.
- En el mismo año había en el municipio 823 hogares (0.1% del total de hogares en la entidad), de los cuales 192 estaban encabezados por jefas de familia (0.1% del total de la entidad).
- El tamaño promedio de los hogares en el municipio fue de 3.4 integrantes, mientras que en el estado el tamaño promedio fue de 4 integrantes.
- El grado promedio de escolaridad de la población de 15 años o más en el municipio era en 2010 de 6, frente al grado promedio de escolaridad de 8.1 en la entidad.
- En 2010, el municipio contaba con diez escuelas preescolares (0.3% del total estatal), 11 primarias (0.3% del total) y seis secundarias (0.5%). Además, el municipio no contaba con ningún bachillerato y ninguna escuela de formación para el trabajo. El municipio no contaba con ninguna primaria indígena.
- Las unidades médicas en el municipio eran cinco (0.5% del total de unidades médicas del estado).
- El personal médico era de ocho personas (0.2% del total de médicos en la entidad) y la razón de médicos por unidad médica era de 1.6, frente a la razón de 4.6 en todo el estado.

II. MEDICIÓN MULTIDIMENSIONAL DE LA POBREZA

Indicadores de pobreza y vulnerabilidad (porcentajes), 2010

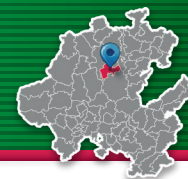


Indicadores de carencia social (porcentajes), 2010



Fuente: Elaboración propia con información de CONEVAL.

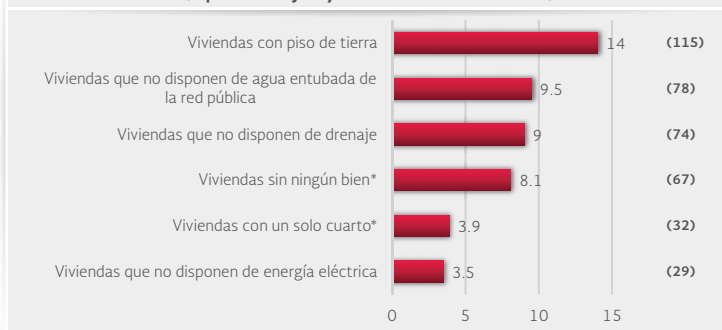
- En 2010, 1,782 individuos (74.1% del total de la población) se encontraban en pobreza, de los cuales 1,264 (52.6%) presentaban pobreza moderada y 518 (21.6%) estaban en pobreza extrema.
- En 2010, la condición de rezago educativo afectó a 32.9% de la población, lo que significa que 791 individuos presentaron esta carencia social.
- En el mismo año, el porcentaje de personas sin acceso a servicios de salud fue de 69.9%, equivalente a 1,680 personas.
- La carencia por acceso a la seguridad social afectó a 81.9% de la población, es decir 1,968 personas se encontraban bajo esta condición.
- El porcentaje de individuos que reportó habitar en viviendas con mala calidad de materiales y espacio insuficiente fue de 15.5% (371 personas).
- El porcentaje de personas que reportó habitar en viviendas sin disponibilidad de servicios básicos fue de 29.5%, lo que significa que las condiciones de vivienda no son las adecuadas para 710 personas.
- La incidencia de la carencia por acceso a la alimentación fue de 24.2%, es decir una población de 581 personas.



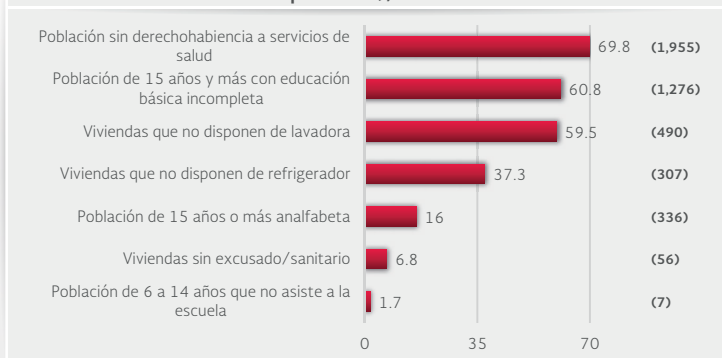
ELOXOCHITLÁN, HIDALGO

III. INDICADORES ASOCIADOS AL ÍNDICE DE REZAGO SOCIAL

III.1 Indicadores vinculados con la aplicación de recursos del Fondo de Aportaciones para la Infraestructura Social (FAIS), (porcentajes y número de viviendas), 2010



III.2 Otros indicadores (porcentajes, número de viviendas y personas), 2010



Fuente: Elaboración propia con información del CONEVAL y del INEGI

*Indicadores no utilizados directamente en la construcción del índice de rezago social.

Nota: entre paréntesis se incluye el número de personas o viviendas con rezago para cada indicador.

Las incidencias de los rubros de infraestructura social a los que se destinarán los recursos del FAIS son:

- Viviendas con piso de tierra (14% del total), viviendas que no disponen de agua entubada de la red pública (9.5%), viviendas que no disponen de drenaje (9%), viviendas sin ningún bien (8.1%), viviendas con un solo cuarto (3.9%) y viviendas que no disponen de energía eléctrica (3.5%).

Las incidencias en otros indicadores de rezago social son:

- Población sin derechohabencia a servicios de salud (69.8% del total), población de 15 años y más con educación básica incompleta (60.8%), viviendas que no disponen de lavadora (59.5%), viviendas que no disponen de refrigerador (37.3%), población de 15 años o más analfabeta (16%), viviendas sin excusado/sanitario (6.8%) y población de 6 a 14 años que no asiste a la escuela (1.7%).

IV. INDICADORES DE REZAGO SOCIAL EN LOCALIDADES

TAMAÑO DE LOCALIDAD	POBLACIÓN DE 15 AÑOS Y MÁS CON EDUCACIÓN BÁSICA INCOMPLETA, 2010	TAMAÑO DE LOCALIDAD	VIVIENDAS QUE NO DISPONEN DE AGUA ENTUBADA DE LA RED PÚBLICA, 2010
Hualula (San Juan Hualula)	416	Hualula (San Juan Hualula)	53
Eloxochitlán	244	San Miguel Almolón (Almolón)	6
San Pedro Gilo (Gilo)	138	San Juan Amajaque	5
Tepeyica	75	Tepeyica	4
San Juan Amajaque	58	El Rancho de Tecuanimito	3
Chalmita	57	Menor a 2,500 habitantes	2
San Miguel Almolón (Almolón)	56	Itztacapa	1
Almoloya	43	San Pedro Gilo (Gilo)	1
Chacaya	42	Otatla	1
La Punta de Hualula (La Punta de Cerro)	29	Tecomate	1
Tecomate	26	Chacaya	1
Otatla	18	Eloxochitlán	0
El Rancho de Tecuanimito	12	Almoloya	0
Metzquititla	8	Chalmita	0
		Metzquititla	0
		El Puerto de Jiliapa (El Puerto de Hualula)	0
TAMAÑO DE LOCALIDAD	POBLACIÓN SIN DERECHOHABENCIA A SERVICIOS DE SALUD, 2010	TAMAÑO DE LOCALIDAD	VIVIENDAS QUE NO DISPONEN DE DRENAJE, 2010
Hualula (San Juan Hualula)	840	Almoloya	23
Eloxochitlán	360	Hualula (San Juan Hualula)	15
Tepeyica	117	Eloxochitlán	8
San Miguel Almolón (Almolón)	101	San Pedro Gilo (Gilo)	6
San Juan Amajaque	85	Chacaya	4
Chalmita	72	San Miguel Almolón (Almolón)	3
Chacaya	62	Menor a 2,500 habitantes	3
La Punta de Hualula (La Punta de Cerro)	61	San Juan Amajaque	3
Itztacapa	58	Mecapala	3
Almoloya	55	La Punta de Hualula (La Punta de Cerro)	3
Tecomate	33	Chalmita	1
Otatla	27	Itztacapa	1
El Rancho de Tecuanimito	26	El Rancho de Tecuanimito	1
Metzquititla	12	Otatla	0
El Puerto de Jiliapa (El Puerto de Hualula)	8	Tecomate	0
		Tepeyica	0
TAMAÑO DE LOCALIDAD	VIVIENDAS CON PISO DE TIERRA, 2010	TAMAÑO DE LOCALIDAD	VIVIENDAS QUE NO DISPONEN DE ENERGÍA ELÉCTRICA, 2010
Hualula (San Juan Hualula)	27	Hualula (San Juan Hualula)	14
San Pedro Gilo (Gilo)	17	San Pedro Gilo (Gilo)	4
Eloxochitlán	14	San Miguel Almolón (Almolón)	2
Chacaya	8	Eloxochitlán	1
San Miguel Almolón (Almolón)	7	Chalmita	1
San Juan Amajaque	7	Otatla	1
Itztacapa	6	Menor a 2,500 habitantes	1
La Punta de Hualula (La Punta de Cerro)	5	La Punta de Hualula (La Punta de Cerro)	1
Chalmita	4	El Rancho de Tecuanimito	1
Almoloya	3	Almoloya	0
Tecomate	3	Itztacapa	0
Tepeyica	3	San Juan Amajaque	0
El Rancho de Tecuanimito	3	Tecomate	0
Mecapala	2	Tepeyica	0
Patoloya	2	Chacaya	0
		Metzquititla	0
TAMAÑO DE LOCALIDAD	VIVIENDAS QUE NO DISPONEN DE EXCUSADO O SANITARIO, 2010		
Hualula (San Juan Hualula)	20		
Eloxochitlán	8		
San Pedro Gilo (Gilo)	7		
San Miguel Almolón (Almolón)	4		
Chacaya	4		
La Punta de Hualula (La Punta de Cerro)	4		
San Juan Amajaque	2		
Chalmita	1		
Itztacapa	1		
Otatla	1		
Tepeyica	1		
El Rancho de Tecuanimito	1		
Almoloya	0		
Tecomate	0		
Metzquititla	0		

Nota: para cada indicador se seleccionan 15 localidades; por estrato se incluyen las cinco localidades con el mayor número de personas o viviendas, según sea el caso, que presentan el rezago que mide el indicador. Este criterio de selección se aplica siempre y cuando se tenga información de 15 o más localidades en el municipio, y cinco o más localidades en cada estrato.