



EMILIANO ZAPATA, HIDALGO

I. INDICADORES SOCIODEMOGRÁFICOS

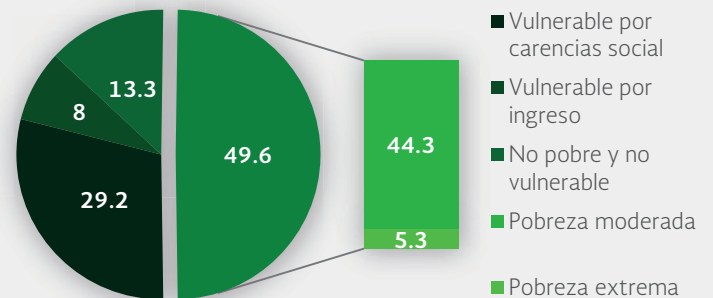
INDICADOR	EMILIANO ZAPATA (MUNICIPIO)	HIDALGO (ESTADO)
Población total, 2010	13,357	2,665,018
Total de hogares y viviendas particulares habitadas, 2010	3,396	662,651
Tamaño promedio de los hogares (personas), 2010	3.9	4
Hogares con jefatura femenina, 2010	783	158,532
Grado promedio de escolaridad de la población de 15 o más años, 2010	8.4	8.1
Total de escuelas en educación básica y media superior, 2010	19	8,051
Personal médico (personas), 2010	7	4,397
Unidades médicas, 2010	4	951
Número promedio de carencias para la población en situación de pobreza, 2010	2.0	2.6
Número promedio de carencias para la población en situación de pobreza extrema, 2010	3.4	3.7

Fuentes: Elaboración propia con información del INEGI y CONEVAL.

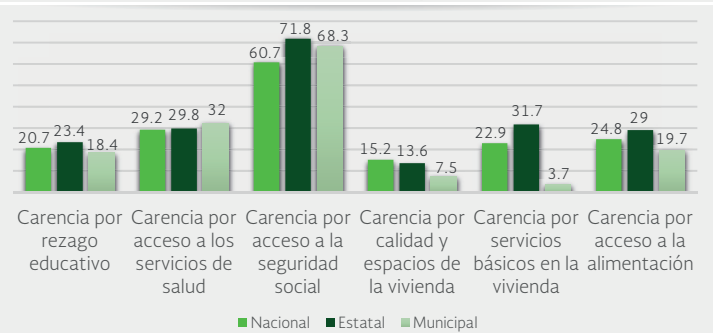
- La población total del municipio en 2010 fue de 13,357 personas, lo cual representó el 0.5% de la población en el estado.
- En el mismo año había en el municipio 3,396 hogares (0.5% del total de hogares en la entidad), de los cuales 783 estaban encabezados por jefas de familia (0.5% del total de la entidad).
- El tamaño promedio de los hogares en el municipio fue de 3.9 integrantes, mientras que en el estado el tamaño promedio fue de 4 integrantes.
- El grado promedio de escolaridad de la población de 15 años o más en el municipio era en 2010 de 8.4, frente al grado promedio de escolaridad de 8.1 en la entidad.
- En 2010, el municipio contaba con nueve escuelas preescolares (0.3% del total estatal), siete primarias (0.2% del total) y dos secundarias (0.2%). Además, el municipio contaba con un bachillerato (0.4%) y ninguna escuela de formación para el trabajo. El municipio no contaba con ninguna primaria indígena.
- Las unidades médicas en el municipio eran cuatro (0.4% del total de unidades médicas del estado).
- El personal médico era de siete personas (0.2% del total de médicos en la entidad) y la razón de médicos por unidad médica era de 1.8, frente a la razón de 4.6 en todo el estado.

II. MEDICIÓN MULTIDIMENSIONAL DE LA POBREZA

Indicadores de pobreza y vulnerabilidad (porcentajes), 2010



Indicadores de carencia social (porcentajes), 2010



Fuente: Elaboración propia con información de CONEVAL.

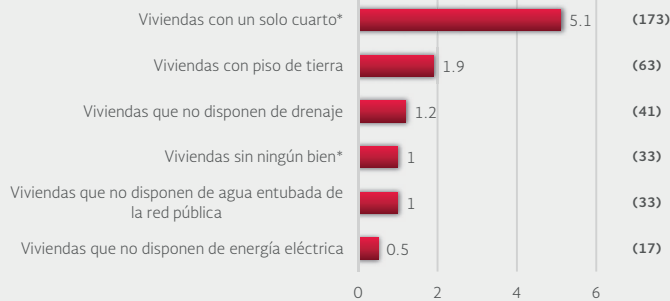
- En 2010, 7,110 individuos (49.6% del total de la población) se encontraban en pobreza, de los cuales 6,349 (44.3%) presentaban pobreza moderada y 761 (5.3%) estaban en pobreza extrema.
- En 2010, la condición de rezago educativo afectó a 18.4% de la población, lo que significa que 2,635 individuos presentaron esta carencia social.
- En el mismo año, el porcentaje de personas sin acceso a servicios de salud fue de 32%, equivalente a 4,591 personas.
- La carencia por acceso a la seguridad social afectó a 68.3% de la población, es decir 9,803 personas se encontraban bajo esta condición.
- El porcentaje de individuos que reportó habitar en viviendas con mala calidad de materiales y espacio insuficiente fue de 7.5% (1,075 personas).
- El porcentaje de personas que reportó habitar en viviendas sin disponibilidad de servicios básicos fue de 3.7%, lo que significa que las condiciones de vivienda no son las adecuadas para 534 personas.
- La incidencia de la carencia por acceso a la alimentación fue de 19.7%, es decir una población de 2,827 personas.



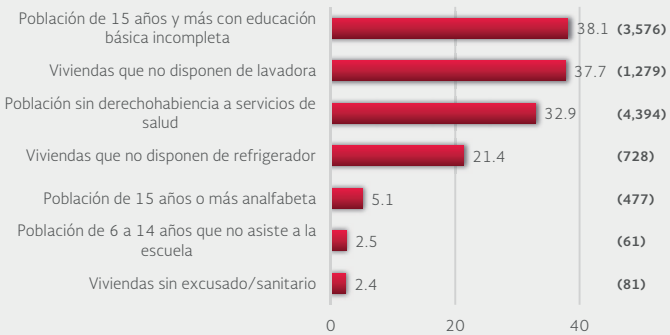
EMILIANO ZAPATA, HIDALGO

III. INDICADORES ASOCIADOS AL ÍNDICE DE REZAGO SOCIAL

III.1 Indicadores vinculados con la aplicación de recursos del Fondo de Aportaciones para la Infraestructura Social (FAIS), (porcentajes y número de viviendas), 2010



III.2 Otros indicadores (porcentajes, número de viviendas y personas), 2010



Fuente: Elaboración propia con información del CONEVAL y del INEGI
*Indicadores no utilizados directamente en la construcción del índice de rezago social.
Nota: entre paréntesis se incluye el número de personas o viviendas con rezago para cada indicador.

Las incidencias de los rubros de infraestructura social a los que se destinarán los recursos del FAIS son:

- Viviendas con un solo cuarto (5.1% del total), viviendas con piso de tierra (1.9%), viviendas que no disponen de drenaje (1.2%), viviendas sin ningún bien (1%), viviendas que no disponen de agua entubada de la red pública (1%) y viviendas que no disponen de energía eléctrica (0.5%).

Las incidencias en otros indicadores de rezago social son:

- Población de 15 años y más con educación básica incompleta (38.1% del total), viviendas que no disponen de lavadora (37.7%), población sin derechohabiencia a servicios de salud (32.9%), viviendas que no disponen de refrigerador (21.4%), población de 15 años o más analfabeta (5.1%), población de 6 a 14 años que no asiste a la escuela (2.5%) y viviendas sin excusado/sanitario (2.4%).

IV. INDICADORES DE REZAGO SOCIAL EN LOCALIDADES

TAMAÑO DE LOCALIDAD	POBLACIÓN DE 15 AÑOS Y MÁS CON EDUCACIÓN BÁSICA INCOMPLETA, 2010	TAMAÑO DE LOCALIDAD	VIVIENDAS QUE NO DISPONEN DE AGUA ENTUBADA DE LA RED PÚBLICA, 2010
Menor a 2,500 habitantes	Santa Bárbara 525 Santa Clara 456 José María Morelos (San José) 356 La Palma 6 Las Vegas 5 Malpaís 3	Menor a 2,500 habitantes	Santa Bárbara 7 José María Morelos (San José) 5 Malpaís 3 Santa Clara 1 La Palma 0 Las Vegas 0
Entre 2,500 y 14,999 habitantes	Emiliano Zapata 2,213	Entre 2,500 y 14,999 habitantes	Emiliano Zapata 13
TAMAÑO DE LOCALIDAD	POBLACIÓN SIN DERECHOHABIENCIA A SERVICIOS DE SALUD, 2010	TAMAÑO DE LOCALIDAD	VIVIENDAS QUE NO DISPONEN DE DRENAJE, 2010
Menor a 2,500 habitantes	Santa Bárbara 536 Santa Clara 338 José María Morelos (San José) 306 Las Vegas 6 Malpaís 4 La Palma 0	Menor a 2,500 habitantes	Santa Bárbara 11 José María Morelos (San José) 10 Santa Clara 5 Malpaís 2 La Palma 0 Las Vegas 0
Entre 2,500 y 14,999 habitantes	Emiliano Zapata 3,196	Entre 2,500 y 14,999 habitantes	Emiliano Zapata 13
TAMAÑO DE LOCALIDAD	VIVIENDAS CON PISO DE TIERRA, 2010	TAMAÑO DE LOCALIDAD	VIVIENDAS QUE NO DISPONEN DE ENERGÍA ELÉCTRICA, 2010
Menor a 2,500 habitantes	Santa Clara 15 Santa Bárbara 12 José María Morelos (San José) 7 Malpaís 0 La Palma 0 Las Vegas 0	Menor a 2,500 habitantes	Santa Bárbara 5 Malpaís 3 Santa Clara 2 José María Morelos (San José) 1 La Palma 0 Las Vegas 0
Entre 2,500 y 14,999 habitantes	Emiliano Zapata 28	Entre 2,500 y 14,999 habitantes	Emiliano Zapata 4
TAMAÑO DE LOCALIDAD	VIVIENDAS QUE NO DISPONEN DE EXCUSADO O SANITARIO, 2010		
Menor a 2,500 habitantes	Santa Clara 30 José María Morelos (San José) 15 Santa Bárbara 12 Malpaís 3 La Palma 2 Las Vegas 0		
Entre 2,500 y 14,999 habitantes	Emiliano Zapata 18		

Nota: para cada indicador se seleccionan 15 localidades: por estrato se incluyen las cinco localidades con el mayor número de personas o viviendas, según sea el caso, que presentan el rezago que mide el indicador. Este criterio de selección se aplica siempre y cuando se tenga información de 15 o más localidades en el municipio, y cinco o más localidades en cada estrato.