



EPAZOYUCAN, HIDALGO

I. INDICADORES SOCIODEMOGRÁFICOS

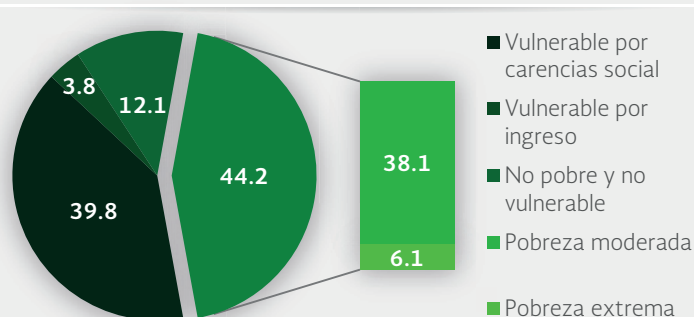
INDICADOR	EPAZOYUCAN (MUNICIPIO)	HIDALGO (ESTADO)
Población total, 2010	13,830	2,665,018
Total de hogares y viviendas particulares habitadas, 2010	3,703	662,651
Tamaño promedio de los hogares (personas), 2010	3.7	4
Hogares con jefatura femenina, 2010	852	158,532
Grado promedio de escolaridad de la población de 15 o más años, 2010	8	8.1
Total de escuelas en educación básica y media superior, 2010	46	8,051
Personal médico (personas), 2010	14	4,397
Unidades médicas, 2010	5	951
Número promedio de carencias para la población en situación de pobreza, 2010	2.2	2.6
Número promedio de carencias para la población en situación de pobreza extrema, 2010	3.5	3.7

Fuentes: Elaboración propia con información del INEGI y CONEVAL.

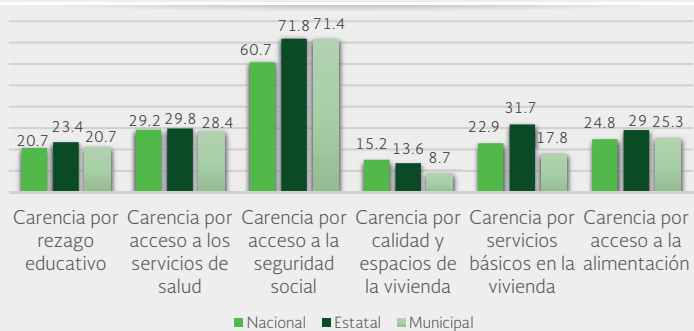
- La población total del municipio en 2010 fue de 13,830 personas, lo cual representó el 0.5% de la población en el estado.
- En el mismo año había en el municipio 3,703 hogares (0.6% del total de hogares en la entidad), de los cuales 852 estaban encabezados por jefas de familia (0.5% del total de la entidad).
- El tamaño promedio de los hogares en el municipio fue de 3.7 integrantes, mientras que en el estado el tamaño promedio fue de 4 integrantes.
- El grado promedio de escolaridad de la población de 15 años o más en el municipio era en 2010 de 8, frente al grado promedio de escolaridad de 8.1 en la entidad.
- En 2010, el municipio contaba con 24 escuelas preescolares (0.7% del total estatal), 16 primarias (0.5% del total) y cinco secundarias (0.4%). Además, el municipio contaba con un bachillerato (0.4%) y ninguna escuela de formación para el trabajo. El municipio no contaba con ninguna primaria indígena.
- Las unidades médicas en el municipio eran cinco (0.5% del total de unidades médicas del estado).
- El personal médico era de 14 personas (0.3% del total de médicos en la entidad) y la razón de médicos por unidad médica era de 2.8, frente a la razón de 4.6 en todo el estado.

II. MEDICIÓN MULTIDIMENSIONAL DE LA POBREZA

Indicadores de pobreza y vulnerabilidad (porcentajes), 2010



Indicadores de carencia social (porcentajes), 2010



Fuente: Elaboración propia con información de CONEVAL.

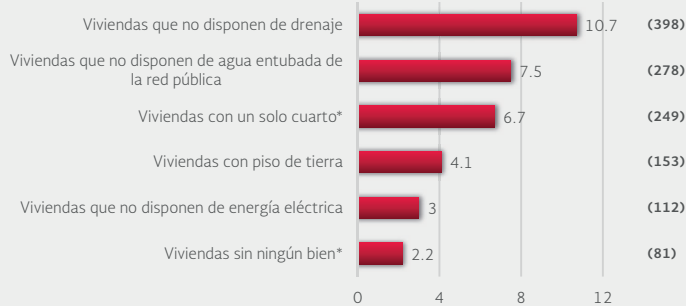
- En 2010, 6,602 individuos (44.2% del total de la población) se encontraban en pobreza, de los cuales 5,690 (38.1%) presentaban pobreza moderada y 912 (6.1%) estaban en pobreza extrema.
- En 2010, la condición de rezago educativo afectó a 20.7% de la población, lo que significa que 3,094 individuos presentaron esta carencia social.
- En el mismo año, el porcentaje de personas sin acceso a servicios de salud fue de 28.4%, equivalente a 4,239 personas.
- La carencia por acceso a la seguridad social afectó a 71.4% de la población, es decir 10,651 personas se encontraban bajo esta condición.
- El porcentaje de individuos que reportó habitar en viviendas con mala calidad de materiales y espacio insuficiente fue de 8.7% (1,298 personas).
- El porcentaje de personas que reportó habitar en viviendas sin disponibilidad de servicios básicos fue de 17.8%, lo que significa que las condiciones de vivienda no son las adecuadas para 2,656 personas.
- La incidencia de la carencia por acceso a la alimentación fue de 25.3%, es decir una población de 3,777 personas.



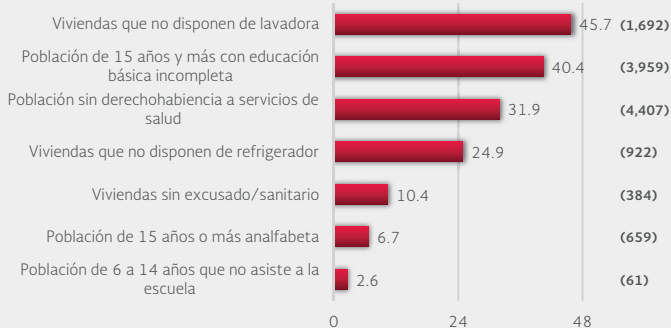
EPAZOYUCAN, HIDALGO

III. INDICADORES ASOCIADOS AL ÍNDICE DE REZAGO SOCIAL

III.1 Indicadores vinculados con la aplicación de recursos del Fondo de Aportaciones para la Infraestructura Social (FAIS), (porcentajes y número de viviendas), 2010



III.2 Otros indicadores (porcentajes, número de viviendas y personas), 2010



Fuente: Elaboración propia con información del CONEVAL y del INEGI
*Indicadores no utilizados directamente en la construcción del índice de rezago social.
Nota: entre paréntesis se incluye el número de personas o viviendas con rezago para cada indicador.

Las incidencias de los rubros de infraestructura social a los que se destinarán los recursos del FAIS son:

- Viviendas que no disponen de drenaje (10.7% del total), viviendas que no disponen de agua entubada de la red pública (7.5%), viviendas con un solo cuarto (6.7%), viviendas con piso de tierra (4.1%), viviendas que no disponen de energía eléctrica (3%) y viviendas sin ningún bien (2.2%).

Las incidencias en otros indicadores de rezago social son:

- Viviendas que no disponen de lavadora (45.7% del total), población de 15 años y más con educación básica incompleta (40.4%), población sin derechohabiencia a servicios de salud (31.9%), viviendas que no disponen de refrigerador (24.9%), viviendas sin excusado/sanitario (10.4%), población de 15 años o más analfabeta (6.7%) y población de 6 a 14 años que no asiste a la escuela (2.6%).

IV. INDICADORES DE REZAGO SOCIAL EN LOCALIDADES

TAMAÑO DE LOCALIDAD	POBLACIÓN DE 15 AÑOS Y MÁS CON EDUCACIÓN BÁSICA INCOMPLETA, 2010	TAMAÑO DE LOCALIDAD	VIVIENDAS QUE NO DISPONEN DE AGUA ENTUBADA DE LA RED PÚBLICA, 2010
	Santa Mónica 430		Santa Mónica 29
	San Juan Tizahuapan 343		Xolostitla de Morelos (Xolostitla) 21
	Xolostitla de Morelos (Xolostitla) 327		Barrio Chapultepec 17
	Xochihuaacán 187		El Salto 16
	San Miguel Nopalapa 178		El Guajolote 14
	El Guajolote 178		El Nopalillo 14
Menor a 2,500 habitantes	El Nopalillo 151	Menor a 2,500 habitantes	El Pinillo 13
	Barrio Chapultepec 121		Escobillas 12
	El Manzano 119		San Juan Tizahuapan 12
	Barrio de San Juan Tizahuapan 112		Fraccionamiento Xochihuaacán 9
	El Salto 92		El Manzano 8
	Fraccionamiento Xochihuaacán 80		Las Arboledas 8
	Escobillas 77		San José Chavarría 7
	El Ocote Chico 73		Barrio de San Juan Tizahuapan 7
Entre 2,500 y 14,999 habitantes	Epazoyucan 819	Entre 2,500 y 14,999 habitantes	Epazoyucan 25

TAMAÑO DE LOCALIDAD	POBLACIÓN SIN DERECHOHABIENCIA A SERVICIOS DE SALUD, 2010	TAMAÑO DE LOCALIDAD	VIVIENDAS QUE NO DISPONEN DE DRENAJE, 2010
	Xolostitla de Morelos (Xolostitla) 510		Santa Mónica 40
	Santa Mónica 503		El Guajolote 30
	Xochihuaacán 366		El Nopalillo 28
	San Juan Tizahuapan 361		El Salto 26
	San Miguel Nopalapa 349		El Pinillo 24
Menor a 2,500 habitantes	Fraccionamiento Xochihuaacán 208	Menor a 2,500 habitantes	Xolostitla de Morelos (Xolostitla) 23
	El Nopalillo 128		Barrio de San Juan Tizahuapan 23
	El Manzano 119		San Juan Tizahuapan 22
	El Guajolote 108		Escobillas 20
	Barrio de San Juan Tizahuapan 101		La Trinidad 12
	Barrio Chapultepec 89		San José Chavarría 11
	El Mercillero 79		Barrio Chapultepec 11
	La Paloma 66		San Francisco 10
	El Salto 62		San José Palacio 8
Entre 2,500 y 14,999 habitantes	Epazoyucan 871	Entre 2,500 y 14,999 habitantes	Epazoyucan 28

TAMAÑO DE LOCALIDAD	VIVIENDAS CON PISO DE TIERRA, 2010	TAMAÑO DE LOCALIDAD	VIVIENDAS QUE NO DISPONEN DE ENERGÍA ELÉCTRICA, 2010
	Santa Mónica 15		Las Arboledas 8
	Xolostitla de Morelos (Xolostitla) 15		El Salto 7
	San Miguel Nopalapa 12		San José Palacio 7
	El Guajolote 10		Magüey Blanco 7
	San Francisco 8		El Nopalillo 5
Menor a 2,500 habitantes	San Juan Tizahuapan 8	Menor a 2,500 habitantes	San Miguel Nopalapa 5
	El Salto 7		San José el Tecolote 5
	El Nopalillo 6		Escobillas 4
	Los Lirios 5		Los Lirios 4
	El Pinillo 5		El Manzano 4
	Escobillas 4		Santa Mónica 4
	Barrio Chapultepec 4		Xolostitla de Morelos (Xolostitla) 4
	El Ocote Chico 3		Santa María el Arco 4
	Barrio de San Juan Tizahuapan 3		San Francisco 3
Entre 2,500 y 14,999 habitantes	Epazoyucan 16	Entre 2,500 y 14,999 habitantes	Epazoyucan 4

TAMAÑO DE LOCALIDAD	VIVIENDAS QUE NO DISPONEN DE EXCUSADO O SANITARIO, 2010
	Santa Mónica 34
	El Guajolote 24
	San Juan Tizahuapan 24
	Barrio de San Juan Tizahuapan 24
	El Pinillo 24
Menor a 2,500 habitantes	El Salto 22
	Xolostitla de Morelos (Xolostitla) 22
	Escobillas 20
	El Nopalillo 19
	San José Chavarría 11
	Barrio Chapultepec 11
	La Trinidad 11
	San Francisco 10
	El Manzano 7
Entre 2,500 y 14,999 habitantes	Epazoyucan 38

Nota: para cada indicador se seleccionan 15 localidades; por estrato se incluyen las cinco localidades con el mayor número de personas o viviendas, según sea el caso, que presentan el rezago que mide el indicador. Este criterio de selección se aplica siempre y cuando se tenga información de 15 o más localidades en el municipio, y cinco o más localidades en cada estrato.