



FRANCISCO I. MADERO, HIDALGO

I. INDICADORES SOCIODEMOGRÁFICOS

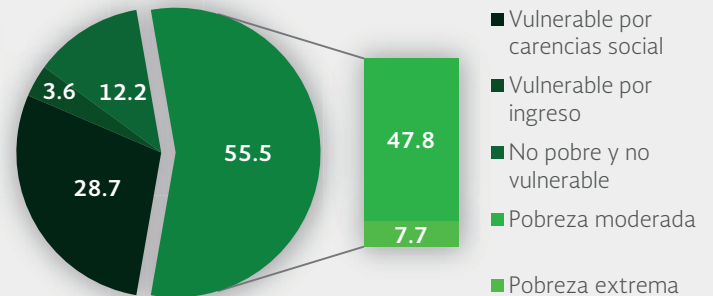
INDICADOR	FRANCISCO I. MADERO (MUNICIPIO)	HIDALGO (ESTADO)
Población total, 2010	33,901	2,665,018
Total de hogares y viviendas particulares habitadas, 2010	8,121	662,651
Tamaño promedio de los hogares (personas), 2010	4.2	4
Hogares con jefatura femenina, 2010	2,113	158,532
Grado promedio de escolaridad de la población de 15 o más años, 2010	9	8.1
Total de escuelas en educación básica y media superior, 2010	75	8,051
Personal médico (personas), 2010	17	4,397
Unidades médicas, 2010	8	951
Número promedio de carencias para la población en situación de pobreza, 2010	2.1	2.6
Número promedio de carencias para la población en situación de pobreza extrema, 2010	3.5	3.7

Fuentes: Elaboración propia con información del INEGI y CONEVAL.

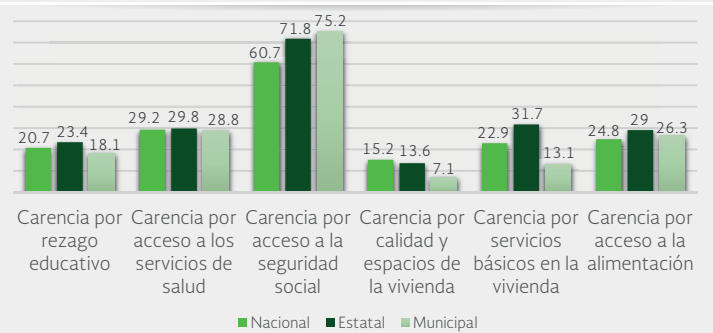
- La población total del municipio en 2010 fue de 33,901 personas, lo cual representó el 1.3% de la población en el estado.
- En el mismo año había en el municipio 8,121 hogares (1.2% del total de hogares en la entidad), de los cuales 2,113 estaban encabezados por jefas de familia (1.3% del total de la entidad).
- El tamaño promedio de los hogares en el municipio fue de 4.2 integrantes, mientras que en el estado el tamaño promedio fue de 4 integrantes.
- El grado promedio de escolaridad de la población de 15 años o más en el municipio era en 2010 de 9, frente al grado promedio de escolaridad de 8.1 en la entidad.
- En 2010, el municipio contaba con 34 escuelas preescolares (1% del total estatal), 31 primarias (1% del total) y ocho secundarias (0.7%). Además, el municipio contaba con dos bachilleratos (0.7%) y tres escuelas de formación para el trabajo (2.4%). El municipio no contaba con ninguna primaria indígena.
- Las unidades médicas en el municipio eran ocho (0.8% del total de unidades médicas del estado).
- El personal médico era de 17 personas (0.4% del total de médicos en la entidad) y la razón de médicos por unidad médica era de 2.1, frente a la razón de 4.6 en todo el estado.

II. MEDICIÓN MULTIDIMENSIONAL DE LA POBREZA

Indicadores de pobreza y vulnerabilidad (porcentajes), 2010



Indicadores de carencia social (porcentajes), 2010



Fuente: Elaboración propia con información de CONEVAL.

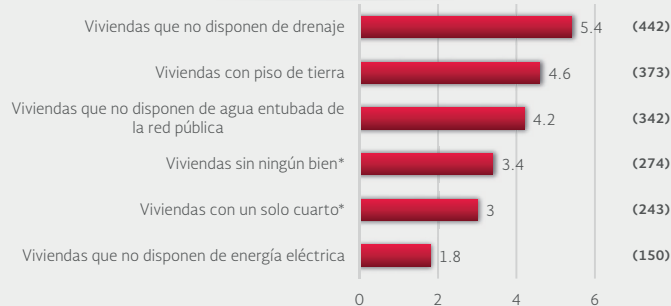
- En 2010, 17,968 individuos (55.5% del total de la población) se encontraban en pobreza, de los cuales 15,473 (47.8%) presentaban pobreza moderada y 2,495 (7.7%) estaban en pobreza extrema.
- En 2010, la condición de rezago educativo afectó a 18.1% de la población, lo que significa que 5,864 individuos presentaron esta carencia social.
- En el mismo año, el porcentaje de personas sin acceso a servicios de salud fue de 28.8%, equivalente a 9,318 personas.
- La carencia por acceso a la seguridad social afectó a 75.2% de la población, es decir 24,358 personas se encontraban bajo esta condición.
- El porcentaje de individuos que reportó habitar en viviendas con mala calidad de materiales y espacio insuficiente fue de 7.1% (2,291 personas).
- El porcentaje de personas que reportó habitar en viviendas sin disponibilidad de servicios básicos fue de 13.1%, lo que significa que las condiciones de vivienda no son las adecuadas para 4,240 personas.
- La incidencia de la carencia por acceso a la alimentación fue de 26.3%, es decir una población de 8,519 personas.



FRANCISCO I. MADERO, HIDALGO

III. INDICADORES ASOCIADOS AL ÍNDICE DE REZAGO SOCIAL

III.1 Indicadores vinculados con la aplicación de recursos del Fondo de Aportaciones para la Infraestructura Social (FAIS), (porcentajes y número de viviendas), 2010



III.2 Otros indicadores (porcentajes, número de viviendas y personas), 2010



Fuente: Elaboración propia con información del CONEVAL y del INEGI
*Indicadores no utilizados directamente en la construcción del índice de rezago social.

Nota: entre paréntesis se incluye el número de personas o viviendas con rezago para cada indicador.

Las incidencias de los rubros de infraestructura social a los que se destinarán los recursos del FAIS son:

- Viviendas que no disponen de drenaje (5.4% del total), viviendas con piso de tierra (4.6%), viviendas que no disponen de agua entubada de la red pública (4.2%), viviendas sin ningún bien (3.4%), viviendas con un solo cuarto (3%) y viviendas que no disponen de energía eléctrica (1.8%).

Las incidencias en otros indicadores de rezago social son:

- Viviendas que no disponen de lavadora (49.7% del total), población de 15 años y más con educación básica incompleta (34.8%), población sin derechohabencia a servicios de salud (34.2%), viviendas que no disponen de refrigerador (29.6%), población de 15 años o más analfabeta (7%), viviendas sin excusado/sanitario (6.2%) y población de 6 a 14 años que no asiste a la escuela (2.4%).

IV. INDICADORES DE REZAGO SOCIAL EN LOCALIDADES

TAMAÑO DE LOCALIDAD	POBLACIÓN DE 15 AÑOS Y MÁS CON EDUCACIÓN BÁSICA INCOMPLETA, 2010	TAMAÑO DE LOCALIDAD	VIVIENDAS QUE NO DISPONEN DE AGUA ENTUBADA DE LA RED PÚBLICA, 2010		
Menor a 2,500 habitantes	Lázaro Cárdenas (Colonia el Mexe)	494	Dengantzha	78	
	Dengantzha	411	Los Filtros	28	
	San José Boxay	258	Bocamiño	20	
	Bocamiño	245	Lázaro Cárdenas (Colonia el Mexe)	14	
	Arambó	206	Las Fuentes	14	
	Los Filtros	201	La Comunidad	13	
	La Cruz	180	Arambó	9	
	La Puerta	163	El Mendoza	9	
	Doctor José G. Parres	151	La Cruz	9	
	Colonia el Horno	136	Colonia el Horno	8	
El Represo	133	Doctor José G. Parres	4		
La Mora	128	La Puerta	3		
Entre 2,500 y 14,999 habitantes	Tepatepec	2,170	Entre 2,500 y 14,999 habitantes	Tepatepec	53
San Juan Tapa	1,599	San Juan Tapa	43		
El Rosario	1,224	El Rosario	15		
TAMAÑO DE LOCALIDAD	POBLACIÓN SIN DERECHOHABENCIA A SERVICIOS DE SALUD, 2010	TAMAÑO DE LOCALIDAD	VIVIENDAS QUE NO DISPONEN DE DRENAJE, 2010		
Menor a 2,500 habitantes	Lázaro Cárdenas (Colonia el Mexe)	529	Dengantzha	30	
	Dengantzha	521	Lázaro Cárdenas (Colonia el Mexe)	27	
	San José Boxay	340	Los Filtros	26	
	Bocamiño	288	San José Boxay	17	
	Arambó	263	Barrio los Amigos	14	
	Los Filtros	231	La Puerta	11	
	La Cruz	218	Colonia el Horno	11	
	La Puerta	176	La Cruz	10	
	El Represo	145	Arambó	9	
	Doctor José G. Parres	142	Jagüey del Gonzudi	9	
La Mora	127	El Represo	9		
Colonia el Horno	108	El Mendoza	7		
Entre 2,500 y 14,999 habitantes	Tepatepec	3,921	Entre 2,500 y 14,999 habitantes	San Juan Tapa	98
San Juan Tapa	1,902	El Rosario	63		
El Rosario	1,859	Tepatepec	47		
TAMAÑO DE LOCALIDAD	VIVIENDAS CON PISO DE TIERRA, 2010	TAMAÑO DE LOCALIDAD	VIVIENDAS QUE NO DISPONEN DE ENERGÍA ELÉCTRICA, 2010		
Menor a 2,500 habitantes	Lázaro Cárdenas (Colonia el Mexe)	32	Dengantzha	11	
	La Cruz	20	Los Filtros	11	
	Los Filtros	19	La Cruz	10	
	Dengantzha	17	Lázaro Cárdenas (Colonia el Mexe)	9	
	Arambó	16	Colonia el Horno	6	
	Colonia el Horno	11	Arambó	5	
	Bocamiño	9	El Villano	5	
	San José Boxay	8	El Mendoza	4	
	Colonia Emiliano Zapata (Colonia los)	8	San José Boxay	4	
	La Mora	7	Bocamiño	3	
El Represo	7	Colonia Emiliano Zapata (Colonia los)	3		
Doctor José G. Parres	5	El Potrero	3		
Entre 2,500 y 14,999 habitantes	Tepatepec	83	Entre 2,500 y 14,999 habitantes	Tepatepec	20
San Juan Tapa	50	San Juan Tapa	20		
El Rosario	46	El Rosario	17		
TAMAÑO DE LOCALIDAD	VIVIENDAS QUE NO DISPONEN DE EXCUSADO O SANITARIO, 2010				
Menor a 2,500 habitantes	Dengantzha	42			
	Los Filtros	35			
	Lázaro Cárdenas (Colonia el Mexe)	30			
	San José Boxay	20			
	Barrio los Amigos	18			
	Colonia el Horno	14			
	La Cruz	12			
	Bocamiño	11			
	Colonia Emiliano Zapata (Colonia los)	11			
	La Puerta	10			
Arambó	9				
El Mendoza	8				
Entre 2,500 y 14,999 habitantes	El Rosario	78			
San Juan Tapa	75				
Tepatepec	73				

Nota: para cada indicador se seleccionan 15 localidades: por estrato se incluyen las cinco localidades con el mayor número de personas o viviendas, según sea el caso, que presentan el rezago que mide el indicador. Este criterio de selección se aplica siempre y cuando se tenga información de 15 o más localidades en el municipio, y cinco o más localidades en cada estrato.