



# HUASTECA HIDALGUENSE

“Es tiempo de reconocernos y  
valorarnos”



# La Huasteca comprende los estados de:

- Veracruz (34 municipios)
- San Luís Potosí (20 municipios)
- Tamaulipas (14 municipios)
- Puebla (9 municipios)
- Hidalgo (8 municipios)
- Querétaro (6 municipios)





# Ubicación de la Huasteca hidalguense







# La Huasteca Hidalguense comprende los municipios:

- Atlapexco
- Huautla
- Huazalingo
- Huejutla de Reyes
- Jaltocán
- San Felipe Orizatlán
- Xochiatipán
- Yahualica



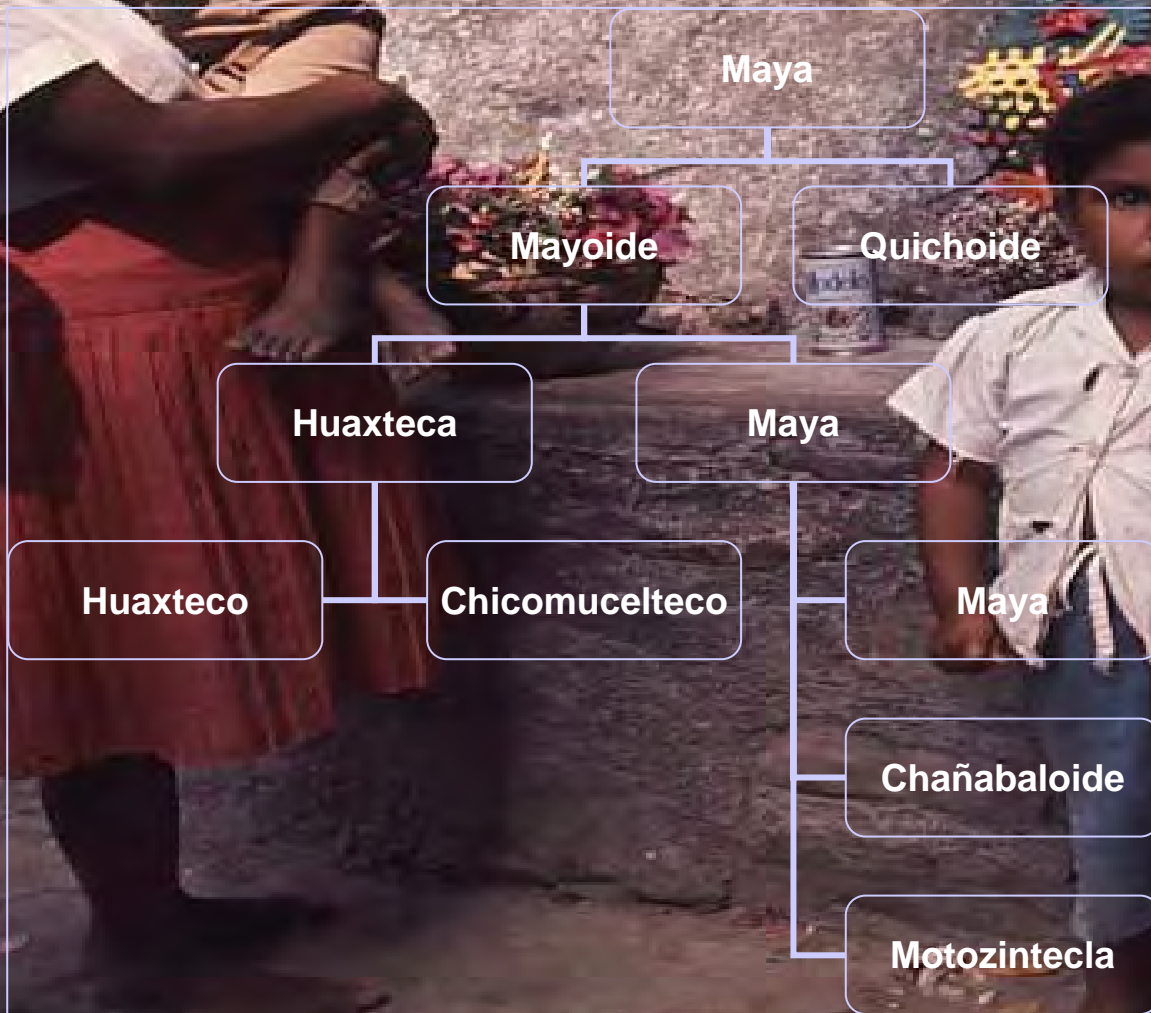
- 01 Acatlán
- 02 Acaxochitlan
- 03 Actopan
- 04 Agua Blanca de Iturbida
- 05 Ajacuba
- 06 Alfajayucan
- 07 Almoloya
- 08 Apan
- 09 El Arenal
- 10 Atitalaquila
- 11 Atlapexco
- 12 Atminilco el Grande
- 13 Atotonilco de Tula
- 14 Calnali
- 15 Cardonal
- 16 Cuauhtepec de Hinojosa
- 17 Chapantongo
- 18 Chapulhuacán
- 19 Chilcuautla
- 20 Eloxochitlán
- 21 Emiliano Zapata
- 22 Epazoyucan
- 23 Francisco I. Madero
- 24 Huasca de Ocampo
- 25 Huautla
- 26 Huazalingu
- 27 Huehuetla
- 28 Huejutla de Reyes

- 29 Huichapan
- 30 Ixmiquilpan
- 31 Jacala de Ledezma
- 32 Jaltepec
- 33 Juárez Hidalgo
- 34 Lolotla
- 35 Metepec
- 36 San Agustín Metzquitlán
- 37 Metzcuilán
- 38 Mineral del Chico
- 39 Mineral del Monte
- 40 La Misión
- 41 Mixquiahuala de Juárez
- 42 Molango de Escamilla
- 43 Nicolás Flores
- 44 Nopala de Villagrán
- 45 Omitlán de Juárez
- 46 San Felipe Orizatlán
- 47 Poculo
- 48 Pachuca de Soto
- 49 Pisaflores
- 50 Progreso de Obregón
- 51 Mineral de La Reforma
- 52 San Agustín Tlaxiaca
- 53 San Bartolomé Tututepec
- 54 San Salvador
- 55 Santiago de Anaya
- 56 Santiago Tulantepec de Lugo Guerrero

- 57 Singuilucan
- 58 Tasquillo
- 59 Tecozautla
- 60 Tenango de Doria
- 61 Tepeapulco
- 62 Tepehuacan de Guerrero
- 63 Tepeji del Río de Ocampo
- 64 Tepetitlán
- 65 Tepepanqui
- 66 Villa de Tezontepec
- 67 Tezontepec de Aldama
- 68 Tlanguistlan
- 69 Tizayuca
- 70 Tlahuelliapan
- 71 Tlahuilitapa
- 72 Tlanalapa
- 73 Tlanchinol
- 74 Tlaxcoapan
- 75 Tolucoyuca
- 76 Tula de Allende
- 77 Tulancingo de Bravo
- 78 Xochiatipan
- 79 Xochicoatlán
- 80 Yahualica
- 81 Zacualtipán de Angeles
- 82 Zapotlán de Juárez
- 83 Zempoala
- 84 Zimapán



# Raíz Lingüística



Filo:	Macro-Penutla
Tronco:	Maya
Familia:	Mayoide
Sub-familia	Huasteca
Grupo:	Huasteco
Idioma:	Huasteco
Lengua de la Huasteca hidalguense	Náhuatl

# Conquista

## La Huasteca bajo el dominio de la corona española

Francisco de Garay (1521)

Hernán Cortes (1522)

Nuño de Guzmán (1526)

Viajes de Gómez Nieto (1533)

- Huejutla
- Huazalingo
- Yahualica
- Huautla

Llegada de las Agustinos (1533)

Fray Juan de Estacio (1540-1545)





# Colonia

- Se gesta el Cabildo
- El Cabildo se establecía en la cabecera, en cada pueblo existía un alcalde indio o un chinampixque (el que cuida el rancho)
- Las estructuras socio-espaciales sufren cambios, los cuales siguen actualmente

# La Huasteca Hidalguense en la Colonia

**Formas de produccion:**

**Introduccion Ganadera**

**Explotacion de los recursos naturales**

**Evangelizacion**



# Produccion y tipo de trabajo empleado

<b>Espacios:</b>	<b>Tipo de propiedad:</b>	<b>Producto:</b>	<b>Grupo:</b>	<b>Tipo de Trabajo</b>	<b>Destino de la produccion</b>
Haciendas Ranchos	Privada	Ganado,caña piloncillo	Espanoles, caciques indigenas	esclavo aslariado Trabajo sin retribicion	venta Autoconsumo
Pueblos indios Rancherias	Domestica Comunal	maiz,Calabaza caza,racoleccion	huastecos	Trabajo familiar	Autoconsumo Tributo Diezmo

# Estructura colonial politico-espacial en la Huasteca Hidalguesa

Espacios	Politico-Administrativos	Funciones
Pueblos Cabeceras	Cabildo (gobernador)	Concentraba el tributo litigios y linderos
Pueblos Sujetos	Alcalde-Indio	Representante de las tierras del pueblo y lleva las listas de los tributarios
Rancherías anexas a los pueblos indígenas divididas en: barrios	Chinampixques	Repartir los turnos de trabajo y reunir el tributo



# La Huasteca hidalguense en el siglos XIX

- Es escenario de muchas batallas de la independencia destacando Julián I, emperador de la Huasteca
- También se combatió contra los franceses, teniendo al frente al capitán Antonio Reyes “el Tordo”, toma Huejutla el 21 de mayo de 1866.
- El 15 de enero de 1869 se forma el estado de Hidalgo, y lo gobierna Antonio Tagle



# Caminantes por la tierra

- Después de la revolución el estado de Hidalgo crece conforme la vida socioeconómica del país
- En 1930 empieza a gestarse el problema por la tierra ya que se trata de acceder a ella
- El surgimiento de la lucha por la tierra toma auge en 1973, cuando se dan cuenta que las instancias no escuchan sus demandas
- El movimiento hay tres actores primordiales el campesino, el ganadero y el Estado
- Surgen varias organizaciones como el PMT, la URECHH, la UTC, la OIPUH y el PIVMHH
- 1979 se anuncia el programa Plan Huasteca
- 1981 se firma el Programa Integrado de Habilitación de la Huasteca Hidalguense
- 1982 López Portillo reparte 23 000 hectáreas, y liberan a 120 presos
- 1987 Adolfo Lugo Verdusco empieza su gobierno






# Gobernadores de Hidalgo


- (1925 - 1929): Matías Rodríguez
- (1929 - 1933): Bartolomé Vargas Lugo
- (1933 - 1937): Ernesto Viveros
- (1937 - 1940): Javier Rojo Gómez
- (1940 - 1941): Otilio Villegas Lora
- (1941 - 1945): José Lugo Guerrero
- (1945 - 1951): Vicente Aguirre del Castillo
- (1951 - 1957): Quintín Rueda Villagrán
- (1957 - 1961): Alfonso Corona del Rosal
- (1961 - 1963): Oswaldo Cravioto Cisneros
- (1963 - 1969): Carlos Ramírez Guerrero
- (1969 - 1970): Manuel Sánchez Vite
- (1970 - 1972): Donaciano Serna Leal
- (1972 - 1975): Manuel Sánchez Vite
- (1975): Otoniel Miranda
- (1975): Raúl Lozano Ramírez
- (1975 - 1976): Jorge Rojo Lugo
- (1976 - 1978): José Luis Suárez Molina
- (1978 - 1981): Jorge Rojo Lugo
- (1981 - 1987): Guillermo Rossell de la Lama
- (1987 - 1993): Adolfo Lugo Verduzco
- (1993 - 1998): Jesús Murillo Karam
- (1998 - 1999): Humberto Lugo Gil
- (1999 - 2005): Manuel Ángel Núñez Soto
- (2005 - 2011): Miguel Ángel Osorio Chong







# Espacio y tiempo



✦ **Compartían la cosmovisión Mesoamericana**

✦ **Un todo orgánico subdividido pero intercomunicado por árboles**



✦ **Pez llamado Zipac (pez espada)**

✦ **Visión cuatripartita (Tehuaycaylal)**



*Elelqui “nace el tiempo o sol” (oriente)*

*Ozalqui “entrar en el tiempo”(occidente)*

*Tzaylelqui “día de temporal frío” (norte)*

*Quahtalqui “el sol dentro de matriz” (sur)*

✦ **Tamtzemlab “ el lugar de la muerte”**



# Ritos

## Públicos

- Autorizados y organizados por la iglesia
- Calendario católico
- Comprenden bautizos, primeras comuniones, bodas y funerales
- Participa todo tipo de personas
- Solo se invocan exclusivamente miembros del panteón católico

## Privados o de costumbre

- Se realizan en secreto
- No hay consentimiento de autoridades católicas
- Son dirigidos por un **Tlamatini (plural)** “el que sabe”
- Solo participan los ayudantes u observadores (familia que pide el rito)
- Destacan los dioses prehispánicos





# Chicomexochitl

## Leyenda del maíz



### • Origen de Chicomexochitl

- Invención de la música y baile
- Prepara la tierra para la siembra
- Agricultor
- Se libra de la demonios
- (muere el abuelo)
- Resucita a su abuelo

- Burla a su abuela en una prueba
- En el horno muerte de la abuela
- Sube la campana
- Desaparece
- Conmemoran a Chicomexochitl



A large group of children, mostly girls, are gathered in a town square. Many of the girls are wearing yellow dresses and have large, round, brown baskets filled with purple flowers balanced on their heads. They are standing in a line, and some are looking towards the camera. In the background, there is a large, old stone building with a window and a street lamp. The scene is outdoors, and there are palm trees and mountains visible in the distance. The text "Semana santa" is overlaid in the center of the image.

# Semana santa

Jueves santo

Viernes santo

Sabado de gloria

# Xantolo

30 y 31 de oct. 1 y 2 de nov.

- Fiesta del Xantolo
- Ofrenda
- Visitas
- El baile de los kolis o viejos
- Xantolo en la educación
- Preparativos
- Tlachichijhualistli (día de adorno)
- Tlanamikilistli (recibimiento)
- Tlatlatilistli (ofrenda al cementerio)
- Tlamakahuistli (despedida)



# Xantolo en la comunidad de Huautla

- Inicia con el cultivo del cempasúchil en el mes de junio
- En septiembre los hombres empiezan con el ensayo de los bailes, como el Cuanegros, Matlachines, Tecomates, Los Viejitos, etc.
- Las mujeres preparan el bordado de manteles y servilletas
- El 30 de octubre es el Día de los Angelitos y el 1 de noviembre es a los difuntos mayores
- El 2 de noviembre es La Bendición y todos acuden al camposanto, donde compartirán alimentos
- Desde el 30 de octubre al 2 de noviembre todas las casas son adornadas con arcos hechos de cempasúchil y mano de león, y los danzantes bailan en cada una de ellas



# Aspectos generales en la Huasteca Hidalguense

## •Flora

Bosques perennes de tlacuilo, encino, copal o zuchiate; también hay de maderas finas como el ébano, la caoba, el cedro blanco. Jacarandas, ceibas y laurel.

## •Fauna

Garzas, loros, palomas, ruiseñor, ceniztla, conejos, tejones, tlacuaches, jabalíes, gato montes, coyote y venado, reptiles pequeños y serpientes

# Gastronomía

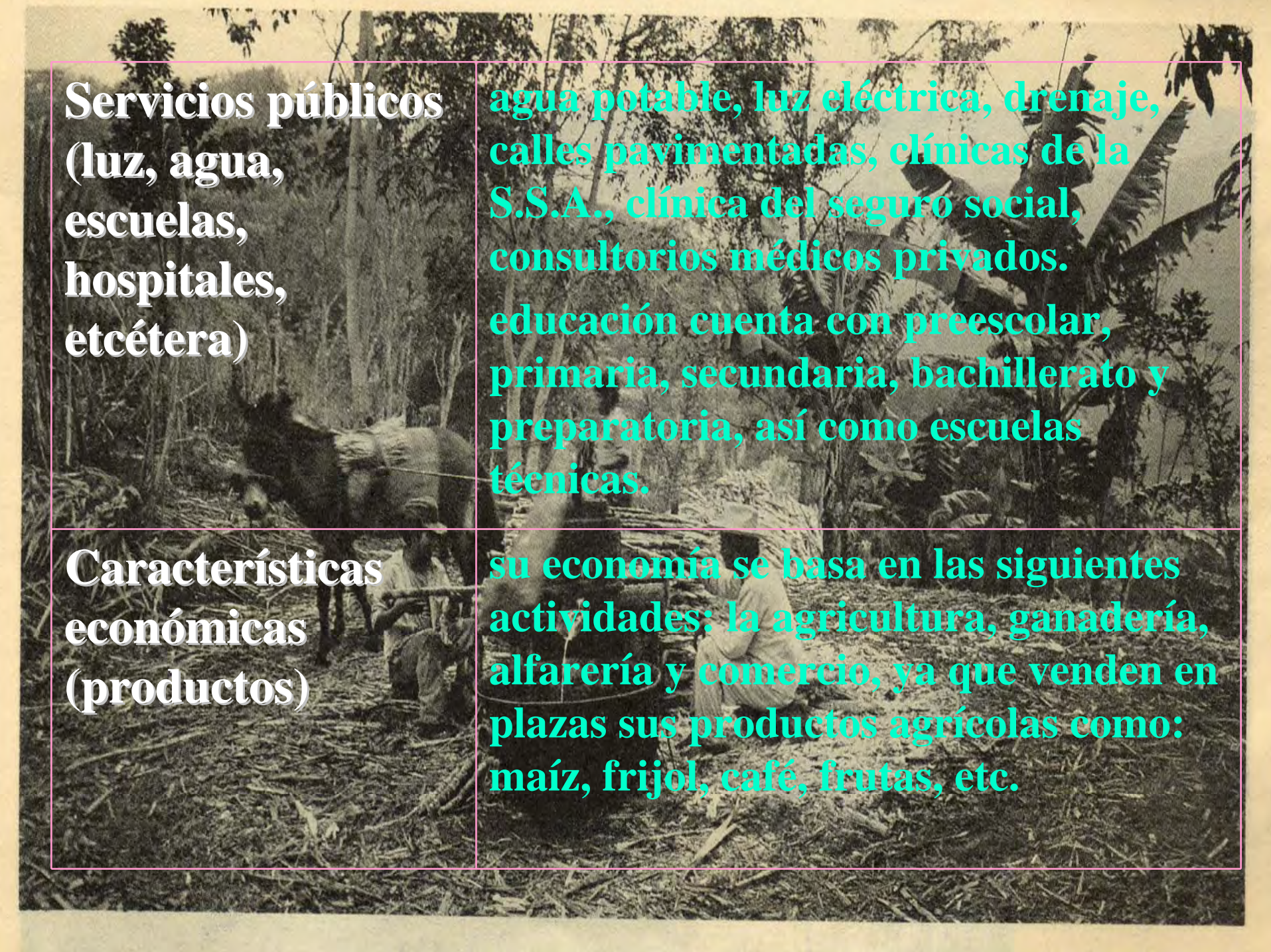
- Cecina con enchiladas verdes, frijoles refritos, pollo y chorizo.
- Las enchiladas huastecas
- Los frijoles huastecos
- El zacahuil.
- Gorditas rellenas de guisado.

# Artesanías

- Pemoles
- Xohol
- Textiles
- Alfarería
- Cestería
- Piedra negra
- Carpintería
- Talabartería





A black and white photograph of a rural scene. In the foreground, a man is kneeling on the ground, possibly working with a tool or animal. In the background, there are several people and animals, including a large animal (possibly a cow or bull) being led by a person. The setting appears to be a field or a clearing with trees and vegetation in the background.

**Servicios públicos**  
(luz, agua,  
escuelas,  
hospitales,  
etcétera)

agua potable, luz eléctrica, drenaje,  
calles pavimentadas, clínicas de la  
S.S.A., clínica del seguro social,  
consultorios médicos privados.  
educación cuenta con preescolar,  
primaria, secundaria, bachillerato y  
preparatoria, así como escuelas  
técnicas.

**Características  
económicas**  
(productos)

su economía se basa en las siguientes  
actividades: la agricultura, ganadería,  
alfarería y comercio, ya que venden en  
plazas sus productos agrícolas como:  
maíz, frijol, café, frutas, etc.



# Vivienda



# ¡Así visten los Huastecos de Hidalgo!

- Los hombres usan camisa y calzón de manta amarrado al tobillo, con sombrero de palma, paliacate rojo y huaraches de cuero



- las mujeres usan falda de colores con estampados de flores, blusa blanca bordada, quezquémetl y huaraches de cuero.





# Mujeres en la huasteca Hidalguense

- La mujer y la Familia
- Maternidad y Sexualidad
- Ritual de Matrimonio







# Boda en la Huasteca Hidalguesa

- Primera etapa: el pedimento
- Segunda etapa: el vestuario
- Tercera etapa: coronación y banquete
- Cuarta etapa: demostración y consejos



# Medicina Tradicional



- Recursos domesticos:
- *Herbolaria*
- **Especialistas:**
- *Parteras*
- *Curanderos tradicionales*
- *Curanderos nuevos*
- *Medicina oficial*



# Conceptos tradicionales de la enfermedad

- Nematili o susto
- Mocuatatitoc o quemada
- Ahacat o viento
  
- Origen de las enfermedades

# Musica en Huasteca Hidalguense

- Instrumentos
- Violin
- Guitarra de 5 cuerdas “Huapanguera
- Jaranita

HUAPANGO.COM.MX

fotografía: Eduardo Bustos

Trío Real Hidalguense





**Agradecemos**

**Lorenzo Ochoa**

**Centro de Información y  
Documentación CID**

**“Alberto Beltrán”**



# Bibliografía



- Jurado Barranco, Maria Eugenia  
*Xantolo "El retorno de los muertos"*  
CONACULTA, Editorial Jaiser  
México, 2001.
- Maya Hernández, Idelfonso  
*Costumbres y Tradiciones de Hidalgo, Xantolo*  
Delegación del estado de Hidalgo
- *De la vida a la muerte, Xantolo*  
CONACULTA, Museo Nacional de Culturas Populares