



I. INDICADORES SOCIODEMOGRÁFICOS

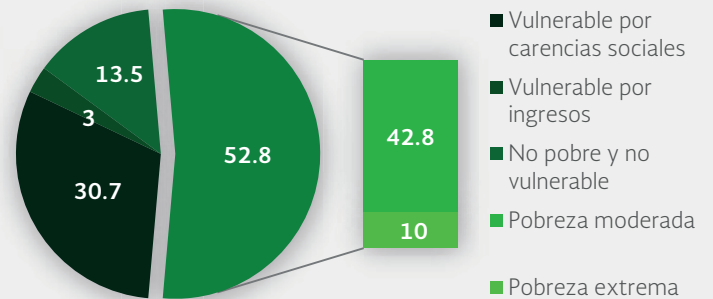
INDICADOR	HIDALGO	NACIONAL
Población total (personas), 2010	2,665,018	112,336,538
Total de hogares y viviendas particulares habitadas, 2010	662,651	28,159,373
Tamaño promedio de los hogares (personas), 2010	4.0	3.9
Hogares con jefatura femenina, 2010	158,532	6,916,206
Grado promedio de escolaridad de la población de 15 o más años, 2010	8.1	8.6
Total de escuelas en educación básica y media superior, 2010	8,051	241,487
Personal médico (personas), 2010	4,397	195,728
Unidades médicas, 2010	951	22,135
Número promedio de carencias para la población en situación de pobreza, 2012	2.3	2.4
Número promedio de carencias para la población en situación de pobreza extrema, 2012	3.5	3.7

Fuente: Elaboración propia con información del INEGI y CONEVAL.

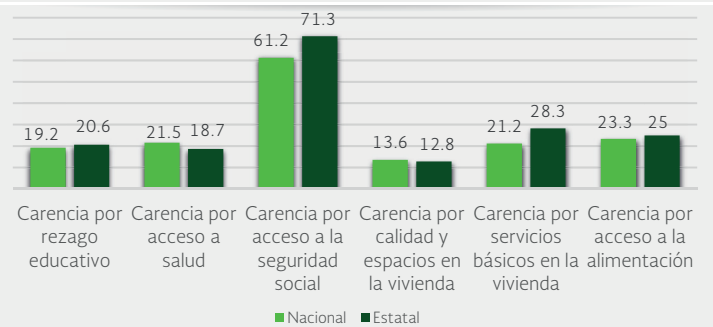
- La población total del estado en 2010 fue de 2,665,018 personas, lo cual representó 2.4% de la población a nivel nacional.
- En el mismo año había en el estado 662,651 hogares (2.4% del total de hogares a nivel nacional), de los cuales 158,532 estaban encabezados por jefas de familia (2.3% del total nacional).
- El tamaño promedio de los hogares en el estado fue 4.0 integrantes, superior que el resultado de integrantes promedio para los hogares a nivel nacional.
- El grado promedio de escolaridad de la población de 15 años o más en el estado era en 2010 de 8.1, frente al grado promedio de escolaridad de 8.6 a nivel nacional.
- En 2010, el estado contaba con 3,323 escuelas preescolares (3.6% del total nacional), 3,254 primarias (3.3%), 604 primarias indígenas (5.9%), 1,189 secundarias (3.3%). Además, el estado contaba con 6 escuelas de profesional técnico (0.4%), 279 bachilleratos (2.1%) y 123 escuelas de formación para el trabajo (2.0%).
- Las unidades médicas en el estado eran 951 (4.3% del total de unidades médicas a nivel nacional).
- El personal médico era de 4,397 personas (2.2% del total de médicos a nivel nacional) y la razón de médicos por unidad médica era de 4.6, frente a la razón de 8.8 en todo el país.

II. MEDICIÓN MULTIDIMENSIONAL DE LA POBREZA

Indicadores de pobreza y vulnerabilidad (porcentajes), 2012



Indicadores de carencia social (porcentajes), 2012



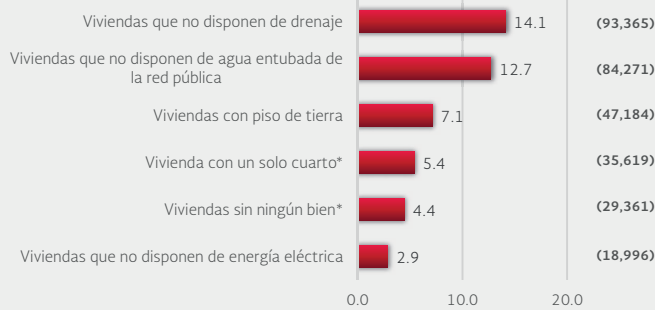
Fuente: Elaboración propia con información de CONEVAL.

- En 2012, 1,465.9 miles de individuos (52.8% del total de la población) se encontraba en pobreza, de los cuales 1,189.2 miles (42.8%) presentaban pobreza moderada y 276.7 miles (10.0%) estaban en pobreza extrema.
- En 2012, la condición de rezago educativo afectó a 20.6% de la población, lo que significa que 572.6 miles de individuos presentaron esta carencia social.
- En el mismo año, el porcentaje de personas sin acceso a servicios de salud fue 18.7%, equivalente a 518.3 miles de personas.
- La carencia por acceso a la seguridad social afectó a 71.3% de la población, es decir 1,981.4 miles de personas se encontraban bajo esta condición.
- El porcentaje de individuos que reportó habitar en viviendas de mala calidad de materiales y espacio insuficiente fue de 12.8% (354.9 miles de personas).
- El porcentaje de personas que reportó habitar en viviendas sin disponibilidad de servicios básicos fue de 28.3%, lo que significa que las condiciones de vivienda no son las adecuadas para 784.8 mil personas.
- La incidencia de la carencia por acceso a la alimentación fue de 25.0%, es decir una población de 693.9 miles de personas.

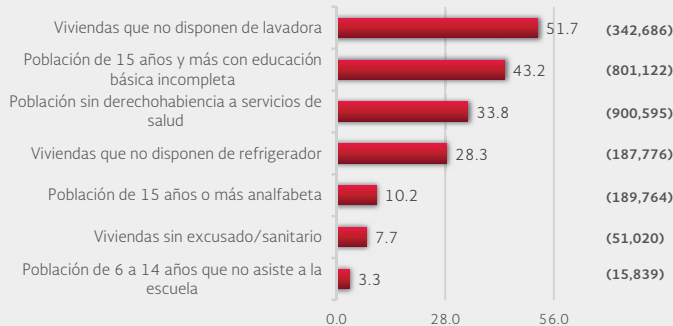


III. INDICADORES ASOCIADOS AL ÍNDICE DE REZAGO SOCIAL

III.1 Indicadores vinculados con la aplicación de recursos del Fondo de Aportaciones para la Infraestructura Social (FAIS), (porcentajes y número de viviendas), 2010



III.2 Otros indicadores (porcentajes, número de viviendas y personas), 2010



Fuente: Elaboración propia con información del CONEVAL y del INEGI.
*Indicadores no utilizados directamente en la construcción del índice de rezago social.
Nota: entre paréntesis se incluye el número de personas o viviendas con rezago para cada indicador.

Las incidencias de los rubros de infraestructura social a los que se destinarán los recursos del FAIS son las siguientes:

- Viviendas sin servicio de drenaje (14.1% del total), viviendas sin acceso a agua entubada (12.7%), viviendas con piso de tierra (7.1%), viviendas con un solo cuarto (5.4%), viviendas sin ningún bien (4.4%) y viviendas sin luz eléctrica (2.9%).

Las incidencias en otros indicadores de rezago social son:

- Viviendas sin lavadora (51.7% del total), porcentaje de personas de 15 años o más con educación básica incompleta (43.2%), porcentaje de personas sin derechohabencia a servicios de salud (33.8%), viviendas sin refrigerador (28.3%), porcentaje de población de 15 años o más analfabeta (10.2%), viviendas sin excusado o sanitario (7.7%) y porcentaje de población de 6 a 14 años que no asiste a la escuela (3.3%).

IV. INDICADORES DE REZAGO SOCIAL EN MUNICIPIOS

POBLACIÓN DE 15 AÑOS Y MÁS CON EDUCACIÓN BÁSICA INCOMPLETA, 2010

Pachuca de Soto	47,550
Tulancingo de Bravo	42,057
Huejutla de Reyes	41,299
Ixmiquilpan	25,703
Tula de Allende	25,251

POBLACIÓN SIN DERECHOHABIENCIA A SERVICIOS DE SALUD, 2010

Pachuca de Soto	89,746
Tulancingo de Bravo	73,146
Huejutla de Reyes	43,016
Mineral de la Reforma	36,068
Tizayuca	33,036

VIVIENDAS CON PISO DE TIERRA, 2010

Huejutla de Reyes	5,725
San Felipe Orizatlán	2,505
Tlanchinol	2,160
Ixmiquilpan	1,657
Pachuca de Soto	1,639

VIVIENDAS QUE NO DISPONEN DE EXCUSADO O SANITARIO, 2010

Huejutla de Reyes	2,422
Cuautepec de Hinojosa	2,120
Tecozautla	2,001
Ixmiquilpan	1,899
Tepeji del Río de Ocampo	1,824

VIVIENDAS QUE NO DISPONEN DE AGUA ENTUBADA DE LA RED PÚBLICA, 2010

Huejutla de Reyes	5,111
Tepeji del Río de Ocampo	4,048
Tula de Allende	3,869
Tepehuacán de Guerrero	3,408
Acaxochitlán	3,292

VIVIENDAS QUE NO DISPONEN DE DRENAJE, 2010

Huejutla de Reyes	7,218
Huautla	3,994
San Felipe Orizatlán	3,854
Acaxochitlán	3,444
Atlapexco	2,881

VIVIENDAS QUE NO DISPONEN DE ENERGÍA ELÉCTRICA, 2010

Tlahuiltepa	437
La Misión	117
Pacula	83
Acaxochitlán	489
San Bartolo Tutotepec	989

Nota: para cada indicador se presentan los cinco municipios con mayor número de población o viviendas que presentan rezagos.