



HUAUTLA, HIDALGO

I. INDICADORES SOCIODEMOGRÁFICOS

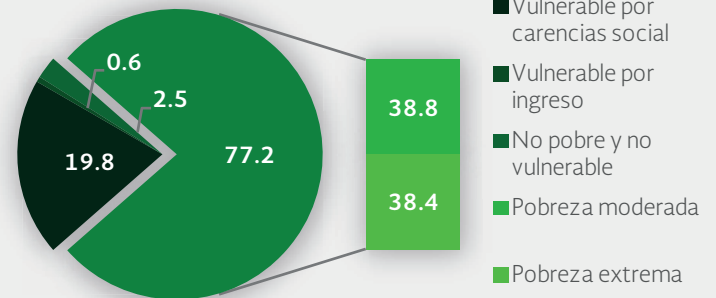
INDICADOR	HUAUTLA (MUNICIPIO)	HIDALGO (ESTADO)
Población total, 2010	22,621	2,665,018
Total de hogares y viviendas particulares habitadas, 2010	5,351	662,651
Tamaño promedio de los hogares (personas), 2010	4.2	4
Hogares con jefatura femenina, 2010	1,095	158,532
Grado promedio de escolaridad de la población de 15 o más años, 2010	6.5	8.1
Total de escuelas en educación básica y media superior, 2010	136	8,051
Personal médico (personas), 2010	20	4,397
Unidades médicas, 2010	20	951
Número promedio de carencias para la población en situación de pobreza, 2010	3.4	2.6
Número promedio de carencias para la población en situación de pobreza extrema, 2010	3.9	3.7

Fuentes: Elaboración propia con información del INEGI y CONEVAL.

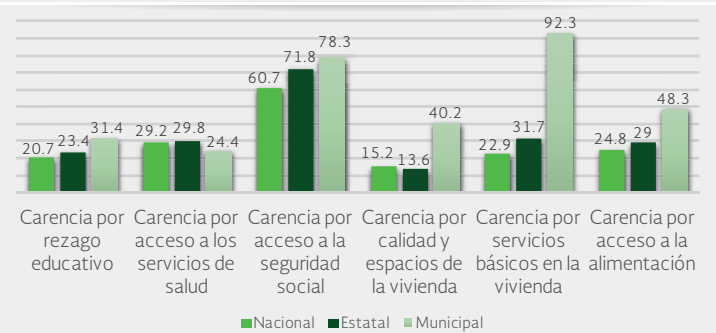
- La población total del municipio en 2010 fue de 22,621 personas, lo cual representó el 0.8% de la población en el estado.
- En el mismo año había en el municipio 5,351 hogares (0.8% del total de hogares en la entidad), de los cuales 1,095 estaban encabezados por jefas de familia (0.7% del total de la entidad).
- El tamaño promedio de los hogares en el municipio fue de 4.2 integrantes, mientras que en el estado el tamaño promedio fue de 4 integrantes.
- El grado promedio de escolaridad de la población de 15 años o más en el municipio era en 2010 de 6.5, frente al grado promedio de escolaridad de 8.1 en la entidad.
- En 2010, el municipio contaba con 56 escuelas preescolares (1.7% del total estatal), 57 primarias (1.8% del total) y 19 secundarias (1.6%). Además, el municipio contaba con cuatro bachilleratos (1.4%) y ninguna escuela de formación para el trabajo. El municipio también contaba con 31 primarias indígenas (5.1%).
- Las unidades médicas en el municipio eran 20 (2.1% del total de unidades médicas del estado).
- El personal médico era de 20 personas (0.5% del total de médicos en la entidad) y la razón de médicos por unidad médica era de 1, frente a la razón de 4.6 en todo el estado.

II. MEDICIÓN MULTIDIMENSIONAL DE LA POBREZA

Indicadores de pobreza y vulnerabilidad (porcentajes), 2010



Indicadores de carencia social (porcentajes), 2010



Fuente: Elaboración propia con información de CONEVAL.

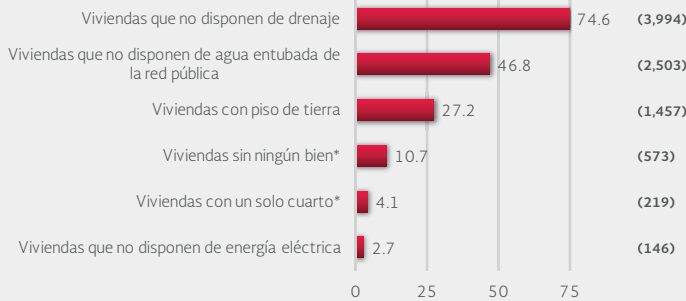
- En 2010, 16,066 individuos (77.2% del total de la población) se encontraban en pobreza, de los cuales 8,069 (38.8%) presentaban pobreza moderada y 7,997 (38.4%) estaban en pobreza extrema.
- En 2010, la condición de rezago educativo afectó a 31.4% de la población, lo que significa que 6,529 individuos presentaron esta carencia social.
- En el mismo año, el porcentaje de personas sin acceso a servicios de salud fue de 24.4%, equivalente a 5,076 personas.
- La carencia por acceso a la seguridad social afectó a 78.3% de la población, es decir 16,303 personas se encontraban bajo esta condición.
- El porcentaje de individuos que reportó habitar en viviendas con mala calidad de materiales y espacio insuficiente fue de 40.2% (8,362 personas).
- El porcentaje de personas que reportó habitar en viviendas sin disponibilidad de servicios básicos fue de 92.3%, lo que significa que las condiciones de vivienda no son las adecuadas para 19,210 personas.
- La incidencia de la carencia por acceso a la alimentación fue de 48.3%, es decir una población de 10,046 personas.



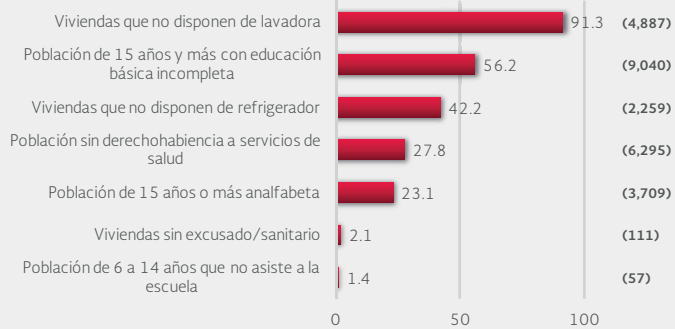
HUAUTLA, HIDALGO

III. INDICADORES ASOCIADOS AL ÍNDICE DE REZAGO SOCIAL

III.1 Indicadores vinculados con la aplicación de recursos del Fondo de Aportaciones para la Infraestructura Social (FAIS), (porcentajes y número de viviendas), 2010



III.2 Otros indicadores (porcentajes, número de viviendas y personas), 2010



Fuente: Elaboración propia con información del CONEVAL y del INEGI
*Indicadores no utilizados directamente en la construcción del índice de rezago social.
Nota: entre paréntesis se incluye el número de personas o viviendas con rezago para cada indicador.

Las incidencias de los rubros de infraestructura social a los que se destinarán los recursos del FAIS son:

- Viviendas que no disponen de drenaje (74.6% del total), viviendas que no disponen de agua entubada de la red pública (46.8%), viviendas con piso de tierra (27.2%), viviendas sin ningún bien (10.7%), viviendas con un solo cuarto (4.1%) y viviendas que no disponen de energía eléctrica (2.7%).

Las incidencias en otros indicadores de rezago social son:

- Viviendas que no disponen de lavadora (91.3% del total), población de 15 años y más con educación básica incompleta (56.2%), viviendas que no disponen de refrigerador (42.2%), población sin derechohabiencia a servicios de salud (27.8%), población de 15 años o más analfabeta (23.1%), viviendas sin excusado/sanitario (2.1%) y población de 6 a 14 años que no asiste a la escuela (1.4%).

IV. INDICADORES DE REZAGO SOCIAL EN LOCALIDADES

TAMAÑO DE LOCALIDAD	POBLACIÓN DE 15 AÑOS Y MÁS CON EDUCACIÓN BÁSICA INCOMPLETA, 2010	TAMAÑO DE LOCALIDAD	VIVIENDAS QUE NO DISPONEN DE AGUA ENTUBADA DE LA RED PÚBLICA, 2010		
Menor a 2,500 habitantes	Acatepec	608	Acatepec	294	
	Tamoyón I	348	Ahuatitla	139	
	Chalingo	336	Ahuehuetl	135	
	Tzacuala	292	Zacatipa	129	
	Zacatipa	246	Tzacuala	121	
	Tlacuapan	243	Coatenáhuatl	110	
	Coatzonco	243	Coatzacoatl	86	
	Los Puentes	234	Huemaco	83	
	Ahuatitla	215	Vicente Guerrero	77	
	Ahuehuetl	211	Santo Domingo	75	
	Coatenáhuatl	195	Tepeco	73	
	Coapantla	194	Piltepeco	66	
	Huazalinguillo	187	Aquetzpalco	65	
	El Barbecho	181	Las Pilas	55	
	Entre 2,500 y 14,999 habitantes	Huautla	864	Entre 2,500 y 14,999 habitantes	Huautla

TAMAÑO DE LOCALIDAD	POBLACIÓN SIN DERECHOHABIENCIA A SERVICIOS DE SALUD, 2010	TAMAÑO DE LOCALIDAD	VIVIENDAS QUE NO DISPONEN DE DRENAJE, 2010		
Menor a 2,500 habitantes	Ahuatitla	458	Acatepec	269	
	El Ixtle	380	Chalingo	178	
	Los Cerezos	267	Ahuatitla	138	
	El Lindero	260	Ahuehuetl	131	
	Ahuehuetl	259	Zacatipa	127	
	Banderas	256	Tzacuala	124	
	La Puerta	247	Los Puentes	121	
	Tepeco	167	Huazalinguillo	121	
	Tepezintla	165	Tlacuapan	116	
	Acatepec	162	Coapantla	115	
	Tamoyón I	160	El Barbecho	105	
	El Aguacate	140	Coatzonco	104	
	Chalingo	138	Coatenáhuatl	96	
	Huazalinguillo	125	Pahuatitla	96	
	Entre 2,500 y 14,999 habitantes	Huautla	991	Entre 2,500 y 14,999 habitantes	Huautla

TAMAÑO DE LOCALIDAD	VIVIENDAS CON PISO DE TIERRA, 2010	TAMAÑO DE LOCALIDAD	VIVIENDAS QUE NO DISPONEN DE ENERGÍA ELÉCTRICA, 2010		
Menor a 2,500 habitantes	Chalingo	139	Zacatipa	14	
	Zacatipa	85	Coapantla	9	
	Acatepec	73	Acatepec	6	
	Tamoyón I	59	Chalingo	6	
	Tzacuala	55	Coatzacoatl	5	
	Coatzonco	54	Huazalinguillo	5	
	Tohuaco I	52	El Cojolite	4	
	Los Cerezos	41	Metlatepec	4	
	Piltepeco	41	Pahuatitla	4	
	Metlatepec	35	Milkaual	4	
	Vicente Guerrero	33	Ahuehuetl	3	
	Tepeco	32	Aquetzpalco	3	
	Ahuehuetl	31	Coatenáhuatl	3	
	Chiliteco	31	Santo Domingo	3	
	Entre 2,500 y 14,999 habitantes	Huautla	101	Entre 2,500 y 14,999 habitantes	Huautla

TAMAÑO DE LOCALIDAD	VIVIENDAS QUE NO DISPONEN DE EXCUSADO O SANITARIO, 2010	
Menor a 2,500 habitantes	Zacatipa	9
	Acatepec	7
	Coatempa	7
	Pahuatitla	5
	Aquetzpalco	4
	Coatzonco	4
	Huemaco	4
	Ixtlahuac	4
	Tlacuapan	4
	Los Cerezos	3
	Metlatepec	3
	Santo Domingo	3
	El Cojolite	2
	Chalingo	2
	Entre 2,500 y 14,999 habitantes	Huautla

Nota: para cada indicador se seleccionan 15 localidades; por estrato se incluyen las cinco localidades con el mayor número de personas o viviendas, según sea el caso, que presentan el rezago que mide el indicador. Este criterio de selección se aplica siempre y cuando se tenga información de 15 o más localidades en el municipio, y cinco o más localidades en cada estrato.