



GOBIERNO DEL ESTADO DE HIDALGO

SAGARPA



SECRETARÍA DE AGRICULTURA,
GANADERÍA, DESARROLLO RURAL,
PESCA Y ALIMENTACIÓN

SECRETARIA DE AGRICULTURA Y DESARROLLO RURAL

Distrito de Desarrollo Rural Huichapan

Fichas Municipales

Presentación

El Sistema Estatal de Información para el Desarrollo Rural Sustentable con el objeto de ampliar los servicios de información, se dio a la tarea de integrar las “Fichas Municipales” cuyo contenido refiere a la caracterización municipal desde el punto de vista del desarrollo en el campo.

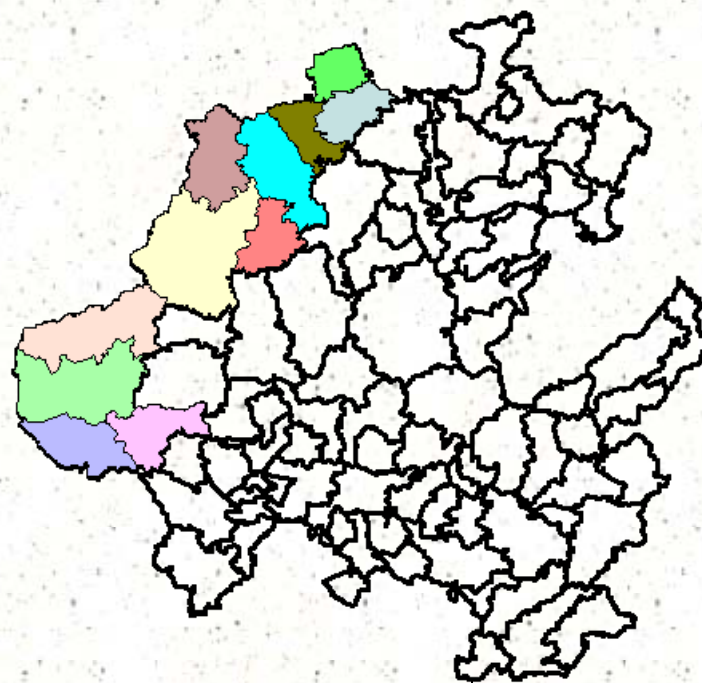
El documento muestra datos demográficos, de producción y productividad agrícola y pecuaria, lo que permitirá no solo acrecentar el conocimiento sobre las comunidades de nuestro territorio, sino también posibilitar el análisis, la comparación, el estudio y la reflexión que apunten hacia nuevas formas y practicas que coadyuven al conocimiento del Sector Primario en nuestra entidad.

Generalidades

El Estado de Hidalgo cuenta con una extensión territorial de 2,098,700 Ha. lo que representa el 1.1% de la superficie territorial del país, de los cuales el 30% están dedicadas a la agricultura, 38% para el uso pecuario, 22% son áreas forestales, el 9% tiene otros usos (zonas urbanas, caminos, instalaciones, etc.) y sólo el 1% es utilizado para cuerpos de agua. La superficie rural es de 1,886,731 Ha., la urbana de 211,969 Ha. 90% y 10% respectivamente del territorio del Estado.

Sin embargo la población rural es de 1,132,897 esto es el 50.7% del total de la población del Estado y la población urbana es de 1,102,694 personas que equivale al 49.3% del total de la población de Hidalgo.

La población que se dedica a las actividades del sector primario es de 184 mil personas, es decir, el 25% de la población ocupada del Estado de Hidalgo. Debido a su colindancia al norte con Querétaro de Arteaga, San Luis Potosí y Veracruz; al este con Veracruz y Puebla; al sur con Puebla, Tlaxcala y México, y al oeste con México y Querétaro de Arteaga, favorece la comercialización con el centro del país que comprende además el Distrito Federal, el mercado más grande de Latinoamérica. La estabilidad política que tiene el Estado, permite asegurar el flujo de capital para el desarrollo del cultivo, la ganadería, pesca y el desarrollo de otras actividades como es el turismo.

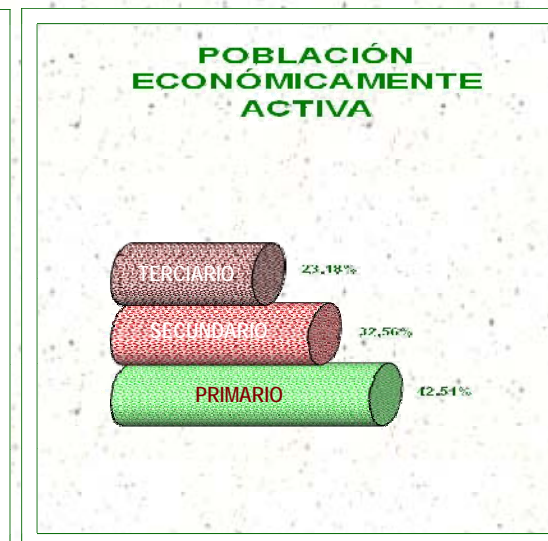
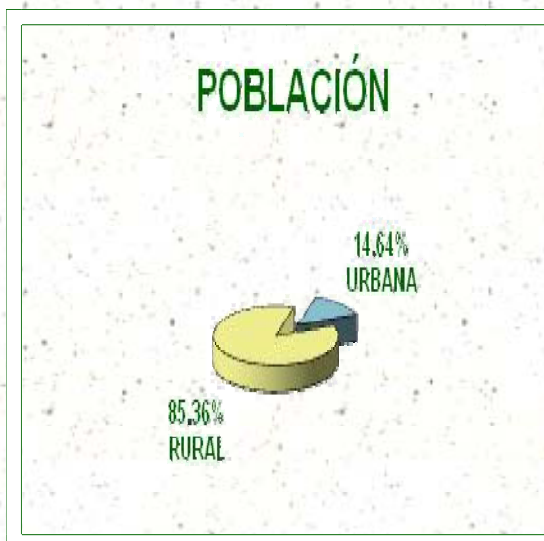


DISTRITO DE DESARROLLO RURAL HUICHAPAN



POBLACION		% REFERENTE A:	
POBLACION TOTAL:	11,257	0.50%	ESTADO
POBLACION MASCULINA:	5,645	50.15%	MUNICIPIO
POBLACION FEMENINA:	5,612	49.85%	MUNICIPIO
POBLACION DE MAS DE 18 AÑOS:	6,656	59.13%	MUNICIPIO
POBLACION DISCAPACITADA:	605	5.37%	
MUJERES JEFAS DE FAMILIA:	1,975	17.54%	
POBLACION RURAL:	9,609	85.36%	MUNICIPIO
TOTAL DE HOGARES:	2,742		
POBLACION ECONOMICAMENTE ACTIVA:	2,752	24.45%	MUNICIPIO
POBLACION OCUPADA EN EL SECTOR PRIMARIO:	1,170	42.51%	POBLACION ECONOMICAMENTE ACTIVA
POBLACION OCUPADA EN EL SECTOR SECUNDARIO:	896	32.56%	POBLACION ECONOMICAMENTE ACTIVA
POBLACION OCUPADA EN EL SECTOR TERCIARIO:	638	23.18%	POBLACION ECONOMICAMENTE ACTIVA
NUMERO DE LOCALIDADES:	41		
MARGINALIDAD:	Media		

USO DEL SUELO		(Ha.)
SUPERFICIE DE USO AGRICOLA	RIEGO	1,334
	TEMPORAL	6,498
	TOTAL	7,832
SUPERFICIE DE USO PECUARIO (GANADERIA)	PASTISALES (PRADERAS)	0
	PASTISALES (AGOSTADERO)	11,268
	MATORRALES	3,225
	TOTAL	14,493
SUPERFICIE DE USO FORESTAL	BOSQUE	3,679
	SELVA	0
	TOTAL	3,679
SUPERFICIE DE OTRO USOS	CUERPOS DE AGUA	450
	ZONAS URBANAS	318
	CAMINOS	162
	INSTALACIONES	478
	OTROS	2,398
	TOTAL	3,806
SUPERFICIE TOTAL		29,810



AGRICULTURA

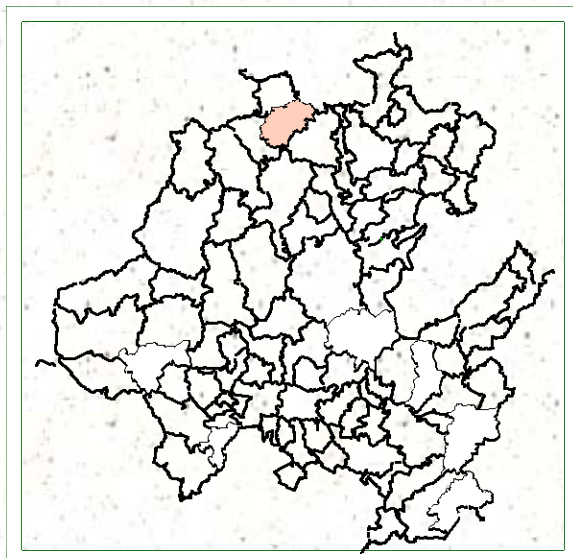
CULTIVOS	SUPERFICIE SEMBRADA (Ha)	SUPERFICIE COSECHADA (Ha)	PRODUCCION OBTENIDA (Ton)	VALOR DE LA PRODUCCION (\$ pesos)
AVENA FORRAJERA EN VERDE	32.00	32.00	192.00	115,200.00
FRIJOL	2,097.00	2,097.00	1,030.60	10,306,000.00
MAIZ GRANO	3,583.00	3,583.00	3,154.80	7,234,080.00
Total	5,712.00	5,712.00	4,377.40	17,655,280.00
CULTIVOS PERENNES				
ALFALFA VERDE	8.00	8.00	448.00	134,400.00
MAGUEY PULQUERO (MILES DE LTS.)	50.00	19.00	2,850.00	5,700,000.00
TUNA	40.00	40.00	120.00	192,000.00
Total	98.00	67.00	3,418.00	6,026,400.00



GANADERIA


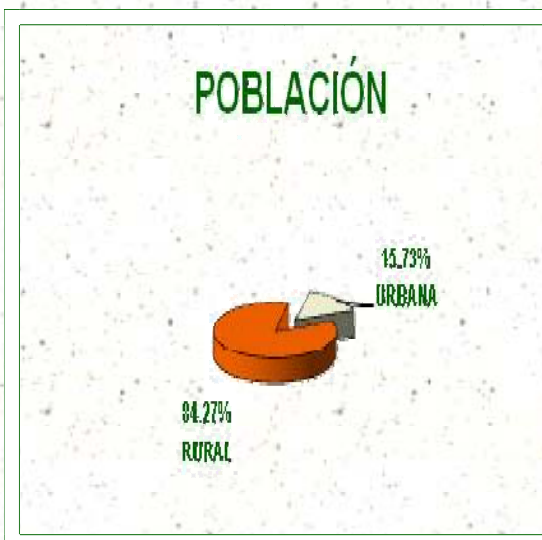


Carne en Canal	Producción (Ton)	Precio (\$/Kg)	Valor de la Producción (\$ Pesos)
AVE CARNE GANADO DE DESECHO	4.11	17.19	70,644.00
BOVINO CARNE ENGORDA	624.98	32.07	20,045,719.00
BOVINO CARNE GANADO DE DESECHO	73.87	29.10	2,149,266.00
CAPRINO CARNE SIN DESGLOSE	41.60	38.09	1,584,610.00
CONEJO CARNE SIN DESGLOSE	1.30	25.03	32,535.00
GUAJOLOTE CARNE SIN DESGLOSE	8.46	31.11	263,187.00
OVINO CARNE SIN DESGLOSE	49.62	44.01	2,183,708.00
PORCINO CARNE ENGORDA	339.40	27.90	9,469,660.00
PORCINO CARNE GANADO DE DESECHO	52.13	24.89	1,297,610.00
TOTAL	1,195.47		37,096,939.00
Leche			
BOVINO LECHE SEMIESPECIALIZADO	672,150.00	3.19	2,140,875.00
TOTAL	672,150.00	3.19	2,140,875.00



POBLACION		% REFERENTE A:	
POBLACION TOTAL:	20,362	0.91%	ESTADO
POBLACION MASCULINA:	10,285	50.51%	MUNICIPIO
POBLACION FEMENINA:	10,077	49.49%	MUNICIPIO
POBLACION DE MAS DE 18 AÑOS:	10,700	52.55%	MUNICIPIO
POBLACION DISCAPACITADA:	972	4.77%	
MUJERES JEFAS DE FAMILIA:	3,100	15.22%	
POBLACION RURAL:	17,159	84.27%	MUNICIPIO
TOTAL DE HOGARES:	4,582		
POBLACION ECONOMICAMENTE ACTIVA:	4,969	24.40%	MUNICIPIO
POBLACION OCUPADA EN EL SECTOR PRIMARIO:	3,264	65.69%	POBLACION ECONOMICAMENTE ACTIVA
POBLACION OCUPADA EN EL SECTOR SECUNDARIO:	699	14.07%	POBLACION ECONOMICAMENTE ACTIVA
POBLACION OCUPADA EN EL SECTOR TERCIARIO:	917	18.45%	POBLACION ECONOMICAMENTE ACTIVA
NUMERO DE LOCALIDADES:	108		
MARGINALIDAD:	Alta		

USO DEL SUELO		(Ha.)
SUPERFICIE DE USO AGRICOLA	RIEGO	124
	TEMPORAL	5,843
	TOTAL	5,967
SUPERFICIE DE USO PECUARIO (GANADERIA)	PASTISALES (PRADERAS)	11,180
	PASTISALES (AGOSTADERO)	1,051
	MATORRALES	0
	TOTAL	12,231
SUPERFICIE DE USO FORESTAL	BOSQUE	125
	SELVA	4,765
	TOTAL	4,890
SUPERFICIE DE OTRO USOS	CUERPOS DE AGUA	160
	ZONAS URBANAS	63
	CAMINOS	141
	INSTALACIONES	80
	OTROS	368
	TOTAL	812
	SUPERFICIE TOTAL	23,900



AGRICULTURA

CULTIVOS	SUPERFICIE SEMBRADA (Ha)	SUPERFICIE COSECHADA (Ha)	PRODUCCION OBTENIDA (Ton)	VALOR DE LA PRODUCCION (\$ pesos)
FRIJOL	171.00	171.00	58.14	639,540.00
MAIZ GRANO	3,148.00	3,148.00	4,147.60	9,085,660.00
Total	3,319.00	3,319.00	4,205.74	9,725,200.00
CULTIVOS PERENNES				
CAFÉ CEREZA	2,309.00	2,309.00	3,925.30	7,850,600.00
CAÑA DE AZUCAR	40.00	40.00	1,000.00	260,000.00
LIMA	20.00	20.00	70.00	70,000.00
LIMÓN	10.00	10.00	40.00	40,000.00
MANDARINA	11.00	11.00	66.00	72,600.00
MANGO	24.00	24.00	168.00	756,000.00
NARANJA	147.00	147.00	1,029.00	1,029,000.00
Total	2,561.00	2,561.00	6,298.30	10,078,200.00



GANADERIA



Carne en Canal	Producción (Ton)	Precio (\$/Kg)	Valor de la Producción (\$ Pesos)
AVE CARNE GANADO DE DESECHO	8.81	17.30	152,411.00
BOVINO CARNE ENGORDA	793.25	32.04	25,411,612.00
BOVINO CARNE GANADO DE DESECHO	93.72	28.99	2,716,658.00
CAPRINO CARNE SIN DESGLOSE	10.58	39.18	414,486.00
CONEJO CARNE SIN DESGLOSE	0.52	25.00	13,000.00
GUAJOLOTE CARNE SIN DESGLOSE	10.55	31.15	328,669.00
OVINO CARNE SIN DESGLOSE	9.49	43.87	416,341.00
PORCINO CARNE ENGORDA	335.79	28.14	9,449,117.00
PORCINO CARNE GANADO DE DESECHO	51.57	25.19	1,299,171.00
TOTAL	1,314.28		40,201,465.00
Otros Productos			
ABEJA CERA SIN DESGLOSE	0.81	54.50	44,145.00
ABEJA MIEL SIN DESGLOSE	12.30	42.45	522,150.00
AVE HUEVO-PLATO GALLINA	27.56	12.21	336,413.00
OVINO LANA SIN DESGLOSE	0.98	1.00	980.00
TOTAL			903,688.00

HUICHAPAN



SAGARPA

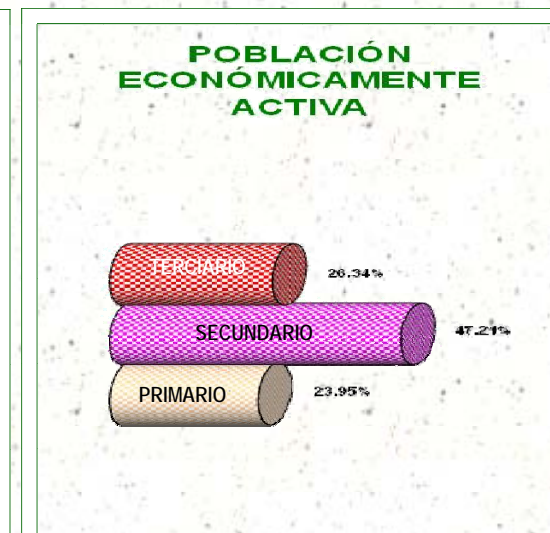
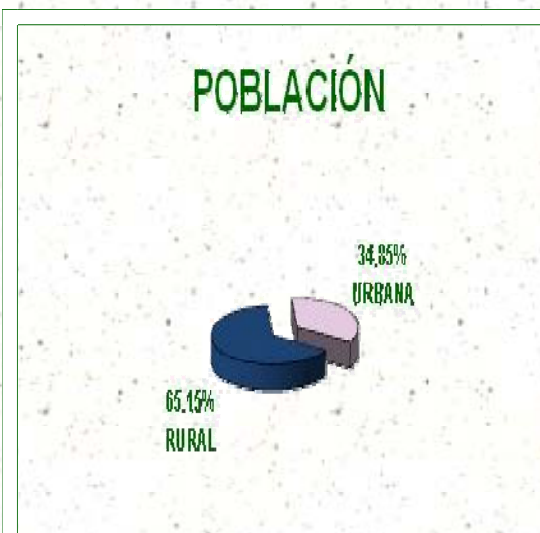


SECRETARÍA DE AGRICULTURA,
GANADERÍA, DESARROLLO RURAL,
PESCA Y ALIMENTACIÓN



POBLACION		% REFERENTE A:	
POBLACION TOTAL:	38,044	1.70%	ESTADO*
POBLACION MASCULINA:	18,027	47.38%	MUNICIPIO
POBLACION FEMENINA:	20,017	52.62%	MUNICIPIO
POBLACION DE MAS DE 18 AÑOS:	21,820	57.35%	MUNICIPIO
POBLACION DISCAPACITADA:	952	2.50%	
MUJERES JEFAS DE FAMILIA:	7,254	19.07%	
POBLACION RURAL:	24,786	65.15%	MUNICIPIO
TOTAL DE HOGARES:	8,596		
POBLACION ECONOMICAMENTE ACTIVA:	6,785	17.83%	MUNICIPIO
POBLACION OCUPADA EN EL SECTOR PRIMARIO:	1,625	23.95%	POBLACION ECONOMICAMENTE ACTIVA
POBLACION OCUPADA EN EL SECTOR SECUNDARIO:	3,203	47.21%	POBLACION ECONOMICAMENTE ACTIVA
POBLACION OCUPADA EN EL SECTOR TERCIARIO:	1,787	26.34%	POBLACION ECONOMICAMENTE ACTIVA
NUMERO DE LOCALIDADES:	86		
MARGINALIDAD:	Media		

USO DEL SUELO		(Ha.)
SUPERFICIE DE USO AGRICOLA	RIEGO	6,235
	TEMPORAL	11,090
	TOTAL	17,325
SUPERFICIE DE USO PECUARIO (GANADERIA)	PASTISALES (PRADERAS)	179
	PASTISALES (AGOSTADERO)	8,989
	MATORRALES	37,634
	TOTAL	46,802
SUPERFICIE DE USO FORESTAL	BOSQUE	360
	SELVA	0
	TOTAL	360
SUPERFICIE DE OTRO USOS	CUERPOS DE AGUA	1,138
	ZONAS URBANAS	536
	CAMINOS	253
	INSTALACIONES	396
	OTROS	0
TOTAL	2,323	
SUPERFICIE TOTAL		66,810



HUICHAPAN



AGRICULTURA

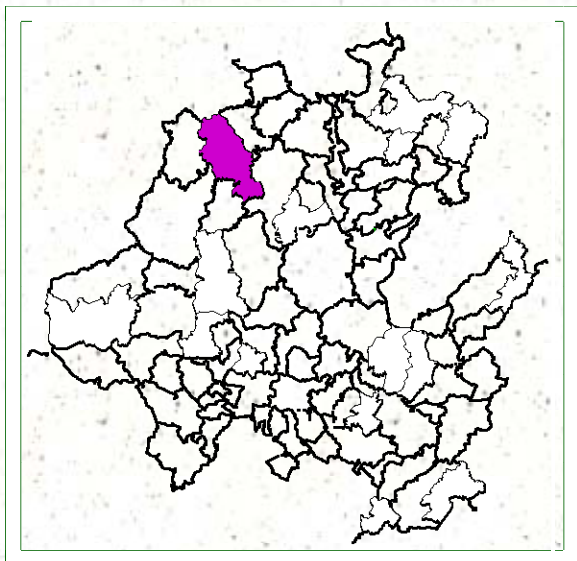
CULTIVOS	SUPERFICIE SEMBRADA (Ha)	SUPERFICIE COSECHADA (Ha)	PRODUCCION OBTENIDA (Ton)	VALOR DE LA PRODUCCION (\$ pesos)
AVENA FORRAJERA EN VERDE	318.00	318.00	1,908.00	1,144,800.00
CALABACITA	32.00	32.00	456.50	1,173,900.00
CEBADA GRANO	258.00	258.00	193.50	483,750.00
FRIJOL	4,375.00	4,375.00	3,858.50	38,585,000.00
MAIZ GRANO	9,605.00	9,605.00	16,414.60	35,791,860.00
PEPINO	9.00	9.00	178.00	427,600.00
TOMATE ROJO (JITOMATE)	22.00	22.00	352.00	1,612,800.00
TOMATE VERDE	32.00	32.00	365.50	1,405,750.00
TRIGO GRANO	655.00	655.00	524.00	1,572,000.00
Total	15,306.00	15,306.00	24,250.60	82,197,460.00
CULTIVOS PERENNES				
ALFALFA VERDE	10.00	10.00	560.00	168,000.00
MAGUEY PULQUERO (MILES DE LTS.)	66.00	21.00	3,150.00	6,300,000.00
TUNA	561.00	561.00	1,683.00	2,692,800.00
Total	637.00	592.00	5,393.00	9,160,800.00



GANADERIA

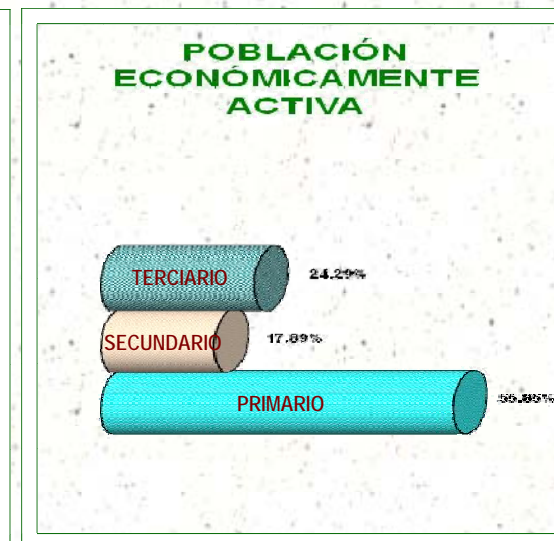


Carne en Canal	Producción (Ton)	Precio (\$/Kg)	Valor de la Producción (\$ Pesos)
AVE CARNE ENGORDA	13,965.69	18.14	253,377,524.00
AVE CARNE GANADO DE DESECHO	15.12	17.18	259,769.00
BOVINO CARNE ENGORDA	1,000.01	32.09	32,093,601.00
BOVINO CARNE GANADO DE DESECHO	118.15	29.11	3,439,228.00
CAPRINO CARNE SIN DESGLOSE	43.43	38.12	1,655,582.00
CONEJO CARNE SIN DESGLOSE	1.62	25.20	40,822.00
GUAJOLOTE CARNE SIN DESGLOSE	9.62	30.96	297,840.00
OVINO CARNE SIN DESGLOSE	56.87	44.01	2,502,910.00
PORCINO CARNE ENGORDA	529.16	27.87	14,745,488.00
PORCINO CARNE GANADO DE DESECHO	81.36	24.91	2,026,749.00
TOTAL	15,821.03		310,439,513.00
Leche			
BOVINO LECHE SEMIESPECIALIZADO	1,547,460.00	3.17	4,906,743.00
TOTAL	1,547,460.00	3.17	4,906,743.00



POBLACION		% REFERENTE A:	
POBLACION TOTAL:	12,895	0.58%	ESTADO
POBLACION MASCULINA:	6,172	47.86%	MUNICIPIO
POBLACION FEMENINA:	6,723	52.14%	MUNICIPIO
POBLACION DE MAS DE 18 AÑOS:	7,390	57.31%	MUNICIPIO
POBLACION DISCAPACITADA:	332	2.57%	
MUJERES JEFAS DE FAMILIA:	2,453	19.02%	
POBLACION RURAL:	9,233	71.60%	MUNICIPIO
TOTAL DE HOGARES:	3,111		
POBLACION ECONOMICAMENTE ACTIVA:	2,392	18.55%	MUNICIPIO
POBLACION OCUPADA EN EL SECTOR PRIMARIO:	1,336	55.85%	POBLACION ECONOMICAMENTE ACTIVA
POBLACION OCUPADA EN EL SECTOR SECUNDARIO:	428	17.89%	POBLACION ECONOMICAMENTE ACTIVA
POBLACION OCUPADA EN EL SECTOR TERCIARIO:	581	24.29%	POBLACION ECONOMICAMENTE ACTIVA
NUMERO DE LOCALIDADES:	50		
MARGINALIDAD:	Alta		

USO DEL SUELO		(Ha.)
SUPERFICIE DE USO AGRICOLA	IRIEGO	171
	TEMPORAL	3,029
	TOTAL	3,200
SUPERFICIE DE USO PECUARIO (GANADERIA)	PASTISALES (PRADERAS)	136
	PASTISALES (AGOSTADERO)	5,423
	MATORRALES	1,560
	TOTAL	7,119
SUPERFICIE DE USO FORESTAL	BOSQUE	24,185
	SELVA	0
	TOTAL	24,185
SUPERFICIE DE OTRO USOS	CUERPOS DE AGUA	48
	ZONAS URBANAS	31
	CAMINOS	92
	INSTALACIONES	15
	OTROS	0
	TOTAL	186
SUPERFICIE TOTAL	34,690	



AGRICULTURA

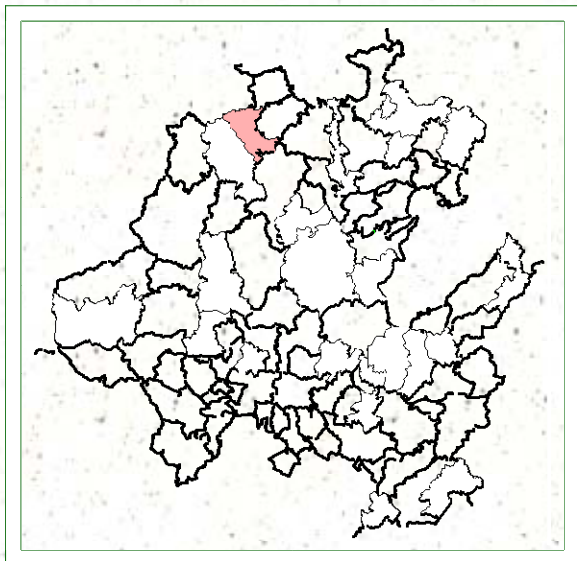
CULTIVOS	SUPERFICIE SEMBRADA (Ha)	SUPERFICIE COSECHADA (Ha)	PRODUCCION OBTENIDA (Ton)	VALOR DE LA PRODUCCION (\$ pesos)
CACAHUATE	150.00	150.00	135.00	540,000.00
FRIJOL	235.00	235.00	139.60	1,535,600.00
MAIZ GRANO	2,478.00	2,478.00	3,594.90	8,481,480.00
Total	2,863.00	2,863.00	3,869.50	10,557,080.00
CULTIVOS PERENNES				
AGUACATE	50.00	50.00	225.00	1,575,000.00
DURAZNO	29.00	29.00	92.80	556,800.00
LIMON	17.00	17.00	98.00	98,000.00
MANGO	12.00	12.00	84.00	378,000.00
MANZANA	53.00	53.00	185.50	853,300.00
NARANJA	10.00	10.00	70.00	70,000.00
NUEZ	16.00	16.00	48.00	312,000.00
PAPAYA	1.00	1.00	4.50	27,000.00
Total	188.00	188.00	807.80	3,870,100.00



GANADERIA

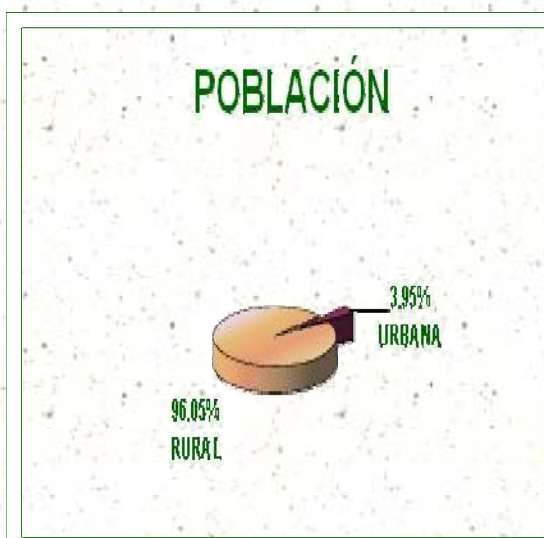


Carne en Canal	Producción (Ton)	Precio (\$/Kg)	Valor de la Producción (\$ Pesos)
AVE CARNE GANADO DE DESECHO	5.11	17.23	88,051.00
BOVINO CARNE ENGORDA	449.89	32.07	14,425,852.00
BOVINO CARNE GANADO DE DESECHO	53.20	28.99	1,542,149.00
CAPRINO CARNE SIN DESGLOSE	12.39	38.17	472,924.00
CONEJO CARNE SIN DESGLOSE	0.78	25.01	19,511.00
GUAJOLOTE CARNE SIN DESGLOSE	5.80	31.03	179,949.00
OVINO CARNE SIN DESGLOSE	16.92	44.07	745,728.00
PORCINO CARNE ENGORDA	312.58	28.20	8,815,876.00
PORCINO CARNE GANADO DE DESECHO	47.85	25.19	1,205,490.00
TOTAL	904.52		27,495,530.00
Leche			
BOVINO LECHE DOBLE PROPÓSITO	49,360.00	4.64	228,880.00
TOTAL	49,360.00	4.64	228,880.00



POBLACION		% REFERENTE A:	
POBLACION TOTAL:	11,051	0.49%	ESTADO
POBLACION MASCULINA:	5,525	50.00%	MUNICIPIO
POBLACION FEMENINA:	5,526	50.00%	MUNICIPIO
POBLACION DE MAS DE 18 AÑOS:	5,896	53.35%	MUNICIPIO
POBLACION DISCAPACITADA:	410	3.71%	
MUJERES JEFAS DE FAMILIA:	1,937	17.53%	
POBLACION RURAL:	10,614	96.05%	MUNICIPIO
TOTAL DE HOGARES:	2,648		
POBLACION ECONOMICAMENTE ACTIVA:	2,940	26.60%	MUNICIPIO
POBLACION OCUPADA EN EL SECTOR PRIMARIO:	2,206	75.03%	POBLACION ECONOMICAMENTE ACTIVA
POBLACION OCUPADA EN EL SECTOR SECUNDARIO:	333	11.33%	POBLACION ECONOMICAMENTE ACTIVA
POBLACION OCUPADA EN EL SECTOR TERCIARIO:	373	12.69%	POBLACION ECONOMICAMENTE ACTIVA
NUMERO DE LOCALIDADES:	89		
MARGINALIDAD:	Muy Alta		

USO DEL SUELO		(Ha.)
SUPERFICIE DE USO AGRICOLA	RIEGO	0
	TEMPORAL	4,076
	TOTAL	4,076
SUPERFICIE DE USO PECUARIO (GANADERIA)	PASTISALES (PRADERAS)	6,177
	PASTISALES (AGOSTADERO)	46
	MATORRALES	41
	TOTAL	6,264
SUPERFICIE DE USO FORESTAL	BOSQUE	5,854
	SELVA	819
	TOTAL	6,673
SUPERFICIE DE OTRO USOS	CUERPOS DE AGUA	95
	ZONAS URBANAS	46
	CAMINOS	94
	INSTALACIONES	106
	OTROS	636
TOTAL	977	
SUPERFICIE TOTAL		17,990




AGRICULTURA

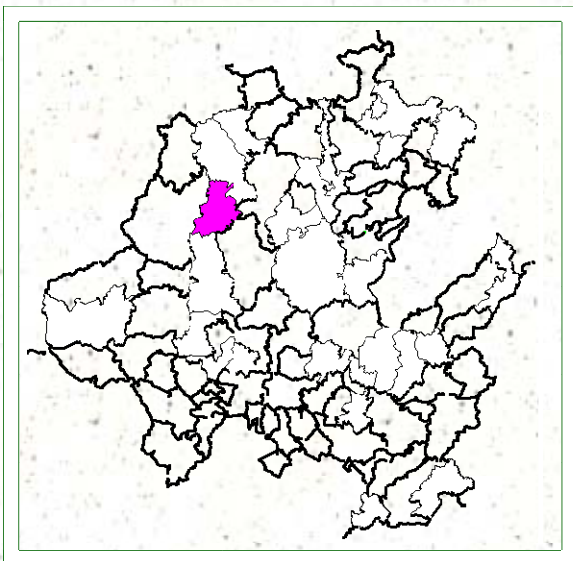
CULTIVOS CICLICOS	SUPERFICIE SEMBRADA (Ha)	SUPERFICIE COSECHADA (Ha)	PRODUCCION OBTENIDA (Ton)	VALOR DE LA PRODUCCION (\$ pesos)
CHILE VERDE	200.00	200.00	500.00	5,000,000.00
MAIZ GRANO	1,600.00	1,600.00	2,240.00	4,928,000.00
Total	1,800.00	1,800.00	2,740.00	9,928,000.00
CULTIVOS PERENNES				
CAFÉ CEREZA	357.00	357.00	606.90	1,213,800.00
LIMON	2.00	2.00	9.20	9,200.00
NARANJA	13.00	13.00	91.00	91,000.00
Total	372.00	372.00	707.10	1,314,000.00



GANADERIA




Carne en Canal	Producción (Ton)	Precio (\$/Kg)	Valor de la Producción (\$ Pesos)
AVE CARNE GANADO DE DESECHO	4.81	17.24	82,925.00
BOVINO CARNE ENGORDA	512.93	32.07	16,449,391.00
BOVINO CARNE GANADO DE DESECHO	60.53	29.03	1,757,208.00
CAPRINO CARNE SIN DESGLOSE	12.39	38.16	472,802.00
CONEJO CARNE SIN DESGLOSE	0.40	25.10	10,039.00
GUAJOLOTE CARNE SIN DESGLOSE	3.91	31.11	121,653.00
OVINO CARNE SIN DESGLOSE	11.59	44.07	510,749.00
PORCINO CARNE ENGORDA	295.78	28.16	8,328,908.00
PORCINO CARNE GANADO DE DESECHO	45.35	25.18	1,142,080.00
TOTAL	947.69		28,875,755.00
Leche			
BOVINO LECHE DOBLE PROPÓSITO	74,520.00	4.58	341,021.00
TOTAL	74,520.00	4.58	341,021.00



POBLACION		% REFERENTE A:	
POBLACION TOTAL:	6,838	0.31%	ESTADÓ
POBLACION MASCULINA:	3,277	47.92%	MUNICIPIO
POBLACION FEMENINA:	3,561	52.08%	MUNICIPIO
POBLACION DE MAS DE 18 AÑOS:	3,524	51.54%	MUNICIPIO
POBLACION DISCAPACITADA:	219	3.20%	
MUJERES JEFAS DE FAMILIA:	1,614	23.60%	
POBLACION RURAL:	6,554	95.85%	MUNICIPIO
TOTAL DE HOGARES:	1,490		
POBLACION ECONOMICAMENTE ACTIVA:	1,100	16.09%	MUNICIPIO
POBLACION OCUPADA EN EL SECTOR PRIMARIO:	550	50.00%	POBLACION ECONOMICAMENTE ACTIVA
POBLACION OCUPADA EN EL SECTOR SECUNDARIO:	295	26.82%	POBLACION ECONOMICAMENTE ACTIVA
POBLACION OCUPADA EN EL SECTOR TERCIARIO:	205	18.64%	POBLACION ECONOMICAMENTE ACTIVA
NUMERO DE LOCALIDADES:	47		
MARGINALIDAD:	Alta		

USO DEL SUELO		(Ha.)
SUPERFICIE DE USO AGRICOLA	RIEGO	100
	TEMPORAL	1,070
	TOTAL	1,170
SUPERFICIE DE USO PECUARIO (GANADERIA)	PASTISALES (PRADERAS)	0
	PASTISALES (AGOSTADERO)	10,006
	MATORRALES	2,135
	TOTAL	12,141
SUPERFICIE DE USO FORESTAL	BOSQUE	24,212
	SELVA	0
	TOTAL	24,212
SUPERFICIE DE OTRO USOS	CUERPOS DE AGUA	125
	ZONAS URBANAS	66
	CAMINOS	172
	INSTALACIONES	136
	OTROS	1,298
	TOTAL	1,797
SUPERFICIE TOTAL		39,320



AGRICULTURA

CULTIVOS CICLICOS	SUPERFICIE SEMBRADA (Ha)	SUPERFICIE COSECHADA (Ha)	PRODUCCION OBTENIDA (Ton)	VALOR DE LA PRODUCCION (\$ pesos)
FRIJOL	230.00	230.00	152.00	1,718,000.00
MAIZ GRANO	595.00	595.00	700.30	1,619,420.00
TOMATE VERDE	2.00	2.00	26.00	91,000.00
Total	827.00	827.00	878.30	3,428,420.00
CULTIVOS PERENNES				
AGUACATE	13.00	13.00	52.00	364,000.00
DURAZNO	2.00	2.00	6.00	37,200.00
MANGO	15.00	15.00	90.00	405,000.00
MANZANA	33.00	33.00	165.00	825,000.00
NARANJA	5.00	5.00	35.00	35,000.00
Total	68.00	68.00	348.00	1,666,200.00



GANADERIA





Carne en Canal	Producción (Ton)	Precio (\$/Kg)	Valor de la Producción (\$ Pesos)
AVE CARNE GANADO DE DESECHO	3.21	17.23	55,297.00
BOVINO CARNE ENGORDA	249.79	32.02	7,997,815.00
BOVINO CARNE GANADO DE DESECHO	29.54	28.95	855,040.00
CAPRINO CARNE SIN DESGLOSE	17.38	38.14	662,863.00
CONEJO CARNE SIN DESGLOSE	0.91	24.99	22,739.00
GUAJOLOTE CARNE SIN DESGLOSE	5.23	31.07	162,490.00
OVINO CARNE SIN DESGLOSE	19.02	44.03	837,451.00
PORCINO CARNE ENGORDA	181.82	28.10	5,108,946.00
PORCINO CARNE GANADO DE DESECHO	27.98	25.10	702,277.00
TOTAL	534.88		16,404,918.00
Otros Productos			
ABEJA CERA SIN DESGLOSE	0.09	55.44	4,990.00
ABEJA MIEL SIN DESGLOSE	1.46	42.15	61,535.00
AVE HUEVO-PLATO GALLINA	9.91	12.14	120,271.00
OVINO LANA SIN DESGLOSE	2.14	1.00	2,140.00
TOTAL			188,936.00




POBLACION		% REFERENTE A:	
POBLACION TOTAL:	14,762	0.66%	ESTADO
POBLACION MASCULINA:	7,279	49.31%	MUNICIPIO
POBLACION FEMENINA:	7,483	50.69%	MUNICIPIO
POBLACION DE MAS DE 18 AÑOS:	8,771	59.42%	MUNICIPIO
POBLACION DISCAPACITADA:	488	3.31%	
MUJERES JEFAS DE FAMILIA:	2,128	14.42%	
POBLACION RURAL:	13,931	94.37%	MUNICIPIO
TOTAL DE HOGARES:	3,599		
POBLACION ECONOMICAMENTE ACTIVA:	4,348	29.45%	MUNICIPIO
POBLACION OCUPADA EN EL SECTOR PRIMARIO:	1,854	42.64%	POBLACION ECONOMICAMENTE ACTIVA
POBLACION OCUPADA EN EL SECTOR SECUNDARIO:	1,324	30.45%	POBLACION ECONOMICAMENTE ACTIVA
POBLACION OCUPADA EN EL SECTOR TERCIARIO:	1,093	25.14%	POBLACION ECONOMICAMENTE ACTIVA
NUMERO DE LOCALIDADES:	101		
MARGINALIDAD:	Media		

USO DEL SUELO		(Ha.)
SUPERFICIE DE USO AGRICOLA	RIEGO	3,772
	TEMPORAL	7,620
	TOTAL	11,392
SUPERFICIE DE USO PECUARIO (GANADERIA)	PASTISALES (PRADERAS)	116
	PASTISALES (AGOSTADERO)	10,061
	MATORRALES	667
	TOTAL	10,844
SUPERFICIE DE USO FORESTAL	BOSQUE	4,068
	SELVA	.0
	TOTAL	4,068
SUPERFICIE DE OTRO USOS	CUERPOS DE AGUA	858
	ZONAS URBANAS	303
	CAMINOS	186
	INSTALACIONES	534
	OTROS	5,225
	TOTAL	7,106
	SUPERFICIE TOTAL	33,410




AGRICULTURA

CULTIVOS CICLICOS	SUPERFICIE SEMBRADA (Ha)	SUPERFICIE COSECHADA (Ha)	PRODUCCION OBTENIDA (Ton)	VALOR DE LA PRODUCCION (\$ pesos)
AVENA FORRAJERA EN VERDE	287.00	287.00	1,722.00	1,033,200.00
CEBADA GRANO	240.00	240.00	192.00	480,000.00
FRIJOL	2,537.00	2,537.00	1,657.90	16,579,000.00
MAIZ GRANO	5,183.00	5,183.00	5,882.70	13,407,420.00
Total	8,247.00	8,247.00	9,454.60	31,499,620.00
CULTIVOS PERENNES				
MAGUEY PULQUERO (MILES DE LTS.)	62.00	22.00	3,300.00	6,600,000.00
TUNA	68.00	68.00	204.00	326,400.00
Total	130.00	90.00	3,504.00	6,926,400.00



GANADERIA

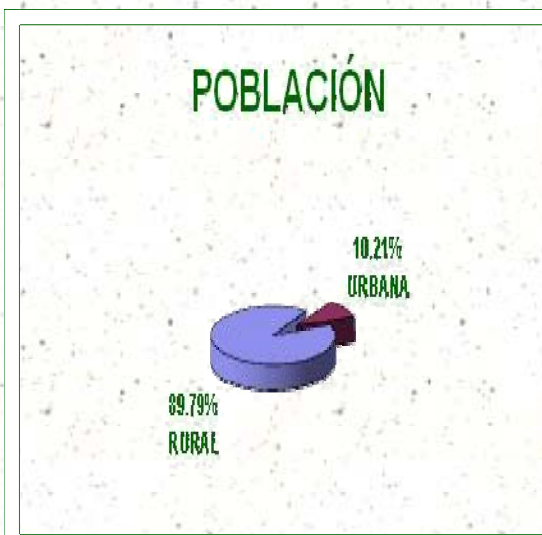
Carne en Canal	Producción (Ton)	Precio (\$/Kg)	Valor de la Producción (\$ Pesos)
AVE CARNE ENGORDA	1,052.09	18.16	19,106,498.00
AVE CARNE GANADO DE DESECHO	10.01	17.14	171,603.00
BOVINO CARNE ENGORDA	749.95	32.08	24,056,846.00
BOVINO CARNE GANADO DE DESECHO	88.56	29.13	2,580,094.00
CAPRINO CARNE SIN DESGLOSE	46.54	38.08	1,772,230.00
CONEJO CARNE SIN DESGLOSE	2.92	25.04	73,105.00
GUAJOLOTE CARNE SIN DESGLOSE	8.64	30.95	267,410.00
OVINO CARNE SIN DESGLOSE	61.04	43.93	2,681,304.00
PORCINO CARNE ENGORDA	496.42	27.93	13,866,436.00
PORCINO CARNE GANADO DE DESECHO	76.38	24.91	1,902,411.00
TOTAL	2,592.55		66,477,937.00
Leche			
BOVINO LECHE SEMIESPECIALIZADO	2,566,960.00	3.14	8,049,327.00
TOTAL	2,566,960.00	3.14	8,049,327.00





POBLACION		% REFERENTE A:
POBLACION TOTAL:	5,583	0.25% ESTADO
POBLACION MASCULINA:	2,601	46.59% MUNICIPIO
POBLACION FEMENINA:	2,982	53.41% MUNICIPIO
POBLACION DE MAS DE 18 AÑOS:	2,911	52.14% MUNICIPIO
POBLACION DISCAPACITADA:	190	3.40%
MUJERES JEFAS DE FAMILIA:	1,456	26.08%
POBLACION RURAL:	5,013	89.79% MUNICIPIO
TOTAL DE HOGARES:	1,330	
POBLACION ECONOMICAMENTE ACTIVA:	900	16.12% MUNICIPIO
POBLACION OCUPADA EN EL SECTOR PRIMARIO:	472	52.44% POBLACION ECONOMICAMENTE ACTIVA
POBLACION OCUPADA EN EL SECTOR SECUNDARIO:	213	23.67% POBLACION ECONOMICAMENTE ACTIVA
POBLACION OCUPADA EN EL SECTOR TERCIARIO:	200	22.22% POBLACION ECONOMICAMENTE ACTIVA
NUMERO DE LOCALIDADES:	37	
MARGINALIDAD:	Muy Alta	

USO DEL SUELO		(Ha.)
SUPERFICIE DE USO AGRICOLA	RIEGO	18
	TEMPORAL	932
	TOTAL	950
SUPERFICIE DE USO PECUARIO (GANADERIA)	PASTISALES (PRADERAS)	0
	PASTISALES (AGOSTADERO)	10,623
	MATORRALES	8,172
	TOTAL	18,795
SUPERFICIE DE USO FORESTAL	BOSQUE	9,673
	SELVA	1,100
	TOTAL	10,773
SUPERFICIE DE OTRO USOS	CUERPOS DE AGUA	104
	ZONAS URBANAS	56
	CAMINOS	132
	INSTALACIONES	112
	OTROS	11,988
	TOTAL	12,392
SUPERFICIE TOTAL		42,910



AGRICULTURA

CULTIVOS CICLICOS	SUPERFICIE SEMBRADA (Ha)	SUPERFICIE COSECHADA (Ha)	PRODUCCION OBTENIDA (Ton)	VALOR DE LA PRODUCCION (\$ pesos)
ARVEJON	25.00	25.00	20.00	130,000.00
FRIJOL	120.00	120.00	48.00	552,000.00
GARBANZO GRANO	25.00	25.00	18.75	112,500.00
MAIZ GRANO	612.00	576.00	500.40	1,184,760.00
Total	782.00	746.00	587.15	1,979,260.00
CULTIVOS PERENNES				
MANZANA	10.00	10.00	40.00	200,000.00
Total	10.00	10.00	40.00	200,000.00



GANADERIA



Carne en Canal	Producción (Ton)	Precio (\$/Kg)	Valor de la Producción (\$ Pesos)
AVE CARNE GANADO DE DESECHO	1.41	17.26	24,332.00
BOVINO CARNE ENGORDA	156.22	32.12	5,017,713.00
BOVINO CARNE GANADO DE DESECHO	18.45	28.96	534,327.00
CAPRINO CARNE SIN DESGLOSE	17.06	38.13	650,533.00
CONEJO CARNE SIN DESGLOSE	1.04	24.97	25,969.00
GUAJOLOTE CARNE SIN DESGLOSE	2.08	31.19	64,876.00
OVINO CARNE SIN DESGLOSE	27.45	44.14	1,211,521.00
PORCINO CARNE ENGORDA	238.97	28.07	6,707,389.00
PORCINO CARNE GANADO DE DESECHO	36.68	25.00	917,129.00
TOTAL	499.36		15,153,789.00

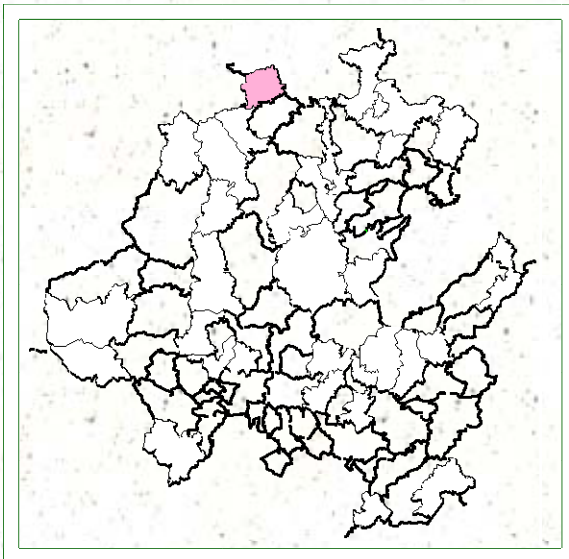
PISAFLORES



SAGARPA



SECRETARÍA DE AGRICULTURA,
GANADERÍA, DESARROLLO RURAL,
PESCA Y ALIMENTACIÓN



POBLACION		% REFERENTE A:	
POBLACION TOTAL:	16,530	0.74%	ESTADO
POBLACION MASCULINA:	8,372	50.65%	MUNICIPIO
POBLACION FEMENINA:	8,158	49.35%	MUNICIPIO
POBLACION DE MAS DE 18 AÑOS:	7,892	47.74%	MUNICIPIO
POBLACION DISCAPACITADA:	534	3.23%	
MUJERES JEFAS DE FAMILIA:	2,468	14.93%	
POBLACION RURAL:	14,975	90.59%	MUNICIPIO
TOTAL DE HOGARES:	3,383		
POBLACION ECONOMICAMENTE ACTIVA:	3,825	23.14%	MUNICIPIO
POBLACION OCUPADA EN EL SECTOR PRIMARIO:	2,806	73.36%	POBLACION ECONOMICAMENTE ACTIVA
POBLACION OCUPADA EN EL SECTOR SECUNDARIO:	442	11.56%	POBLACION ECONOMICAMENTE ACTIVA
POBLACION OCUPADA EN EL SECTOR TERCIARIO:	490	12.81%	POBLACION ECONOMICAMENTE ACTIVA
NUMERO DE LOCALIDADES:	79		
MARGINALIDAD:	Muy Alta		

USO DEL SUELO		(Ha.)
SUPERFICIE DE USO AGRICOLA	RIEGO	22
	TEMPORAL	5,713
	TOTAL	5,735
SUPERFICIE DE USO PECUARIO (GANADERIA)	PASTISALES (PRADERAS)	4,997
	PASTISALES (AGOSTADERO)	151
	MATORRALES	0
	TOTAL	5,148
SUPERFICIE DE USO FORESTAL	BOSQUE	579
	SELVA	3,124
	TOTAL	3,703
SUPERFICIE DE OTRO USOS	CUERPOS DE AGUA	120
	ZONAS URBANAS	47
	CAMINOS	124
	INSTALACIONES	86
	OTROS	967
	TOTAL	1,344
SUPERFICIE TOTAL		15,930



PISAFLORES



SAGARPA



SECRETARÍA DE AGRICULTURA,
GANADERÍA, DESARROLLO RURAL,
PESCA Y ALIMENTACIÓN

AGRICULTURA

CULTIVOS CICLICOS	SUPERFICIE SEMBRADA (Ha)	SUPERFICIE COSECHADA (Ha)	PRODUCCION OBTENIDA (Ton)	VALOR DE LA PRODUCCION (\$ pesos)
FRIJOL	372.00	372.00	179.70	1,876,200.00
MAIZ GRANO	2,313.00	2,313.00	3,238.20	7,124,040.00
Total	2,685.00	2,685.00	3,417.90	9,000,240.00
CULTIVOS PERENNES				
CAFÉ CEREZA	2,997.00	2,997.00	5,094.90	10,189,800.00
LIMON	15.00	15.00	60.00	60,000.00
MANGO	36.00	36.00	252.00	1,134,000.00
NARANJA	60.00	60.00	420.00	420,000.00
Total	3,108.00	3,108.00	5,826.90	11,803,800.00

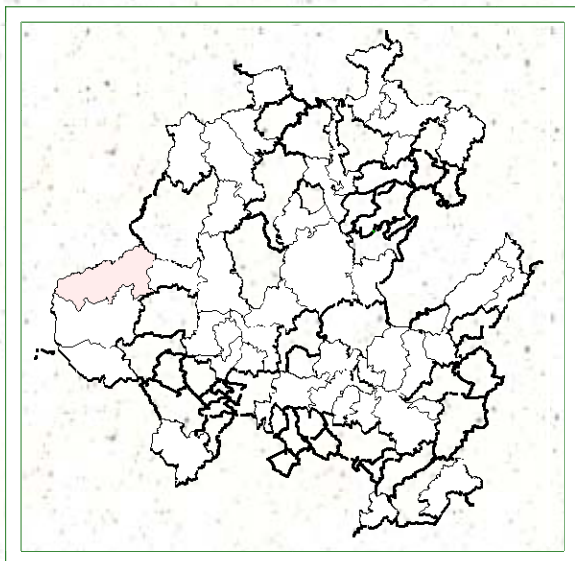


GANADERIA

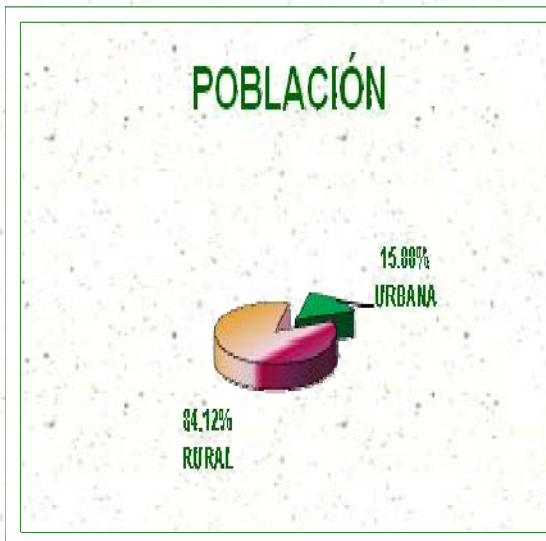



Carne en Canal	Producción (Ton)	Precio (\$/Kg)	Valor de la Producción (\$ Pesos)
AVE CARNE GANADO DE DESECHO	4.91	17.24	84,625.00
BOVINO CARNE ENGORDA	674.90	32.02	21,609,982.00
BOVINO CARNE GANADO DE DESECHO	79.65	28.91	2,302,440.00
CAPRINO CARNE SIN DESGLOSE	9.26	38.16	353,386.00
CONEJO CARNE SIN DESGLOSE	0.39	25.06	9,772.00
GUAJOLOTE CARNE SIN DESGLOSE	4.46	31.11	138,728.00
OVINO CARNE SIN DESGLOSE	12.68	44.02	558,157.00
PORCINO CARNE ENGORDA	384.16	28.20	10,834,038.00
PORCINO CARNE GANADO DE DESECHO	58.86	25.14	1,479,638.00
TOTAL	1,229.27		37,370,766.00
Leche			
BOVINO LECHE DOBLE PROPÓSITO	153,510.00	4.60	706,623.00
TOTAL	153,510.00	4.60	706,623.00

TECOZAUTLA



POBLACION		% REFERENTE A:	
POBLACION TOTAL:	30,970	1.39%	ESTADO
POBLACION MASCULINA:	14,813	47.83%	MUNICIPIO
POBLACION FEMENINA:	16,157	52.17%	MUNICIPIO
POBLACION DE MAS DE 18 AÑOS:	16,734	54.03%	MUNICIPIO
POBLACION DISCAPACITADA:	799	2.58%	
MUJERES JEFAS DE FAMILIA:	5,544	17.90%	
POBLACION RURAL:	26,052	84.12%	MUNICIPIO
TOTAL DE HOGARES:	6,695		
POBLACION ECONOMICAMENTE ACTIVA:	6,655	21.49%	MUNICIPIO
POBLACION OCUPADA EN EL SECTOR PRIMARIO:	2,764	41.53%	POBLACION ECONOMICAMENTE ACTIVA
POBLACION OCUPADA EN EL SECTOR SECUNDARIO:	2,454	36.87%	POBLACION ECONOMICAMENTE ACTIVA
POBLACION OCUPADA EN EL SECTOR TERCIARIO:	1,241	18.65%	POBLACION ECONOMICAMENTE ACTIVA
NUMERO DE LOCALIDADES:	74		
MARGINALIDAD:	Alta		



TECOZAUTLA



AGRICULTURA

CULTIVOS CICLICOS	SUPERFICIE SEMBRADA (Ha)	SUPERFICIE COSECHADA (Ha)	PRODUCCION OBTENIDA (Ton)	VALOR DE LA PRODUCCION (\$ pesos)
AJO	42	42	294.00	2,324,000.00
AVENA FORRAJERA EN VERDE	61	61	305.00	183,000.00
CACAHUATE	6	6	6.00	24,000.00
CALABACITA	538	538	7,405.00	18,566,600.00
CEBOLLA	35	35	500.00	1,185,000.00
CHILE VERDE	112	112	728.00	3,666,000.00
COL (REPOLLO)	3	3	72.00	72,000.00
EJOTE	154	154	1,309.00	3,825,000.00
FRIJOL	2,729	2,729	3,660.90	36,609,000.00
MAIZ GRANO	5,643	5,643	15,172.80	32,532,680.00
PEPINO	278	278	6,550.00	14,730,000.00
TOMATE ROJO (JITOMATE)	270	270	4,320.00	22,272,000.00
TOMATE VERDE	413	413	5,035.00	19,152,500.00
Total	10,284	10,284	45,357.70	155,141,780.00
CULTIVOS PERENNES				
AGUACATE	22	22	110	770,000.00
ALFALFA VERDE	1,305	1,305	73,080	21,924,000.00
DURAZNO	17	17	68	421,600.00
GRANADA	6	6	28	58,800.00
GUAYABA	38	38	243	996,300.00
MAGUEY PULQUERO (MILES DE LTS.)	7	2	300	600,000.00
NUEZ	17	17	51	408,000.00
TUNA	103	103	309	494,400.00
UVA	10	10	60	360,000.00
ZAPOTE	1	1	4	7,200.00
Total	1,526	1,521	74,253.00	26,040,300.00



GANADERIA



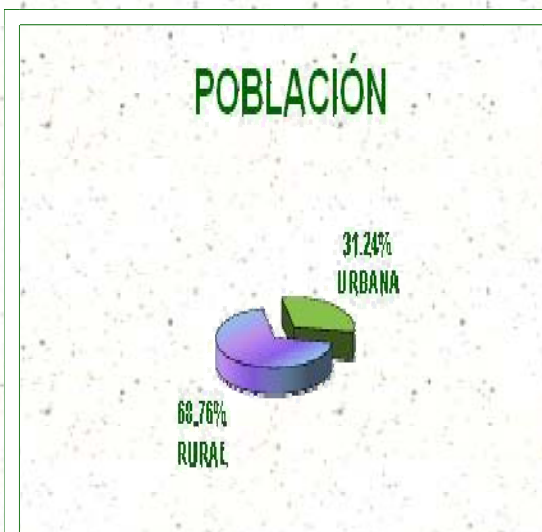
Carne en Canal	Producción (Ton)	Precio (\$/Kg)	Valor de la Producción (\$ Pesos)
AVE CARNE ENGORDA	21,328.45	18.13	386,689,439.00
AVE CARNE GANADO DE DESECHO	8.41	17.15	144,206.00
BOVINO CARNE ENGORDA	812.55	32.13	26,106,319.00
BOVINO CARNE GANADO DE DESECHO	95.96	29.07	2,789,555.00
CAPRINO CARNE SIN DESGLOSE	49.58	38.26	1,896,997.00
CONEJO CARNE SIN DESGLOSE	0.98	25.02	24,516.00
GUAJOLOTE CARNE SIN DESGLOSE	10.19	30.95	315,340.00
OVINO CARNE SIN DESGLOSE	55.83	44.01	2,457,253.00
PORCINO CARNE ENGORDA	537.56	27.93	15,011,993.00
PORCINO CARNE GANADO DE DESECHO	82.66	25.07	2,071,910.00
TOTAL	22,982.17		437,507,528.00
Leche			
BOVINO LECHE SEMIESPECIALIZADO	1,067,720.00	3.15	3,359,332.00
TOTAL	1,067,720.00	3.15	3,359,332.00

Fuente: SIPCAP 2006, SIACAP 2006, CENSO 2000



POBLACION		% REFERENTE A:
POBLACION TOTAL:	37,435	1.67% ESTADO*
POBLACION MASCULINA:	17,675	47.22% MUNICIPIO
POBLACION FEMENINA:	19,760	52.78% MUNICIPIO
POBLACION DE MAS DE 18 AÑOS:	20,872	55.76% MUNICIPIO
POBLACION DISCAPACITADA:	847	2.26%
MUJERES JEFAS DE FAMILIA:	9,270	24.76%
POBLACION RURAL:	25,742	68.76% MUNICIPIO
TOTAL DE HOGARES:	8,257	
POBLACION ECONOMICAMENTE ACTIVA:	5,819	15.54% MUNICIPIO
POBLACION OCUPADA EN EL SECTOR PRIMARIO:	1,538	26.43% POBLACION ECONOMICAMENTE ACTIVA
POBLACION OCUPADA EN EL SECTOR SECUNDARIO:	2,035	34.97% POBLACION ECONOMICAMENTE ACTIVA
POBLACION OCUPADA EN EL SECTOR TERCIARIO:	2,091	35.93% POBLACION ECONOMICAMENTE ACTIVA
NUMERO DE LOCALIDADES:	161	
MARGINALIDAD:	Media	

USO DEL SUELO		(Ha.)
SUPERFICIE DE USO AGRICOLA	RIEGO	335
	TEMPORAL	3,055
	TOTAL	3,390
SUPERFICIE DE USO PECUARIO (GANADERIA)	PASTISALES (PRADERAS)	0
	PASTISALES (AGOSTADERO)	14,837
	MATORRALES	9,366
	TOTAL	24,203
SUPERFICIE DE USO FORESTAL	BOSQUE	31,030
	SELVA	1,120
	TOTAL	32,150
SUPERFICIE DE OTRO USOS	CUERPOS DE AGUA	726
	ZONAS URBANAS	620
	CAMINOS	336
	INSTALACIONES	896
	OTROS	23,769
	TOTAL	26,347
SUPERFICIE TOTAL		86,090



ZIMAPAN



SAGARPA



SECRETARÍA DE AGRICULTURA,
GANADERÍA, DESARROLLO RURAL,
PESCA Y ALIMENTACIÓN

AGRICULTURA

CULTIVOS CICLICOS	SUPERFICIE SEMBRADA (Ha)	SUPERFICIE COSECHADA (Ha)	PRODUCCION OBTENIDA (Ton)	VALOR DE LA PRODUCCION (\$ pesos)
AVENA FORRAJERA EN VERDE	355.00	355.00	2,160.00	1,296,000.00
CALABACITA	7.00	7.00	91.50	223,950.00
CEBADA FORRAJERA EN VERDE	375.00	375.00	2,520.00	1,260,000.00
CEBOLLA	1.00	1.00	16.00	48,000.00
CHILE VERDE	6.00	6.00	39.00	195,000.00
FRIJOL	601.00	601.00	144.20	1,619,300.00
MAIZ GRANO	1,200.00	1,200.00	1,729.50	3,898,860.00
TOMATE VERDE	5.00	5.00	62.50	200,000.00
Total	2,550.00	2,550.00	6,762.70	8,741,110.00
CULTIVOS PERENNES				
AGUACATE	40.00	40.00	180.00	1,260,000.00
ALFALFA VERDE	10.00	10.00	560.00	168,000.00
CIRUELA	10.00	10.00	38.00	95,000.00
DURAZNO	14.00	11.00	33.20	205,840.00
GRANADA	4.00	4.00	16.00	33,600.00
GUAYABA	33.00	8.00	36.00	147,600.00
MANZANA	147.00	147.00	588.00	2,940,000.00
TUNA	182.00	182.00	546.00	873,600.00
Total	440.00	412.00	1,997.20	5,723,640.00



GANADERIA

Carne en Canal	Producción (Ton)	Precio (\$/Kg)	Valor de la Producción (\$ Pesos)
AVE CARNE ENGORDA	186.25	18.26	3,400,121.00
AVE CARNE GANADO DE DESECHO	6.61	17.21	113,786.00
BOVINO CARNE ENGORDA	225.00	32.07	7,214,730.00
BOVINO CARNE GANADO DE DESECHO	26.65	29.01	773,157.00
CAPRINO CARNE SIN DESGLOSE	49.69	38.10	1,893,347.00
CONEJO CARNE SIN DESGLOSE	2.14	25.00	53,507.00
GUAJOLOTE CARNE SIN DESGLOSE	6.26	31.03	194,254.00
OVINO CARNE SIN DESGLOSE	63.79	44.04	2,809,135.00
PORCINO CARNE ENGORDA	391.51	28.04	10,977,039.00
PORCINO CARNE GANADO DE DESECHO	60.24	24.98	1,504,722.00
TOTAL	1,018.14		28,933,798.00
Leche			
BOVINO LECHE DOBLE PROPÓSITO	148,520.00	4.59	681,450.00
TOTAL	148,520.00	4.59	681,450.00

