



IXMIQUILPAN, HIDALGO

I. INDICADORES SOCIODEMOGRÁFICOS

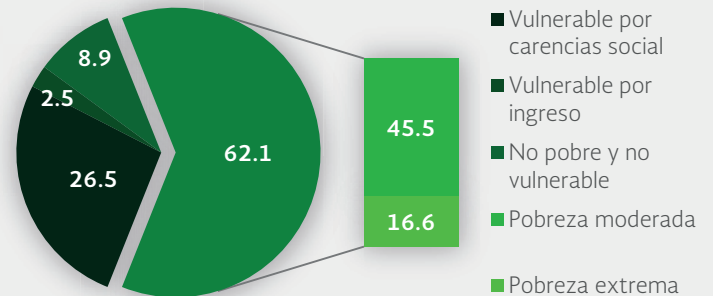
INDICADOR	IXMIQUILPAN (MUNICIPIO)	HIDALGO (ESTADO)
Población total, 2010	86,363	2,665,018
Total de hogares y viviendas particulares habitadas, 2010	20,939	662,651
Tamaño promedio de los hogares (personas), 2010	4.1	4
Hogares con jefatura femenina, 2010	5,924	158,532
Grado promedio de escolaridad de la población de 15 o más años, 2010	8.2	8.1
Total de escuelas en educación básica y media superior, 2010	262	8,051
Personal médico (personas), 2010	229	4,397
Unidades médicas, 2010	31	951
Número promedio de carencias para la población en situación de pobreza, 2010	2.8	2.6
Número promedio de carencias para la población en situación de pobreza extrema, 2010	3.6	3.7

Fuentes: Elaboración propia con información del INEGI y CONEVAl.

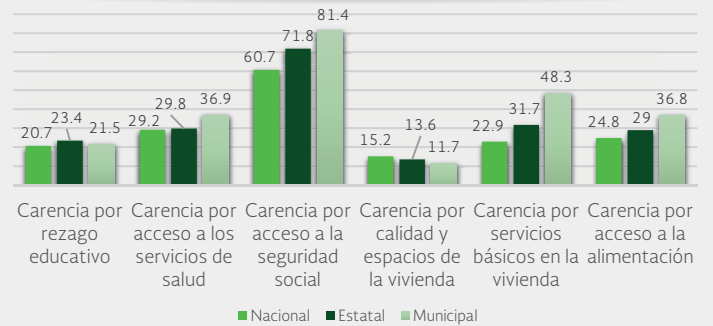
- La población total del municipio en 2010 fue de 86,363 personas, lo cual representó el 3.2% de la población en el estado.
- En el mismo año había en el municipio 20,939 hogares (3.2% del total de hogares en la entidad), de los cuales 5,924 estaban encabezados por jefas de familia (3.7% del total de la entidad).
- El tamaño promedio de los hogares en el municipio fue de 4.1 integrantes, mientras que en el estado el tamaño promedio fue de 4 integrantes.
- El grado promedio de escolaridad de la población de 15 años o más en el municipio era en 2010 de 8.2, frente al grado promedio de escolaridad de 8.1 en la entidad.
- En 2010, el municipio contaba con 110 escuelas preescolares (3.3% del total estatal), 110 primarias (3.4% del total) y 32 secundarias (2.7%). Además, el municipio contaba con diez bachilleratos (3.6%) y cuatro escuelas de formación para el trabajo (3.3%). El municipio también contaba con 60 primarias indígenas (9.9%).
- Las unidades médicas en el municipio eran 31 (3.3% del total de unidades médicas del estado).
- El personal médico era de 229 personas (5.2% del total de médicos en la entidad) y la razón de médicos por unidad médica era de 7.4, frente a la razón de 4.6 en todo el estado.

II. MEDICIÓN MULTIDIMENSIONAL DE LA POBREZA

Indicadores de pobreza y vulnerabilidad (porcentajes), 2010



Indicadores de carencia social (porcentajes), 2010



Fuente: Elaboración propia con información de CONEVAl.

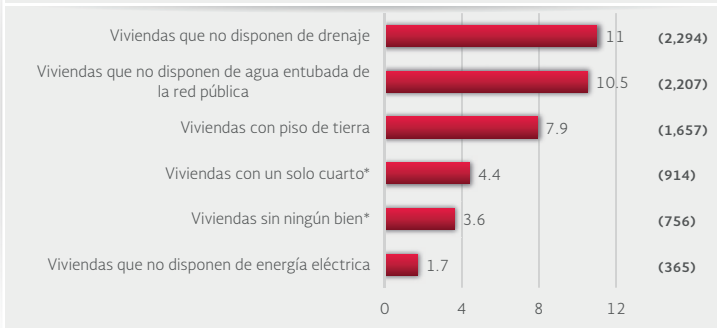
- En 2010, 53,760 individuos (62.1% del total de la población) se encontraban en pobreza, de los cuales 39,357 (45.5%) presentaban pobreza moderada y 14,403 (16.6%) estaban en pobreza extrema.
- En 2010, la condición de rezago educativo afectó a 21.5% de la población, lo que significa que 18,651 individuos presentaron esta carencia social.
- En el mismo año, el porcentaje de personas sin acceso a servicios de salud fue de 36.9%, equivalente a 31,962 personas.
- La carencia por acceso a la seguridad social afectó a 81.4% de la población, es decir 70,473 personas se encontraban bajo esta condición.
- El porcentaje de individuos que reportó habitar en viviendas con mala calidad de materiales y espacio insuficiente fue de 11.7% (10,143 personas).
- El porcentaje de personas que reportó habitar en viviendas sin disponibilidad de servicios básicos fue de 48.3%, lo que significa que las condiciones de vivienda no son las adecuadas para 41,838 personas.
- La incidencia de la carencia por acceso a la alimentación fue de 36.8%, es decir una población de 31,820 personas.



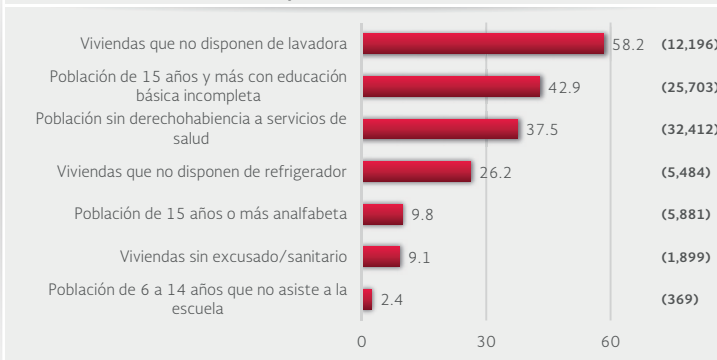
IxMIQUILPAN, HIDALGO

III. INDICADORES ASOCIADOS AL ÍNDICE DE REZAGO SOCIAL

III.1 Indicadores vinculados con la aplicación de recursos del Fondo de Aportaciones para la Infraestructura Social (FAIS), (porcentajes y número de viviendas), 2010



III.2 Otros indicadores (porcentajes, número de viviendas y personas), 2010



Fuente: Elaboración propia con información del CONEVAL y del INEGI
*Indicadores no utilizados directamente en la construcción del índice de rezago social.
Nota: entre paréntesis se incluye el número de personas o viviendas con rezago para cada indicador.

Las incidencias de los rubros de infraestructura social a los que se destinarán los recursos del FAIS son:

- Viviendas que no disponen de drenaje (11% del total), viviendas que no disponen de agua entubada de la red pública (10.5%), viviendas con piso de tierra (7.9%), viviendas con un solo cuarto (4.4%), viviendas sin ningún bien (3.6%) y viviendas que no disponen de energía eléctrica (1.7%).

Las incidencias en otros indicadores de rezago social son:

- Viviendas que no disponen de lavadora (58.2% del total), población de 15 años y más con educación básica incompleta (42.9%), población sin derechohabiencia a servicios de salud (37.5%), viviendas que no disponen de refrigerador (26.2%), población de 15 años o más analfabeta (9.8%), viviendas sin excusado/sanitario (9.1%) y población de 6 a 14 años que no asiste a la escuela (2.4%).

IV. INDICADORES DE REZAGO SOCIAL EN LOCALIDADES

TAMAÑO DE LOCALIDAD	POBLACIÓN DE 15 AÑOS Y MÁS CON EDUCACIÓN BÁSICA INCOMPLETA, 2010	TAMAÑO DE LOCALIDAD	VIVIENDAS QUE NO DISPONEN DE AGUA ENTUBADA DE LA RED PÚBLICA, 2010		
Menor a 2,500 habitantes	Pueblo Nuevo	492	Magüey Blanco	246	
	Taxadho	487	Arenalito	148	
	Magüey Blanco	479	El Mandho	139	
	Dios Padre	476	Colonia la Libertad	124	
	La Loma Julián	434	San Juanico	90	
	Cantimela	434	La Huerta Capula	68	
	El Alberto	424	El Durazno	61	
	El Barrido	414	San Pedro Capula	51	
	El Nith	408	Botonguedho	46	
	Julián Villagrán	406	Paredes	45	
El Mandho	355	Colonia del Valle	45		
Bangandhó	354	Remedios	45		
Entre 2,500 y 14,999 habitantes	Panales	989	Colonia General Felipe	43	
	El Tephe	794	Ángeles	43	
15,000 habitantes o más	Ixmiquilpan	8,572	Entre 2,500 y 14,999 habitantes	El Tephe	58
Menor a 2,500 habitantes	Dios Padre	825	Panales	42	
	Magüey Blanco	638	15,000 habitantes o más	Ixmiquilpan	276
	El Nith	628	TAMAÑO DE LOCALIDAD	VIVIENDAS QUE NO DISPONEN DE DRENAJE, 2010	
	Bangandhó	497	Pueblo Nuevo	110	
	El Barrido	489	El Tablón	103	
	Pueblo Nuevo	459	Colonia el Mirador	100	
	La Loma Julián	424	El Mandho	79	
	El Alberto	415	Bangandhó	73	
	Colonia General Felipe	397	El Banxu	66	
	Ángeles	369	Magüey Blanco	56	
Taxadho	369	Jahuey Capula	56		
Cantimela	366	Cantimela	54		
El Carrizal	362	El Alberto	49		
Entre 2,500 y 14,999 habitantes	Panales	1,059	La Lagunita	48	
	El Tephe	1,059	El Puerto de	48	
15,000 habitantes o más	Ixmiquilpan	13,793	Entre 2,500 y 14,999 habitantes	El Tephe	69
Menor a 2,500 habitantes	El Nith	44	Panales	42	
	Pueblo Nuevo	44	15,000 habitantes o más	Ixmiquilpan	127
	Colonia General Felipe	44	TAMAÑO DE LOCALIDAD	VIVIENDAS QUE NO DISPONEN DE ENERGÍA ELÉCTRICA, 2010	
	Ángeles	44	Pueblo Nuevo	13	
	Cuesta Colorada	39	Taxadho	13	
	El Mandho	39	El Tablón	11	
	Magüey Blanco	37	Cerritos	10	
	Bangandhó	31	Bangandhó	9	
	Cantimela	28	La Heredad	9	
	Colonia la Libertad	27	El Mandho	7	
El Tablón	26	El Nith	7		
El Durazno	23	Quixpedhe	7		
Taxadho	22	Cantimela	7		
Entre 2,500 y 14,999 habitantes	Panales	49	Cuesta Colorada	6	
	El Tephe	34	El Espíritu	6	
15,000 habitantes o más	Ixmiquilpan	458	Entre 2,500 y 14,999 habitantes	Panales	21
Menor a 2,500 habitantes	Pueblo Nuevo	98	El Tephe	11	
	Bangandhó	76	15,000 habitantes o más	Ixmiquilpan	67
	El Tablón	75	TAMAÑO DE LOCALIDAD	VIVIENDAS QUE NO DISPONEN DE EXCUSADO O SANITARIO, 2010	
	El Banxu	72	Pueblo Nuevo	98	
	Magüey Blanco	54	Bangandhó	76	
	El Alberto	49	El Tablón	75	
	El Puerto de	45	El Banxu	72	
	La Loma de Pueblo	44	Magüey Blanco	54	
	Nuevo	44	El Alberto	49	
	El Mandho	43	El Puerto de	45	
Taxadho	39	La Loma de Pueblo	44		
San Juanico	36	Nuevo	44		
La Heredad	29	El Mandho	43		
Entre 2,500 y 14,999 habitantes	El Tephe	63	Taxadho	39	
	Panales	36	San Juanico	36	
15,000 habitantes o más	Ixmiquilpan	172	La Heredad	29	

Nota: para cada indicador se seleccionan 15 localidades; por estrato se incluyen las cinco localidades con el mayor número de personas o viviendas, según sea el caso, que presentan el rezago que mide el indicador. Este criterio de selección se aplica siempre y cuando se tenga información de 15 o más localidades en el municipio, y cinco o más localidades en cada estrato.