

JACALA DE LEDEZMA, HIDALGO

I. INDICADORES SOCIODEMOGRÁFICOS

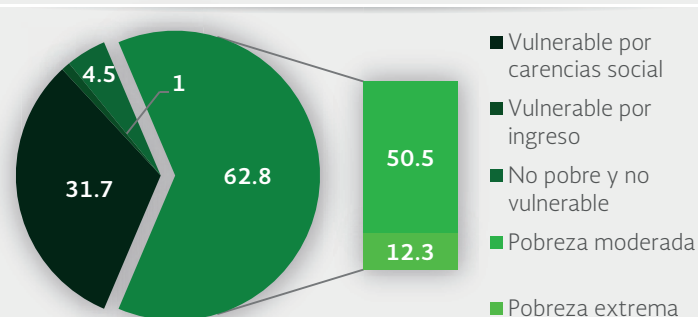
INDICADOR	JACALA DE LEDEZMA (MUNICIPIO)	HIDALGO (ESTADO)
Población total, 2010	12,804	2,665,018
Total de hogares y viviendas particulares habitadas, 2010	3,569	662,651
Tamaño promedio de los hogares (personas), 2010	3.6	4
Hogares con jefatura femenina, 2010	994	158,532
Grado promedio de escolaridad de la población de 15 o más años, 2010	6.4	8.1
Total de escuelas en educación básica y media superior, 2010	73	8,051
Personal médico (personas), 2010	40	4,397
Unidades médicas, 2010	13	951
Número promedio de carencias para la población en situación de pobreza, 2010	2.4	2.6
Número promedio de carencias para la población en situación de pobreza extrema, 2010	3.6	3.7

Fuentes: Elaboración propia con información del INEGI y CONEVAL.

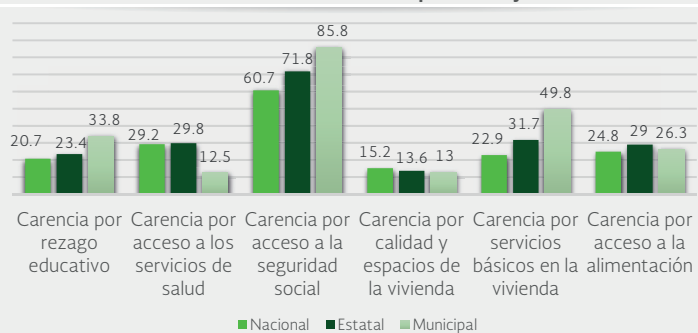
- La población total del municipio en 2010 fue de 12,804 personas, lo cual representó el 0.5% de la población en el estado.
- En el mismo año había en el municipio 3,569 hogares (0.5% del total de hogares en la entidad), de los cuales 994 estaban encabezados por jefas de familia (0.6% del total de la entidad).
- El tamaño promedio de los hogares en el municipio fue de 3.6 integrantes, mientras que en el estado el tamaño promedio fue de 4 integrantes.
- El grado promedio de escolaridad de la población de 15 años o más en el municipio era en 2010 de 6.4, frente al grado promedio de escolaridad de 8.1 en la entidad.
- En 2010, el municipio contaba con 29 escuelas preescolares (0.9% del total estatal), 28 primarias (0.9% del total) y 14 secundarias (1.2%). Además, el municipio contaba con dos bachilleratos (0.7%) y una escuela de formación para el trabajo (0.8%). El municipio no contaba con ninguna primaria indígena.
- Las unidades médicas en el municipio eran 13 (1.4% del total de unidades médicas del estado).
- El personal médico era de 40 personas (0.9% del total de médicos en la entidad) y la razón de médicos por unidad médica era de 3.1, frente a la razón de 4.6 en todo el estado.

II. MEDICIÓN MULTIDIMENSIONAL DE LA POBREZA

Indicadores de pobreza y vulnerabilidad (porcentajes), 2010



Indicadores de carencia social (porcentajes), 2010



Fuente: Elaboración propia con información de CONEVAL.

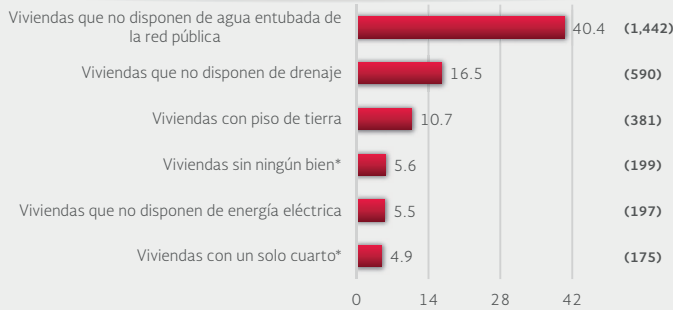
- En 2010, 8,701 individuos (62.8% del total de la población) se encontraban en pobreza, de los cuales 6,999 (50.5%) presentaban pobreza moderada y 1,702 (12.3%) estaban en pobreza extrema.
- En 2010, la condición de rezago educativo afectó a 33.8% de la población, lo que significa que 4,679 individuos presentaron esta carencia social.
- En el mismo año, el porcentaje de personas sin acceso a servicios de salud fue de 12.5%, equivalente a 1,730 personas.
- La carencia por acceso a la seguridad social afectó a 85.8% de la población, es decir 11,886 personas se encontraban bajo esta condición.
- El porcentaje de individuos que reportó habitar en viviendas con mala calidad de materiales y espacio insuficiente fue de 13% (1,803 personas).
- El porcentaje de personas que reportó habitar en viviendas sin disponibilidad de servicios básicos fue de 49.8%, lo que significa que las condiciones de vivienda no son las adecuadas para 6,905 personas.
- La incidencia de la carencia por acceso a la alimentación fue de 26.3%, es decir una población de 3,638 personas.



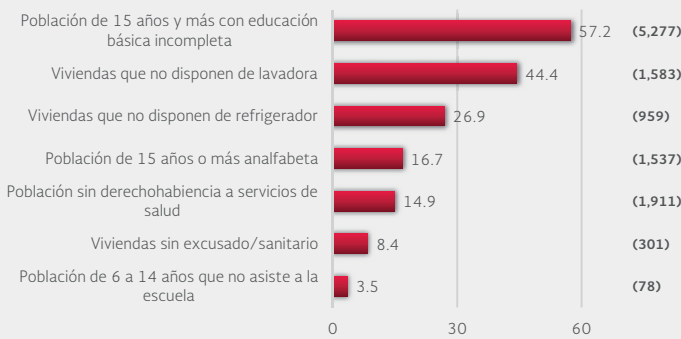
JACALA DE LEDEZMA, HIDALGO

III. INDICADORES ASOCIADOS AL ÍNDICE DE REZAGO SOCIAL

III.1 Indicadores vinculados con la aplicación de recursos del Fondo de Aportaciones para la Infraestructura Social (FAIS), (porcentajes y número de viviendas), 2010



III.2 Otros indicadores (porcentajes, número de viviendas y personas), 2010



Fuente: Elaboración propia con información del CONEVAl y del INEGI
*Indicadores no utilizados directamente en la construcción del índice de rezago social.
Nota: entre paréntesis se incluye el número de personas o viviendas con rezago para cada indicador.

Las incidencias de los rubros de infraestructura social a los que se destinarán los recursos del FAIS son:

- Viviendas que no disponen de agua entubada de la red pública (40.4% del total), viviendas que no disponen de drenaje (16.5%), viviendas con piso de tierra (10.7%), viviendas sin ningún bien (5.6%), viviendas que no disponen de energía eléctrica (5.5%) y viviendas con un solo cuarto (4.9%).

Las incidencias en otros indicadores de rezago social son:

- Población de 15 años y más con educación básica incompleta (57.2% del total), viviendas que no disponen de lavadora (44.4%), viviendas que no disponen de refrigerador (26.9%), población de 15 años o más analfabeta (16.7%), población sin derechohabencia a servicios de salud (14.9%), viviendas sin excusado/sanitario (8.4%) y población de 6 a 14 años que no asiste a la escuela (3.5%).

IV. INDICADORES DE REZAGO SOCIAL EN LOCALIDADES

TAMAÑO DE LOCALIDAD	POBLACIÓN DE 15 AÑOS Y MÁS CON EDUCACIÓN BÁSICA INCOMPLETA, 2010	TAMAÑO DE LOCALIDAD	VIVIENDAS QUE NO DISPONEN DE AGUA ENTUBADA DE LA RED PÚBLICA, 2010		
Menor a 2,500 habitantes	San Nicolás	488	Cuesta Colorada	199	
	Coñecito	299	Los Duraznos	144	
	El Pinalito	289	Coñecito	142	
	Plomosos	274	El Pinalito	133	
	La Palma	271	Laguna Seca	101	
	Cuesta Colorada	268	José María Morelos	58	
	Los Duraznos	252	Palos Pintados	41	
	Quetzalapa	222	Agua Fría Chica	34	
	Agua Fría Chica	206	La Mora	31	
	Laguna Seca	197	Los Hoyos	29	
José María Morelos	110	El Sótano	19		
Los Hoyos	94	Puerto de Horcones	19		
Santo Domingo	94	Hiljuanico	15		
Octupilla	89	Puerto de la Zorra	12		
Entre 2,500 y 14,999 habitantes	Jacala	1,242	Entre 2,500 y 14,999 habitantes	Jacala	379
TAMAÑO DE LOCALIDAD	POBLACIÓN SIN DERECHOHABENCIA A SERVICIOS DE SALUD, 2010	TAMAÑO DE LOCALIDAD	VIVIENDAS QUE NO DISPONEN DE DRENAJE, 2010		
Menor a 2,500 habitantes	Cuesta Colorada	132	Plomosos	66	
	San Nicolás	117	José María Morelos	55	
	El Pinalito	104	Coñecito	50	
	Los Duraznos	91	San Nicolás	39	
	Coñecito	80	El Pinalito	34	
	La Palma	76	Agua Fría Chica	33	
	Plomosos	74	Cuesta Colorada	28	
	Quetzalapa	59	Palos Pintados	26	
	Laguna Seca	58	Laguna Seca	21	
	José María Morelos	46	La Mora	18	
Agua Fría Chica	33	Los Hoyos	13		
Minas Viejas	30	Vado Hondo	13		
Los Hoyos	25	Barranca Arriba	11		
Vado Hondo	25	La Palma	11		
Entre 2,500 y 14,999 habitantes	Jacala	780	Entre 2,500 y 14,999 habitantes	Jacala	57
TAMAÑO DE LOCALIDAD	VIVIENDAS CON PISO DE TIERRA, 2010	TAMAÑO DE LOCALIDAD	VIVIENDAS QUE NO DISPONEN DE ENERGÍA ELÉCTRICA, 2010		
Menor a 2,500 habitantes	Plomosos	27	El Sótano	19	
	Quetzalapa	26	Barranca Arriba	16	
	Los Duraznos	22	San Nicolás	15	
	José María Morelos	18	El Pinalito	10	
	Laguna Seca	17	Joya de Santa María	10	
	Coñecito	16	Carrizalito	10	
	El Pinalito	15	Coñecito	9	
	Los Hoyos	13	Los Duraznos	9	
	El Carrizal	12	La Palma	8	
	Agua Fría Chica	12	José María Morelos	7	
La Palma	11	Laguna Seca	7		
San Nicolás	11	Joya de las Águilas	7		
Barranca Arriba	10	Plomosos	6		
Vado Hondo	9	Cuesta Colorada	5		
Entre 2,500 y 14,999 habitantes	Jacala	72	Entre 2,500 y 14,999 habitantes	Jacala	12
TAMAÑO DE LOCALIDAD	VIVIENDAS QUE NO DISPONEN DE EXCUSADO O SANITARIO, 2010				
Menor a 2,500 habitantes	San Nicolás	27			
	Plomosos	26			
	El Pinalito	20			
	Agua Fría Chica	19			
	Laguna Seca	17			
	La Mora	16			
	Los Hoyos	12			
	La Palma	11			
	Coñecito	10			
	Carrizalito	9			
Barranca Arriba	8				
Vado Hondo	8				
El Carrizal	7				
Minas Viejas	7				
Entre 2,500 y 14,999 habitantes	Jacala	39			

Nota: para cada indicador se seleccionan 15 localidades; por estrato se incluyen las cinco localidades con el mayor número de personas o viviendas, según sea el caso, que presentan el rezago que mide el indicador. Este criterio de selección se aplica siempre y cuando se tenga información de 15 o más localidades en el municipio, y cinco o más localidades en cada estrato.