



JALTOCÁN, HIDALGO

I. INDICADORES SOCIODEMOGRÁFICOS

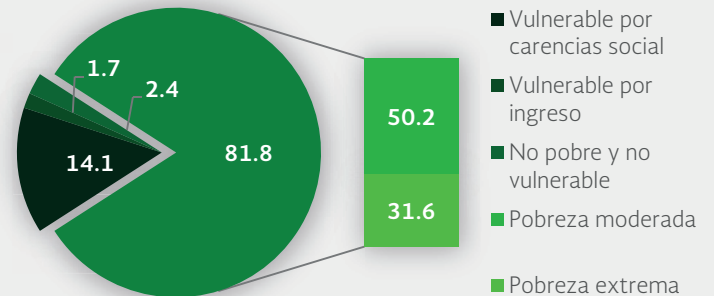
INDICADOR	JALTOCÁN (MUNICIPIO)	HIDALGO (ESTADO)
Población total, 2010	10,933	2,665,018
Total de hogares y viviendas particulares habitadas, 2010	2,403	662,651
Tamaño promedio de los hogares (personas), 2010	4.5	4
Hogares con jefatura femenina, 2010	472	158,532
Grado promedio de escolaridad de la población de 15 o más años, 2010	6	8.1
Total de escuelas en educación básica y media superior, 2010	40	8,051
Personal médico (personas), 2010	15	4,397
Unidades médicas, 2010	4	951
Número promedio de carencias para la población en situación de pobreza, 2010	2.7	2.6
Número promedio de carencias para la población en situación de pobreza extrema, 2010	3.5	3.7

Fuentes: Elaboración propia con información del INEGI y CONEVAL.

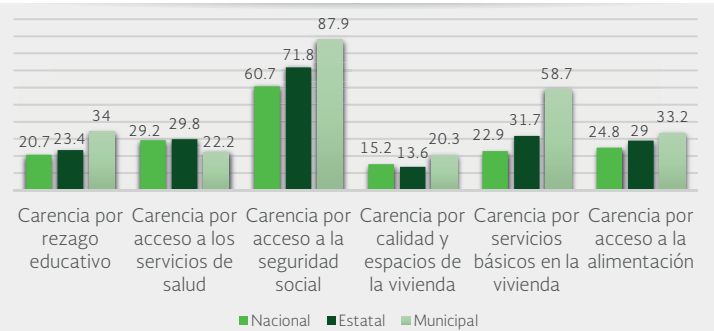
- La población total del municipio en 2010 fue de 10,933 personas, lo cual representó el 0.4% de la población en el estado.
- En el mismo año había en el municipio 2,403 hogares (0.4% del total de hogares en la entidad), de los cuales 472 estaban encabezados por jefas de familia (0.3% del total de la entidad).
- El tamaño promedio de los hogares en el municipio fue de 4.5 integrantes, mientras que en el estado el tamaño promedio fue de 4 integrantes.
- El grado promedio de escolaridad de la población de 15 años o más en el municipio era en 2010 de 6, frente al grado promedio de escolaridad de 8.1 en la entidad.
- En 2010, el municipio contaba con 19 escuelas preescolares (0.6% del total estatal), 18 primarias (0.6% del total) y dos secundarias (0.2%). Además, el municipio contaba con un bachillerato (0.4%) y ninguna escuela de formación para el trabajo. El municipio también contaba con 13 primarias indígenas (2.2%).
- Las unidades médicas en el municipio eran cuatro (0.4% del total de unidades médicas del estado).
- El personal médico era de 15 personas (0.3% del total de médicos en la entidad) y la razón de médicos por unidad médica era de 3.8, frente a la razón de 4.6 en todo el estado.

II. MEDICIÓN MULTIDIMENSIONAL DE LA POBREZA

Indicadores de pobreza y vulnerabilidad (porcentajes), 2010



Indicadores de carencia social (porcentajes), 2010



Fuente: Elaboración propia con información de CONEVAL.

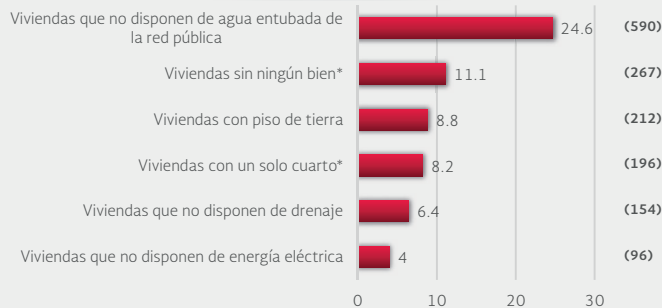
- En 2010, 7,473 individuos (81.8% del total de la población) se encontraban en pobreza, de los cuales 4,589 (50.2%) presentaban pobreza moderada y 2,884 (31.6%) estaban en pobreza extrema.
- En 2010, la condición de rezago educativo afectó a 34% de la población, lo que significa que 3,112 individuos presentaron esta carencia social.
- En el mismo año, el porcentaje de personas sin acceso a servicios de salud fue de 22.2%, equivalente a 2,028 personas.
- La carencia por acceso a la seguridad social afectó a 87.9% de la población, es decir 8,030 personas se encontraban bajo esta condición.
- El porcentaje de individuos que reportó habitar en viviendas con mala calidad de materiales y espacio insuficiente fue de 20.3% (1,853 personas).
- El porcentaje de personas que reportó habitar en viviendas sin disponibilidad de servicios básicos fue de 58.7%, lo que significa que las condiciones de vivienda no son las adecuadas para 5,366 personas.
- La incidencia de la carencia por acceso a la alimentación fue de 33.2%, es decir una población de 3,035 personas.



JALTOCÁN, HIDALGO

III. INDICADORES ASOCIADOS AL ÍNDICE DE REZAGO SOCIAL

III.1 Indicadores vinculados con la aplicación de recursos del Fondo de Aportaciones para la Infraestructura Social (FAIS), (porcentajes y número de viviendas), 2010



III.2 Otros indicadores (porcentajes, número de viviendas y personas), 2010



Fuente: Elaboración propia con información del CONEVAL y del INEGI
*Indicadores no utilizados directamente en la construcción del índice de rezago social.
Nota: entre paréntesis se incluye el número de personas o viviendas con rezago para cada indicador.

Las incidencias de los rubros de infraestructura social a los que se destinarán los recursos del FAIS son:

- Viviendas que no disponen de agua entubada de la red pública (24.6% del total), viviendas sin ningún bien (11.1%), viviendas con piso de tierra (8.8%), viviendas con un solo cuarto (8.2%), viviendas que no disponen de drenaje (6.4%) y viviendas que no disponen de energía eléctrica (4%).

Las incidencias en otros indicadores de rezago social son:

- Viviendas que no disponen de lavadora (87.1% del total), población de 15 años y más con educación básica incompleta (58.8%), viviendas que no disponen de refrigerador (32.8%), población de 15 años o más analfabeta (29.9%), población sin derechohabiencia a servicios de salud (23.7%), viviendas sin excusado/sanitario (7.7%) y población de 6 a 14 años que no asiste a la escuela (2.5%).

IV. INDICADORES DE REZAGO SOCIAL EN LOCALIDADES

TAMAÑO DE LOCALIDAD	POBLACIÓN DE 15 AÑOS Y MÁS CON EDUCACIÓN BÁSICA INCOMPLETA, 2010	TAMAÑO DE LOCALIDAD	VIVIENDAS QUE NO DISPONEN DE AGUA ENTUBADA DE LA RED PÚBLICA, 2010		
Menor a 2,500 habitantes	La Capilla	297	Cuatecomaco	68	
	El Chote	218	Octatitla	55	
	Amáxac I	188	Tzinancatitla	49	
	Matachilillo	138	Ahuayo	39	
	Cuatecomaco	121	Tepexicuicuil	37	
	Octatitla	106	La Ilusión	33	
	Tzinancatitla	99	Anacleto Ramos	29	
	Amáxac II	92	El Chote	15	
	Tepexicuicuil	89	Amáxac II	10	
	Ahuayo	85	Petacotitla	9	
	La Ilusión	82	Amáxac I	7	
Vinazco	81	Chiconcoac	6		
Huichapa	77	Vinazco	4		
Anacleto Ramos	71	La Ceiba	4		
Entre 2,500 y 14,999 habitantes	Jaltocán	2,361	Entre 2,500 y 14,999 habitantes	Jaltocán	209
TAMAÑO DE LOCALIDAD	POBLACIÓN SIN DERECHOHABIENCIA A SERVICIOS DE SALUD, 2010	TAMAÑO DE LOCALIDAD	VIVIENDAS QUE NO DISPONEN DE DRENAJE, 2010		
Menor a 2,500 habitantes	La Capilla	193	La Ilusión	21	
	Matachilillo	151	Chiconcoac	12	
	El Chote	118	Matachilillo	8	
	Huichapa	81	Amáxac II	7	
	Vinazco	76	Vinazco	6	
	Amáxac II	64	Huichapa	5	
	Cuatecomaco	60	La Capilla	4	
	Tepexicuicuil	46	Potrero Zactipán	4	
	Ahuayo	44	Aguacatitla	4	
	Amáxac I	33	Terrero	3	
	Tetzinatla	33	Amáxac I	2	
Tzinancatitla	31	El Cafetal	2		
Octatitla	26	Xalamaco	2		
Potrero Zactipán	18	Revolución Mexicana	1		
Entre 2,500 y 14,999 habitantes	Jaltocán	1,549	Entre 2,500 y 14,999 habitantes	Jaltocán	69
TAMAÑO DE LOCALIDAD	VIVIENDAS CON PISO DE TIERRA, 2010	TAMAÑO DE LOCALIDAD	VIVIENDAS QUE NO DISPONEN DE ENERGÍA ELÉCTRICA, 2010		
Menor a 2,500 habitantes	Cuatecomaco	14	Cuatecomaco	6	
	El Chote	13	Chiconcoac	4	
	La Capilla	10	Vinazco	3	
	Matachilillo	9	Ahuayo	3	
	Amáxac II	8	La Ilusión	3	
	La Ilusión	7	Tepexicuicuil	3	
	Amáxac I	6	Anacleto Ramos	3	
	Octatitla	5	Terrero	3	
	Ahuayo	5	Amáxac I	2	
	Huichapa	4	Tzinancatitla	2	
	Vinazco	3	Xalamaco	2	
Anacleto Ramos	3	El Chote	1		
Tepexicuicuil	2	Huichapa	1		
Revolución Mexicana	2	Matachilillo	1		
Entre 2,500 y 14,999 habitantes	Jaltocán	112	Entre 2,500 y 14,999 habitantes	Jaltocán	53
TAMAÑO DE LOCALIDAD	VIVIENDAS QUE NO DISPONEN DE EXCUSADO O SANITARIO, 2010				
Menor a 2,500 habitantes	La Ilusión	15			
	Chiconcoac	11			
	Matachilillo	8			
	Cuatecomaco	7			
	Anacleto Ramos	6			
	Octatitla	5			
	Tetzinatla	5			
	Amáxac I	4			
	Huichapa	4			
	Aguacatitla	4			
	El Chote	3			
Potrero Zactipán	3				
Tzinancatitla	3				
Terrero	3				
Entre 2,500 y 14,999 habitantes	Jaltocán	91			

Nota: para cada indicador se seleccionan 15 localidades; por estrato se incluyen las cinco localidades con el mayor número de personas o viviendas, según sea el caso, que presentan el rezago que mide el indicador. Este criterio de selección se aplica siempre y cuando se tenga información de 15 o más localidades en el municipio, y cinco o más localidades en cada estrato.