



METEPEC, HIDALGO

I. INDICADORES SOCIODEMOGRÁFICOS

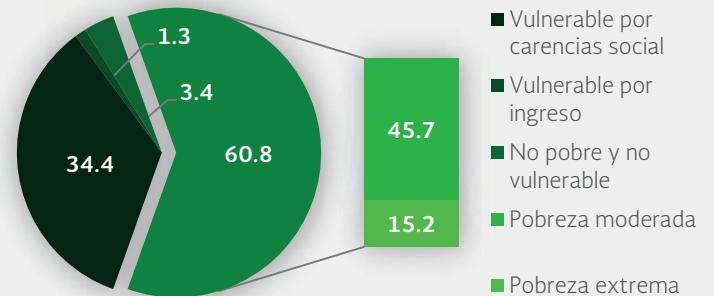
INDICADOR	METEPEC (MUNICIPIO)	HIDALGO (ESTADO)
Población total, 2010	11,429	2,665,018
Total de hogares y viviendas particulares habitadas, 2010	2,715	662,651
Tamaño promedio de los hogares (personas), 2010	4.2	4
Hogares con jefatura femenina, 2010	584	158,532
Grado promedio de escolaridad de la población de 15 o más años, 2010	6.8	8.1
Total de escuelas en educación básica y media superior, 2010	51	8,051
Personal médico (personas), 2010	41	4,397
Unidades médicas, 2010	3	951
Número promedio de carencias para la población en situación de pobreza, 2010	3.0	2.6
Número promedio de carencias para la población en situación de pobreza extrema, 2010	3.8	3.7

Fuentes: Elaboración propia con información del INEGI y CONEVAL.

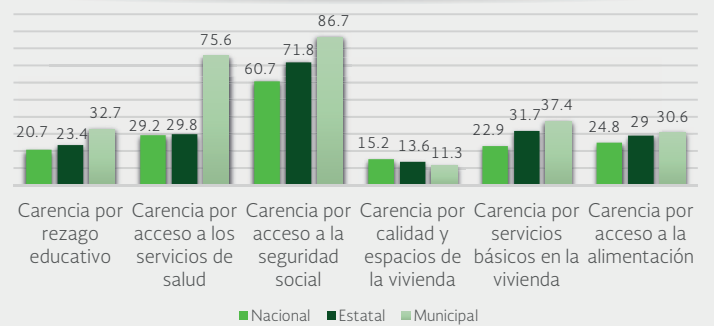
- La población total del municipio en 2010 fue de 11,429 personas, lo cual representó el 0.4% de la población en el estado.
- En el mismo año había en el municipio 2,715 hogares (0.4% del total de hogares en la entidad), de los cuales 584 estaban encabezados por jefas de familia (0.4% del total de la entidad).
- El tamaño promedio de los hogares en el municipio fue de 4.2 integrantes, mientras que en el estado el tamaño promedio fue de 4 integrantes.
- El grado promedio de escolaridad de la población de 15 años o más en el municipio era en 2010 de 6.8, frente al grado promedio de escolaridad de 8.1 en la entidad.
- En 2010, el municipio contaba con 23 escuelas preescolares (0.7% del total estatal), 20 primarias (0.6% del total) y siete secundarias (0.6%). Además, el municipio contaba con un bachillerato (0.4%) y ninguna escuela de formación para el trabajo. El municipio también contaba con una primaria indígena (0.2%).
- Las unidades médicas en el municipio eran tres (0.3% del total de unidades médicas del estado).
- El personal médico era de 41 personas (0.9% del total de médicos en la entidad) y la razón de médicos por unidad médica era de 13.7, frente a la razón de 4.6 en todo el estado.

II. MEDICIÓN MULTIDIMENSIONAL DE LA POBREZA

Indicadores de pobreza y vulnerabilidad (porcentajes), 2010



Indicadores de carencia social (porcentajes), 2010



Fuente: Elaboración propia con información de CONEVAL.

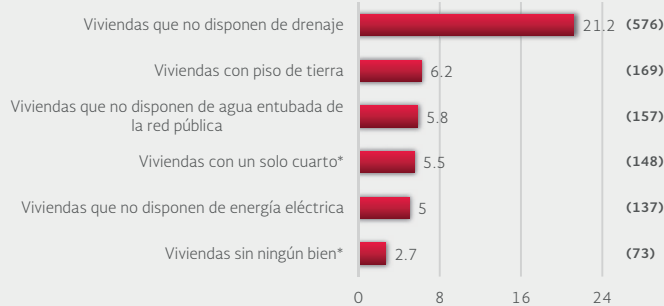
- En 2010, 8,956 individuos (60.8% del total de la población) se encontraban en pobreza, de los cuales 6,721 (45.7%) presentaban pobreza moderada y 2,235 (15.2%) estaban en pobreza extrema.
- En 2010, la condición de rezago educativo afectó a 32.7% de la población, lo que significa que 4,806 individuos presentaron esta carencia social.
- En el mismo año, el porcentaje de personas sin acceso a servicios de salud fue de 75.6%, equivalente a 11,125 personas.
- La carencia por acceso a la seguridad social afectó a 86.7% de la población, es decir 12,759 personas se encontraban bajo esta condición.
- El porcentaje de individuos que reportó habitar en viviendas con mala calidad de materiales y espacio insuficiente fue de 11.3% (1,656 personas).
- El porcentaje de personas que reportó habitar en viviendas sin disponibilidad de servicios básicos fue de 37.4%, lo que significa que las condiciones de vivienda no son las adecuadas para 5,511 personas.
- La incidencia de la carencia por acceso a la alimentación fue de 30.6%, es decir una población de 4,504 personas.



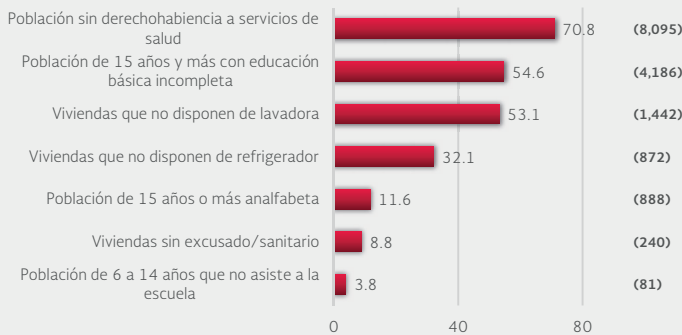
METEPEC, HIDALGO

III. INDICADORES ASOCIADOS AL ÍNDICE DE REZAGO SOCIAL

III.1 Indicadores vinculados con la aplicación de recursos del Fondo de Aportaciones para la Infraestructura Social (FAIS), (porcentajes y número de viviendas), 2010



III.2 Otros indicadores (porcentajes, número de viviendas y personas), 2010



Fuente: Elaboración propia con información del CONEVAL y del INEGI
*Indicadores no utilizados directamente en la construcción del índice de rezago social.
Nota: entre paréntesis se incluye el número de personas o viviendas con rezago para cada indicador.

Las incidencias de los rubros de infraestructura social a los que se destinarán los recursos del FAIS son:

- Viviendas que no disponen de drenaje (21.2% del total), viviendas con piso de tierra (6.2%), viviendas que no disponen de agua entubada de la red pública (5.8%), viviendas con un solo cuarto (5.5%), viviendas que no disponen de energía eléctrica (5%) y viviendas sin ningún bien (2.7%).

Las incidencias en otros indicadores de rezago social son:

- Población sin derechohabiencia a servicios de salud (70.8% del total), población de 15 años y más con educación básica incompleta (54.6%), viviendas que no disponen de lavadora (53.1%), viviendas que no disponen de refrigerador (32.1%), población de 15 años o más analfabeta (11.6%), viviendas sin excusado/sanitario (8.8%) y población de 6 a 14 años que no asiste a la escuela (3.8%).

IV. INDICADORES DE REZAGO SOCIAL EN LOCALIDADES

TAMAÑO DE LOCALIDAD	POBLACIÓN DE 15 AÑOS Y MÁS CON EDUCACIÓN BÁSICA INCOMPLETA, 2010	TAMAÑO DE LOCALIDAD	VIVIENDAS QUE NO DISPONEN DE AGUA ENTUBADA DE LA RED PÚBLICA, 2010	
Menor a 2,500 habitantes	Metepec	623	El Acocul	23
	Estación de Apulco	379	Palo Gordo	20
	Palo Gordo	375	(Ejido Nopalillo)	15
	(Ejido Nopalillo)	375	Palo Gacho	13
	Colonia Ignacio	264	El Casco	12
	Zaragoza	264	Acocul Cebolletas	10
	Ferrería de Apulco	257	Nopalillo	7
	El Acocul	221	Colonia Ignacio	7
	Colonia Nueva Ex-Hacienda de Apulco	180	Zaragoza	6
	Hacienda de Apulco	180	Colonia Nueva Ex-Hacienda de Apulco	6
	La Victoria	180	Hacienda de Apulco	5
	Temaxcalillos	175	Metepec	5
	Acocul Cebolletas	157	Ferrería de Apulco	5
	Palo Gacho	150	Mesillas	5
	Nopalillo	148	Peña Colorada	5
Majadillas	113	Estación de Apulco	4	
(Loma Bonita)	113	San José Palmillas	4	
El Sabino	108	Parte Baja	4	
El Casco	107	El Chamizal	3	
TAMAÑO DE LOCALIDAD	POBLACIÓN SIN DERECHOHABIENCIA A SERVICIOS DE SALUD, 2010	TAMAÑO DE LOCALIDAD	VIVIENDAS QUE NO DISPONEN DE DRENAJE, 2010	
Menor a 2,500 habitantes	Metepec	1,338	El Acocul	56
	Estación de Apulco	960	Majadillas	52
	Ferrería de Apulco	543	(Loma Bonita)	52
	Colonia Ignacio	458	Palo Gordo	37
	Zaragoza	458	(Ejido Nopalillo)	37
	Palo Gordo	449	Temaxcalillos	34
	(Ejido Nopalillo)	449	Acocul Cebolletas	33
	Colonia Nueva Ex-Hacienda de Apulco	414	Colonia Ignacio	33
	Hacienda de Apulco	414	Zaragoza	29
	Temaxcalillos	361	Nopalillo	29
	La Victoria	359	La Victoria	28
	El Acocul	324	El Vesubio	27
	Acocul Cebolletas	289	Tortugas	25
	Nopalillo	272	El Sabino	25
	Palo Gacho	245	El Casco	23
El Casco	241	Metepec	18	
Majadillas	209	Cañada de Flores	16	
(Loma Bonita)	209	Palo Gacho	16	
Tortugas	200			
TAMAÑO DE LOCALIDAD	VIVIENDAS CON PISO DE TIERRA, 2010	TAMAÑO DE LOCALIDAD	VIVIENDAS QUE NO DISPONEN DE ENERGÍA ELÉCTRICA, 2010	
Menor a 2,500 habitantes	Palo Gordo	30	Cañada de Flores	19
	(Ejido Nopalillo)	17	Palo Gordo	18
	Temaxcalillos	17	(Ejido Nopalillo)	18
	Ferrería de Apulco	14	El Acocul	11
	Colonia Ignacio	12	Temaxcalillos	11
	Zaragoza	12	Metepec	7
	San José Palmillas	11	Colonia Ignacio	7
	Parte Baja	11	Zaragoza	7
	Metepec	9	San Diego	7
	Acocul Cebolletas	9	Nopalillo	5
	Estación de Apulco	7	San José Palmillas	5
	El Casco	6	Acocul Cebolletas	4
	Peña Colorada	6	Tortugas	4
	El Acocul	5	La Victoria	4
	Cañada de Flores	5	El Sabino	4
Colonia Nueva Ex-Hacienda de Apulco	5	Las Trojas	4	
Hacienda de Apulco	5	Metepec	4	
Las Trojas	5			
Metepec	5			
TAMAÑO DE LOCALIDAD	VIVIENDAS QUE NO DISPONEN DE EXCUSADO O SANITARIO, 2010			
Menor a 2,500 habitantes	Palo Gordo	34		
	(Ejido Nopalillo)	26		
	El Acocul	26		
	Colonia Ignacio	24		
	Zaragoza	24		
	El Sabino	17		
	Nopalillo	13		
	Temaxcalillos	13		
	Cañada de Flores	11		
	Ferrería de Apulco	10		
	La Victoria	10		
	Acocul Cebolletas	8		
	Tortugas	8		
	Metepec	7		
	Majadillas	6		
(Loma Bonita)	6			
Palo Gacho	6			
Estación de Apulco	5			

Nota: para cada indicador se seleccionan 15 localidades; por estrato se incluyen las cinco localidades con el mayor número de personas o viviendas, según sea el caso, que presentan el rezago que mide el indicador. Este criterio de selección se aplica siempre y cuando se tenga información de 15 o más localidades en el municipio, y cinco o más localidades en cada estrato.