



## MINERAL DE LA REFORMA, HIDALGO

### I. INDICADORES SOCIODEMOGRÁFICOS

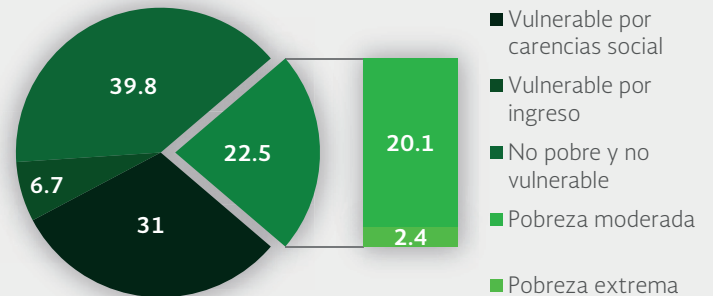
INDICADOR	MINERAL DE LA REFORMA (MUNICIPIO)	HIDALGO (ESTADO)
Población total, 2010	127,404	2,665,018
Total de hogares y viviendas particulares habitadas, 2010	35,155	662,651
Tamaño promedio de los hogares (personas), 2010	3.6	4
Hogares con jefatura femenina, 2010	9,306	158,532
Grado promedio de escolaridad de la población de 15 o más años, 2010	11	8.1
Total de escuelas en educación básica y media superior, 2010	137	8,051
Personal médico (personas), 2010	38	4,397
Unidades médicas, 2010	7	951
Número promedio de carencias para la población en situación de pobreza, 2010	2.3	2.6
Número promedio de carencias para la población en situación de pobreza extrema, 2010	3.7	3.7

Fuentes: Elaboración propia con información del INEGI y CONEVAL.

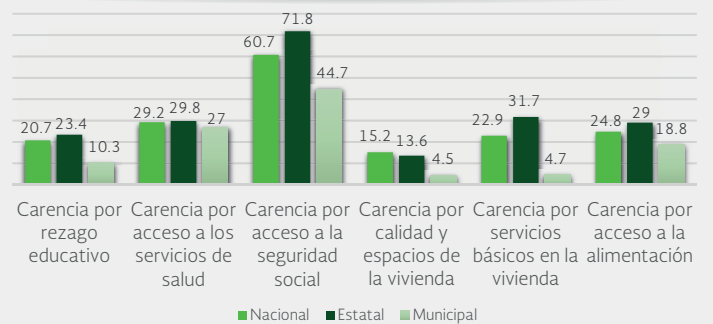
- La población total del municipio en 2010 fue de 127,404 personas, lo cual representó el 4.8% de la población en el estado.
- En el mismo año había en el municipio 35,155 hogares (5.3% del total de hogares en la entidad), de los cuales 9,306 estaban encabezados por jefas de familia (5.9% del total de la entidad).
- El tamaño promedio de los hogares en el municipio fue de 3.6 integrantes, mientras que en el estado el tamaño promedio fue de 4 integrantes.
- El grado promedio de escolaridad de la población de 15 años o más en el municipio era en 2010 de 11, frente al grado promedio de escolaridad de 8.1 en la entidad.
- En 2010, el municipio contaba con 57 escuelas preescolares (1.7% del total estatal), 46 primarias (1.4% del total) y 21 secundarias (1.8%). Además, el municipio contaba con 13 bachilleratos (4.7%) y una escuela de formación para el trabajo (0.8%). El municipio no contaba con ninguna primaria indígena.
- Las unidades médicas en el municipio eran siete (0.7% del total de unidades médicas del estado).
- El personal médico era de 38 personas (0.9% del total de médicos en la entidad) y la razón de médicos por unidad médica era de 5.4, frente a la razón de 4.6 en todo el estado.

### II. MEDICIÓN MULTIDIMENSIONAL DE LA POBREZA

Indicadores de pobreza y vulnerabilidad (porcentajes), 2010



Indicadores de carencia social (porcentajes), 2010



Fuente: Elaboración propia con información de CONEVAL.

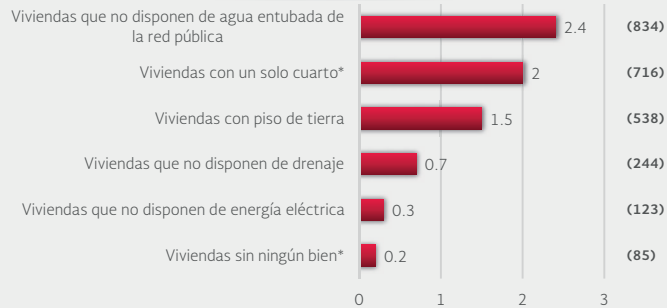
- En 2010, 29,873 individuos (22.5% del total de la población) se encontraban en pobreza, de los cuales 26,628 (20.1%) presentaban pobreza moderada y 3,245 (2.4%) estaban en pobreza extrema.
- En 2010, la condición de rezago educativo afectó a 10.3% de la población, lo que significa que 13,679 individuos presentaron esta carencia social.
- En el mismo año, el porcentaje de personas sin acceso a servicios de salud fue de 27%, equivalente a 35,726 personas.
- La carencia por acceso a la seguridad social afectó a 44.7% de la población, es decir 59,230 personas se encontraban bajo esta condición.
- El porcentaje de individuos que reportó habitar en viviendas con mala calidad de materiales y espacio insuficiente fue de 4.5% (5,993 personas).
- El porcentaje de personas que reportó habitar en viviendas sin disponibilidad de servicios básicos fue de 4.7%, lo que significa que las condiciones de vivienda no son las adecuadas para 6,293 personas.
- La incidencia de la carencia por acceso a la alimentación fue de 18.8%, es decir una población de 24,917 personas.



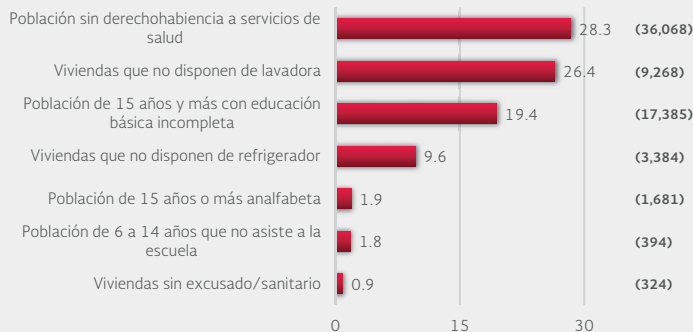
MINERAL DE LA REFORMA, HIDALGO

III. INDICADORES ASOCIADOS AL ÍNDICE DE REZAGO SOCIAL

III. 1 Indicadores vinculados con la aplicación de recursos del Fondo de Aportaciones para la Infraestructura Social (FAIS), (porcentajes y número de viviendas), 2010



III.2 Otros indicadores (porcentajes, número de viviendas y personas), 2010



Fuente: Elaboración propia con información del CONEVAL y del INEGI

\*Indicadores no utilizados directamente en la construcción del índice de rezago social.

Nota: entre paréntesis se incluye el número de personas o viviendas con rezago para cada indicador.

Las incidencias de los rubros de infraestructura social a los que se destinarán los recursos del FAIS son:

- Viviendas que no disponen de agua entubada de la red pública (2.4% del total), viviendas con un solo cuarto (2%), viviendas con piso de tierra (1.5%), viviendas que no disponen de drenaje (0.7%), viviendas que no disponen de energía eléctrica (0.3%) y viviendas sin ningún bien (0.2%).

Las incidencias en otros indicadores de rezago social son:

- Población sin derechohabencia a servicios de salud (28.3% del total), viviendas que no disponen de lavadora (26.4%), población de 15 años y más con educación básica incompleta (19.4%), viviendas que no disponen de refrigerador (9.6%), población de 15 años o más analfabeta (1.9%), población de 6 a 14 años que no asiste a la escuela (1.8%) y viviendas sin excusado/sanitario (0.9%).

IV. INDICADORES DE REZAGO SOCIAL EN LOCALIDADES

TAMAÑO DE LOCALIDAD	POBLACIÓN DE 15 AÑOS Y MÁS CON EDUCACIÓN BÁSICA INCOMPLETA, 2010	TAMAÑO DE LOCALIDAD	VIVIENDAS QUE NO DISPONEN DE AGUA ENTUBADA DE LA RED PÚBLICA, 2010									
Menor a 2,500 habitantes	Azoyatla de Ocampo	628	Azoyatla de Ocampo	114								
	Dos Carlos Pueblo	596	Colonia Militar	86								
	Nuevo Guadalupe Minerva	587	Dos Carlos Pueblo	69								
	Colonia Militar	551	Nuevo Amaque	58								
	Santiago Jaltepec	402	San Guillermo la Reforma	54								
	Unidad Minera 11 de Julio	1,114	Pachuquilla	66								
	Pachuquilla	1,073	El Saucillo	47								
	Manuel Ávila	831	Manuel Ávila	43								
	El Saucillo	653	PRI Chacón	10								
	Entre 2,500 y 14,999 habitantes	Campestre Villas del Álamo	458	El Saucillo (Fraccionamiento)	6							
		Los Tuzos	450	Rinconada de los Ángeles	3							
		Rinconada de los Ángeles	399	La Colonia	3							
		PRI Chacón	311	Unidad Minera 11 de Julio	3							
		El Saucillo (Fraccionamiento)	284	Los Tuzos	2							
		15,000 habitantes o más	La Providencia Siglo XXI	2,538	La Providencia Siglo XXI	40						
Menor a 2,500 habitantes			Dos Carlos Pueblo	751	TAMAÑO DE LOCALIDAD	VIVIENDAS QUE NO DISPONEN DE DRENAJE, 2010						
			Nuevo Santiago Jaltepec	728			Azoyatla de Ocampo	40				
			Tulpanes	724			Dos Carlos Pueblo	25				
			Azoyatla de Ocampo	665			Nuevo San Guillermo la Reforma	25				
			Colonia Militar	660			Los Gemelos	17				
			Pachuquilla	1,788			Amaque	13				
			Campestre Villas del Álamo	1,584			Pachuquilla	20				
			Unidad Minera 11 de Julio	1,465			El Saucillo	13				
			Los Tuzos	1,263			Manuel Ávila	12				
	Colinas de Plata		1,250	PRI Chacón			1					
	El Saucillo		1,144	Colinas de Plata			1					
	Manuel Ávila		969	Rinconada de los Ángeles			1					
	Forjadores de Pachuca		921	El Saucillo (Fraccionamiento)			1					
	PRI Chacón		913	Los Tuzos			0					
	15,000 habitantes o más	La Providencia Siglo XXI	4,667	Campestre Villas del Álamo			0					
TAMAÑO DE LOCALIDAD		VIVIENDAS CON PISO DE TIERRA, 2010	TAMAÑO DE LOCALIDAD	VIVIENDAS QUE NO DISPONEN DE ENERGÍA ELÉCTRICA, 2010								
					Azoyatla de Ocampo	35	Santa María la Calera	19				
					Dos Carlos Pueblo	25	Azoyatla de Ocampo	12				
					Nuevo Guadalupe Minerva	24	Amaque	10				
					Paseo de los Tulpanes	20	Dos Carlos Pueblo	9				
					Amaque	19	Nuevo Loma Bonita (Palmamocha)	5				
					Pachuquilla	62	Rinconada de los Ángeles	6				
					Manuel Ávila	40	Manuel Ávila	5				
					Campestre Villas del Álamo	24	Pachuquilla	4				
					El Saucillo (Fraccionamiento)	15	El Saucillo	2				
					El Saucillo	10	Campestre Villas del Álamo	2				
					La Colonia	8	Álamo	2				
					Colinas de Plata	7	Colinas de Plata	1				
					Rinconada de los Ángeles	6	PRI Chacón	0				
	Unidad Minera 11 de Julio				6	Los Tuzos	0					
15,000 habitantes o más	La Providencia Siglo XXI	40	La Colonia	0								
	TAMAÑO DE LOCALIDAD	VIVIENDAS QUE NO DISPONEN DE EXCUSADO O SANITARIO, 2010	15,000 habitantes o más	La Providencia Siglo XXI	9							
						Azoyatla de Ocampo	41	Menor a 2,500 habitantes	Reforma	22		
						Dos Carlos Pueblo	24				Amaque	14
						Nuevo San Guillermo la Reforma	22				San Miguel la Higa	13
						Reforma	22				Pachuquilla	27
						Amaque	14				Manuel Ávila	22
						San Miguel la Higa	13				El Saucillo	15
						Pachuquilla	27				Los Tuzos	8
						Manuel Ávila	22				Colinas de Plata	5
						El Saucillo	15				Campestre Villas del Álamo	5
						Los Tuzos	8				Unidad Minera 11 de Julio	4
						Colinas de Plata	5				PRI Chacón	3
						Campestre Villas del Álamo	5				El Saucillo (Fraccionamiento)	3
						Unidad Minera 11 de Julio	4				15,000 habitantes o más	La Providencia Siglo XXI
PRI Chacón						3						
El Saucillo (Fraccionamiento)	3											

Nota: para cada indicador se seleccionan 15 localidades: por estrato se incluyen las cinco localidades con el mayor número de personas o viviendas, según sea el caso, que presentan el rezago que mide el indicador. Este criterio de selección se aplica siempre y cuando se tenga información de 15 o más localidades en el municipio, y cinco o más localidades en cada estrato.