

SECRETARIA DE AGRICULTURA Y DESARROLLO RURAL

Distrito de Desarrollo Rural Mixquiahuala

Presentación

El Sistema Estatal de Información para el Desarrollo Rural Sustentable con el objeto de ampliar los servicios de información, se dio a la tarea de integrar las “Fichas Municipales” cuyo contenido refiere a la caracterización municipal desde el punto de vista del desarrollo en el campo.

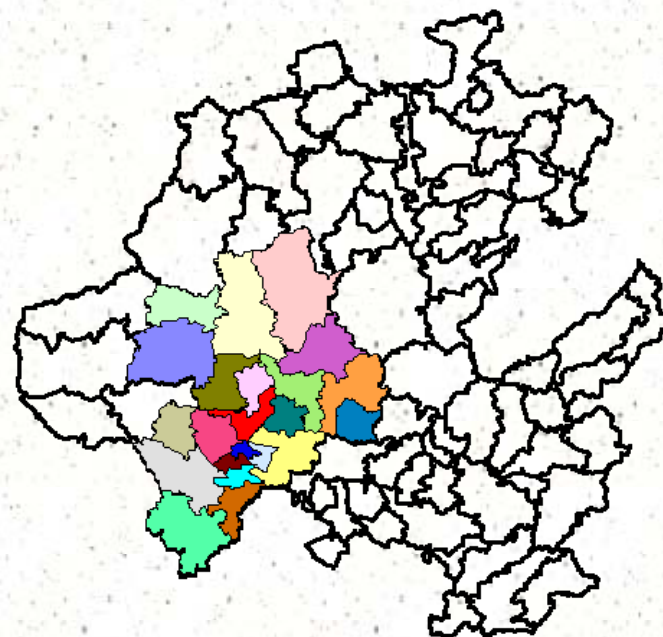
El documento muestra datos demográficos, de producción y productividad agrícola y pecuaria, lo que permitirá no solo acrecentar el conocimiento sobre las comunidades de nuestro territorio, sino también posibilitar el análisis, la comparación, el estudio y la reflexión que apunten hacia nuevas formas y prácticas que coadyuven al conocimiento del Sector Primario en nuestra entidad.

Generalidades

El Estado de Hidalgo cuenta con una extensión territorial de 2,098,700 Ha. lo que representa el 1.1% de la superficie territorial del país, de los cuales el 30% están dedicadas a la agricultura, 38% para el uso pecuario, 22% son áreas forestales, el 9% tiene otros usos (zonas urbanas, caminos, instalaciones, etc.) y sólo el 1% es utilizado para cuerpos de agua. La superficie rural es de 1,886,731 Ha., la urbana de 211,969 Ha. 90% y 10% respectivamente del territorio del Estado.

Sin embargo la población rural es de 1,132,897 esto es el 50.7% del total de la población del Estado y la población urbana es de 1,102,694 personas que equivale al 49.3% del total de la población de Hidalgo.

La población que se dedica a las actividades del sector primario es de 184 mil personas, es decir, el 25% de la población ocupada del Estado de Hidalgo. Debido a su colindancia al norte con Querétaro de Arteaga, San Luis Potosí y Veracruz; al este con Veracruz y Puebla; al sur con Puebla, Tlaxcala y México, y al oeste con México y Querétaro de Arteaga, favorece la comercialización con el centro del país que comprende además el Distrito Federal, el mercado más grande de Latinoamérica. La estabilidad política que tiene el Estado, permite asegurar el flujo de capital para el desarrollo del cultivo, la ganadería, pesca y el desarrollo de otras actividades como es el turismo.

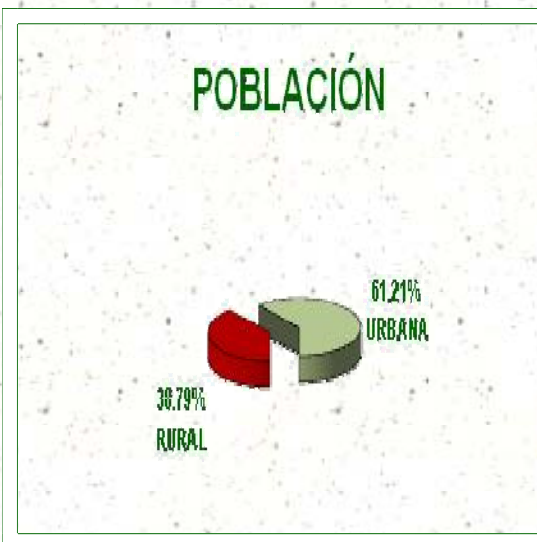


DISTRITO DE DESARROLLO RURAL MIXQUIAHUALA




POBLACION		% REFERENTE A:
POBLACION TOTAL:	46,010	2.06% ESTADO
POBLACION MASCULINA:	21,594	46.93% MUNICIPIO
POBLACION FEMENINA:	24,416	53.07% MUNICIPIO
POBLACION DE MAS DE 18 AÑOS:	26,632	57.88% MUNICIPIO
POBLACION DISCAPACITADA:	784	1.70%
MUJERES JEFAS DE FAMILIA:	10,208	22.19%
POBLACION RURAL:	17,846	38.79% MUNICIPIO
TOTAL DE HOGARES:	10,177	
POBLACION ECONOMICAMENTE ACTIVA:	5,533	12.03% MUNICIPIO
POBLACION OCUPADA EN EL SECTOR PRIMARIO:	1,798	32.50% POBLACION ECONOMICAMENTE ACTIVA
POBLACION OCUPADA EN EL SECTOR SECUNDARIO:	1,750	31.63% POBLACION ECONOMICAMENTE ACTIVA
POBLACION OCUPADA EN EL SECTOR TERCIARIO:	1,822	32.93% POBLACION ECONOMICAMENTE ACTIVA
NUMERO DE LOCALIDADES:	38	
MARGINALIDAD:	Baja	

USO DEL SUELO		(Ha.)
SUPERFICIE DE USO AGRICOLA	RIEGO	3,025
	TEMPORAL	6,353
	TOTAL	9,378
SUPERFICIE DE USO PECUARIO (GANADERIA)	PASTISALES (PRADERAS)	0
	PASTISALES (AGOSTADERO)	9,878
	MATORRALES	765
	TOTAL	10,643
SUPERFICIE DE USO FORESTAL	BOSQUE	112
	SELVA	0
	TOTAL	112
SUPERFICIE DE OTRO USOS	CUERPOS DE AGUA	13
	ZONAS URBANAS	1,250
	CAMINOS	220
	INSTALACIONES	15
	OTROS	6,379
	TOTAL	7,877
SUPERFICIE TOTAL		28,010



AGRICULTURA

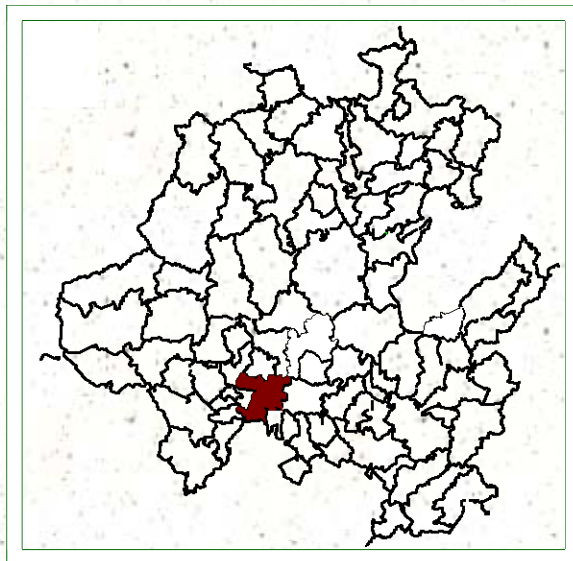
CULTIVOS	SUPERFICIE SEMBRADA (Ha)	SUPERFICIE COSECHADA (Ha)	PRODUCCION OBTENIDA (Ton)	VALOR DE LA PRODUCCION (\$ pesos)
AVENA FORRAJERA EN VERDE	78.00	78.00	741.00	89,580.00
CALABACITA	238.00	238.00	3,570.00	15,351,000.00
CEBADA FORRAJERA EN VERDE	315.00	315.00	2,520.00	315,000.00
CEBADA GRANO	11.00	11.00	33.00	79,200.00
CHILE VERDE	42.00	42.00	462.00	3,095,400.00
FRIJOL	1,714.00	834.00	1,268.00	8,172,000.00
HABA VERDE	1.00	1.00	7.00	21,000.00
HUAUZONTLE	5.00	5.00	35.00	105,000.00
MAIZ GRANO	2,315.00	1,535.00	7,097.00	14,903,700.00
PEPINO	9.00	9.00	144.00	403,200.00
TOMATE ROJO (JITOMATE)	1.00	1.00	15.00	142,500.00
TOMATE VERDE	14.00	14.00	168.00	1,092,000.00
Total	4,743.00	3,083.00	16,060.00	43,769,580.00
CULTIVOS PERENNES				
AGAVE	8.00	0.00	0.00	0.00
ALFALFA VERDE	2,244.00	2,244.00	250,610.00	32,579,300.00
MAGUEY PULQUERO (MILES DE LTS.)	26.00	4.00	760.00	2,280,000.00
NOPALITOS	1.00	1.00	135.00	648,000.00
PASTOS Y PRADERAS EN VERDE	38.00	38.00	4,558.00	574,308.00
TUNA	579.00	577.00	6,945.00	9,444,000.00
Total	2,896.00	2,864.00	263,008.00	45,525,608.00



GANADERIA

Carne en Canal	Producción (Ton)	Precio (\$/Kg)	Valor de la Producción (\$ Pesos)
AVE CARNE ENGORDA	743.00	20.14	14,962,500.00
AVE CARNE GANADO DE DESECHO	22.34	16.71	373,395.00
BOVINO CARNE ENGORDA	489.05	31.29	15,302,100.00
BOVINO CARNE GANADO DE DESECHO	25.54	25.80	659,015.00
CAPRINO CARNE SIN DESGLOSE	37.06	44.75	1,658,430.00
CONEJO CARNE SIN DESGLOSE	3.57	25.53	91,130.00
GUAJOLOTE CARNE SIN DESGLOSE	19.24	31.05	597,380.00
OVINO CARNE SIN DESGLOSE	107.36	55.01	5,905,440.00
PORCINO CARNE ENGORDA	186.75	30.00	5,602,500.00
PORCINO CARNE GANADO DE DESECHO	17.22	25.08	431,940.00
TOTAL	1,651.13	305.36	45,583,830.00
Leche			
BOVINO LECHE FAMILIAR	7,347,000.00	3.50	25,702,000.00
BOVINO LECHE SEMIESPECIALIZADO	5,580,000.00	3.49	19,480,000.00
CAPRINO LECHE SIN DESGLOSE	2,700.00	3.63	9,790.00
TOTAL	12,929,700.00		45,191,790.00





POBLACION		% REFERENTE A:	
POBLACION TOTAL:	14,507	0.65%	ESTADO
POBLACION MASCULINA:	6,942	47.85%	MUNICIPIO
POBLACION FEMENINA:	7,565	52.15%	MUNICIPIO
POBLACION DE MAS DE 18 AÑOS:	8,467	58.36%	MUNICIPIO
POBLACION DISCAPACITADA:	263	1.81%	
MUJERES JEFAS DE FAMILIA:	3,082	21.24%	
POBLACION RURAL:	4,886	33.68%	MUNICIPIO
TOTAL DE HOGARES:	3,360		
POBLACION ECONOMICAMENTE ACTIVA:	1,241	8.55%	MUNICIPIO
POBLACION OCUPADA EN EL SECTOR PRIMARIO:	327	26.35%	POBLACION ECONOMICAMENTE ACTIVA
POBLACION OCUPADA EN EL SECTOR SECUNDARIO:	494	39.81%	POBLACION ECONOMICAMENTE ACTIVA
POBLACION OCUPADA EN EL SECTOR TERCIARIO:	362	29.17%	POBLACION ECONOMICAMENTE ACTIVA
NUMERO DE LOCALIDADES:	17		
MARGINALIDAD:	Media		

USO DEL SUELO (Ha.)		
SUPERFICIE DE USO AGRICOLA	RIEGO	2,727
	TEMPORAL	5,126
	TOTAL	7,853
SUPERFICIE DE USO PECUARIO (GANADERIA)	PASTISALES (PRADERAS)	1,000
	PASTISALES (AGOSTADERO)	8,112
	MATORRALES	1,000
	TOTAL	10,112
SUPERFICIE DE USO FORESTAL	BOSQUE	0
	SELVA	0
	TOTAL	0
SUPERFICIE DE OTRO USOS	CUERPOS DE AGUA	40
	ZONAS URBANAS	333
	CAMINOS	125
	INSTALACIONES	4
	OTROS	803
	TOTAL	1,305
SUPERFICIE TOTAL		19,270



AGRICULTURA

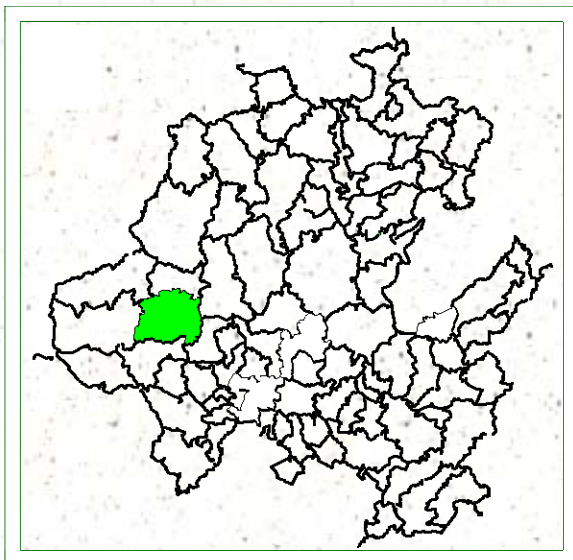
CULTIVOS	SUPERFICIE SEMBRADA (Ha)	SUPERFICIE COSECHADA (Ha)	PRODUCCION OBTENIDA (Ton)	VALOR DE LA PRODUCCION (\$ pesos)
AVENA FORRAJERA EN VERDE	199.00	199.00	4,280.00	556,400.00
CALABACITA	10.00	10.00	90.00	378,000.00
CEBADA FORRAJERA EN VERDE	510.00	510.00	5,750.00	762,900.00
CHILE VERDE	10.00	10.00	85.00	595,000.00
FRIJOL	653.00	647.00	296.00	1,870,000.00
MAIZ GRANO	5,807.00	5,728.00	15,003.00	31,506,300.00
NABO FORRAJERO	214.00	214.00	2,889.00	1,820,070.00
Total	7,403.00	7,318.00	28,393.00	37,488,670.00
CULTIVOS PERENNES				
ALFALFA VERDE	414.00	414.00	45,056.00	5,812,224.00
MAGUEY PULQUERO (MILES DE LTS.)	192.00	10.00	1,700.00	4,250,000.00
PASTOS Y PRADERAS EN VERDE	65.00	65.00	7,662.00	996,060.00
TUNA	264.00	244.00	2,928.00	3,952,800.00
Total	935.00	733.00	57,346.00	15,011,084.00



GANADERIA

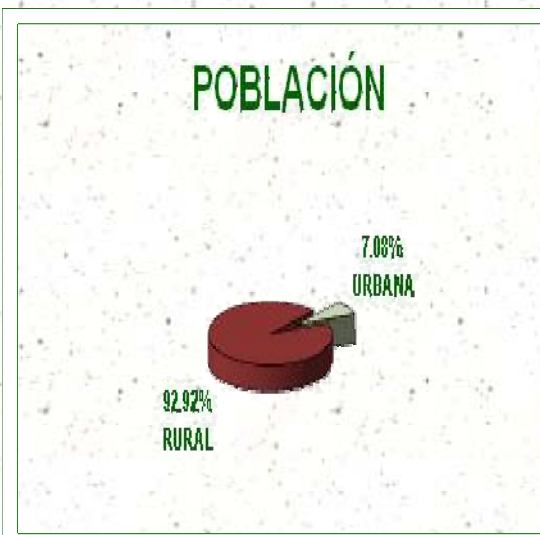


Carne en Canal	Producción (Ton)	Precio (\$/Kg)	Valor de la Producción (\$ Pesos)
AVE CARNE GANADO DE DESECHO	10.38	17.09	177,380.00
BOVINO CARNE ENGORDA	272.39	31.17	8,489,090.00
BOVINO CARNE GANADO DE DESECHO	14.62	25.55	373,480.00
CAPRINO CARNE SIN DESGLOSE	6.00	45.08	270,500.00
CONEJO CARNE SIN DESGLOSE	1.08	25.19	27,200.00
GUAJOLOTE CARNE SIN DESGLOSE	14.66	31.15	456,720.00
OVINO CARNE SIN DESGLOSE	63.48	53.25	3,380,440.00
PORCINO CARNE ENGORDA	191.90	28.72	5,512,100.00
PORCINO CARNE GANADO DE DESECHO	18.39	24.26	446,160.00
TOTAL	592.90		19,133,070.00
Leche			
BOVINO LECHE FAMILIAR	3,424,200.00	3.62	12,390,120.00
BOVINO LECHE SEMIESPECIALIZADO	2,491,000.00	3.63	9,035,100.00
TOTAL	5,915,200.00		21,425,220.00



POBLACION		% REFERENTE A:	
POBLACION TOTAL:	17,018	0.76%	ESTADO
POBLACION MASCULINA:	8,311	48.84%	MUNICIPIO
POBLACION FEMENINA:	8,707	51.16%	MUNICIPIO
POBLACION DE MAS DE 18 AÑOS:	9,705	57.03%	MUNICIPIO
POBLACION DISCAPACITADA:	471	2.77%	
MUJERES JEFAS DE FAMILIA:	3,435	20.18%	
POBLACION RURAL:	15,813	92.92%	MUNICIPIO
TOTAL DE HOGARES:	3,943		
POBLACION ECONOMICAMENTE ACTIVA:	4,041	23.75%	MUNICIPIO
POBLACION OCUPADA EN EL SECTOR PRIMARIO:	2,075	51.35%	POBLACION ECONOMICAMENTE ACTIVA
POBLACION OCUPADA EN EL SECTOR SECUNDARIO:	1,075	26.60%	POBLACION ECONOMICAMENTE ACTIVA
POBLACION OCUPADA EN EL SECTOR TERCIARIO:	798	19.75%	POBLACION ECONOMICAMENTE ACTIVA
NUMERO DE LOCALIDADES:	69		
MARGINALIDAD:	Alta		

USO DE SUELO		(Ha.)
SUPERFICIE DE USO AGRICOLA	RIEGO	11,236
	TEMPORAL	3,876
	TOTAL	15,112
SUPERFICIE DE USO PECUARIO (GANADERIA)	PASTISALES (PRADERAS)	1,773
	PASTISALES (AGOSTADERO)	14,567
	MATORRALES	5,686
	TOTAL	22,026
SUPERFICIE DE USO FORESTAL	BOSQUE	5,000
	SELVA	0
	TOTAL	5,000
SUPERFICIE DE OTRO USOS	CUERPOS DE AGUA	580
	ZONAS URBANAS	3,483
	CAMINOS	450
	INSTALACIONES	0
	OTROS	119
TOTAL	4,632	
SUPERFICIE TOTAL		46,770



AGRICULTURA

CULTIVOS	SUPERFICIE SEMBRADA (Ha)	SUPERFICIE COSECHADA (Ha)	PRODUCCION OBTENIDA (Ton)	VALOR DE LA PRODUCCION (\$ pesos)
AVENA FORRAJERA EN VERDE	108.00	108.00	2,268.00	299,376.00
CALABACITA	13.00	13.00	156.00	639,600.00
CEBADA FORRAJERA EN VERDE	66.00	66.00	330.00	41,250.00
CHILE VERDE	190.00	190.00	1,219.00	7,659,100.00
FRIJOL	479.00	479.00	461.00	2,876,100.00
MAIZ GRANO	3,448.00	3,310.00	19,582.00	41,122,200.00
NABO FORRAJERO	5.00	5.00	69.00	36,780.00
TOMATE ROJO (JITOMATE)	93.00	93.00	1,116.00	10,825,200.00
TOMATE VERDE	21.00	21.00	168.00	1,075,200.00
Total	4,423.00	4,285.00	25,369.00	64,574,806.00
CULTIVOS PERENNES				
ALFALFA VERDE	5,200.00	5,200.00	507,676.00	64,982,528.00
MAGUEY PULQUERO (MILES DE LTS.)	37.00	12.00	1,944.00	5,832,000.00
PASTOS Y PRADERAS EN VERDE	25.00	25.00	2,477.00	304,671.00
TUNA	25.00	25.00	113.00	146,900.00
Total	5,287.00	5,262.00	512,210.00	71,266,099.00



GANADERIA

Carne en Canal	Producción (Ton)	Precio (\$/Kg)	Valor de la Producción (\$ Pesos)
AVE CARNE ENGORDA	394.16	19.49	7,682,060.00
AVE CARNE GANADO DE DESECHO	11.56	17.17	198,460.00
BOVINO CARNE ENGORDA	453.55	32.17	14,588,600.00
BOVINO CARNE GANADO DE DESECHO	24.88	25.83	642,760.00
CAPRINO CARNE SIN DESGLOSE	16.19	45.17	731,250.00
CONEJO CARNE SIN DESGLOSE	1.59	25.18	40,030.00
GUAJOLOTE CARNE SIN DESGLOSE	9.23	30.83	284,590.00
OVINO CARNE SIN DESGLOSE	63.80	54.11	3,451,900.00
PORCINO CARNE ENGORDA	75.49	30.00	2,264,700.00
PORCINO CARNE GANADO DE DESECHO	7.94	25.08	199,150.00
TOTAL	1,058.39		30,083,500.00
Leche			
BOVINO LECHE FAMILIAR	3,434,000.00	3.50	12,019,000.00
BOVINO LECHE SEMIESPECIALIZADO	2,440,000.00	3.50	8,540,000.00
TOTAL	5,874,000.00		20,559,000.00

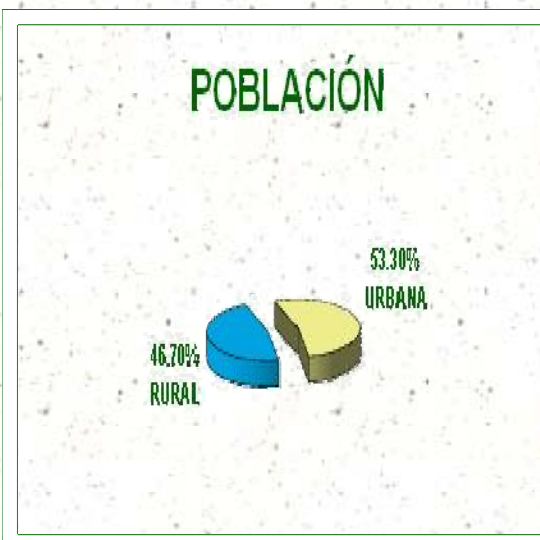


ATITALAQUIA



POBLACION		% REFERENTE A:	
POBLACION TOTAL:	21,636	0.97%	ESTADO
POBLACION MASCULINA:	10,748	49.68%	MUNICIPIO
POBLACION FEMENINA:	10,888	50.32%	MUNICIPIO
POBLACION DE MAS DE 18 AÑOS:	12,909	59.66%	MUNICIPIO
POBLACION DISCAPACITADA:	375	1.73%	
MUJERES JEFAS DE FAMILIA:	2,443	11.29%	
POBLACION RURAL:	10,105	46.70%	MUNICIPIO
TOTAL DE HOGARES:	4,893		
POBLACION ECONOMICAMENTE ACTIVA:	3,453	15.96%	MUNICIPIO
POBLACION OCUPADA EN EL SECTOR PRIMARIO:	612	17.72%	POBLACION ECONOMICAMENTE ACTIVA
POBLACION OCUPADA EN EL SECTOR SECUNDARIO:	1,475	42.72%	POBLACION ECONOMICAMENTE ACTIVA
POBLACION OCUPADA EN EL SECTOR TERCIARIO:	1,262	36.55%	POBLACION ECONOMICAMENTE ACTIVA
NUMERO DE LOCALIDADES:	18		
MARGINALIDAD:	Muy Baja		

USO DEL SUELO		(Ha.)
SUPERFICIE DE USO AGRICOLA	RIEGO	2,758
	TEMPORAL	387
	TOTAL	3,145
SUPERFICIE DE USO PECUARIO (GANADERIA)	PASTISALES (PRADERAS)	0
	PASTISALES (AGOSTADERO)	2,427
	MATORRALES	542
	TOTAL	2,969
SUPERFICIE DE USO FORESTAL	BOSQUE	0
	SELVA	0
	TOTAL	0
SUPERFICIE DE OTRO USOS	CUERPOS DE AGUA	37
	ZONAS URBANAS	188
	CAMINOS	31
	INSTALACIONES	0
	OTROS	50
	TOTAL	306
SUPERFICIE TOTAL		6,420



AGRICULTURA

CULTIVOS	SUPERFICIE SEMBRADA (Ha)	SUPERFICIE COSECHADA (Ha)	PRODUCCION OBTENIDA (Ton)	VALOR DE LA PRODUCCION (\$ pesos)
AVENA FORRAJERA EN VERDE	10.00	10.00	218.00	28,340.00
CALABACITA	12.00	9.00	72.00	295,200.00
CEBADA FORRAJERA EN VERDE	26.00	26.00	182.00	22,750.00
CHILE VERDE	12.00	12.00	108.00	734,400.00
FRIJOL	137.00	136.00	139.00	1,008,000.00
MAIZ GRANO	630.00	630.00	3,612.00	7,585,200.00
NABO FORRAJERO	14.00	11.00	147.00	86,660.00
PASTOS Y PRADERAS EN VERDE	13.00	13.00	962.00	125,060.00
PEPINO	3.00	3.00	54.00	140,400.00
Total	857.00	850.00	5,494.00	10,026,010.00
CULTIVOS PERENNES				
ALFALFA VERDE	795.00	795.00	88,229.00	11,469,770.00
PASTOS Y PRADERAS EN VERDE	15.00	15.00	1,661.00	212,608.00
Total	810.00	810.00	89,890.00	11,682,378.00



GANADERIA

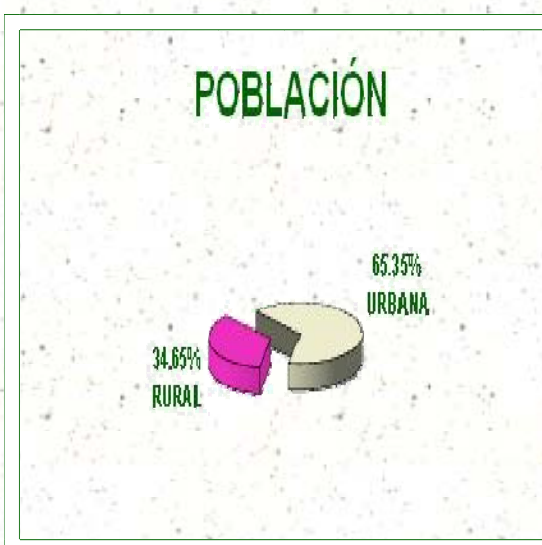
Carne en Canal	Producción (Ton)	Precio (\$/Kg)	Valor de la Producción (\$ Pesos)
AVE CARNE GANADO DE DESECHO	4.18	17.08	71,385.00
BOVINO CARNE ENGORDA	256.88	31.92	8,199,160.00
BOVINO CARNE GANADO DE DESECHO	12.72	25.89	329,310.00
CAPRINO CARNE SIN DESGLOSE	6.04	45.09	272,340.00
CONEJO CARNE SIN DESGLOSE	1.52	25.27	38,410.00
GUAJOLOTE CARNE SIN DESGLOSE	27.60	30.40	839,100.00
OVINO CARNE SIN DESGLOSE	73.50	53.33	3,920,000.00
PORCINO CARNE ENGORDA	275.98	29.25	8,073,420.00
PORCINO CARNE GANADO DE DESECHO	25.16	24.25	610,240.00
TOTAL	683.58		22,353,365.00
Leche			
BOVINO LECHE FAMILIAR	4,148,000.00	3.60	14,936,100.00
BOVINO LECHE SEMIESPECIALIZADO	2,933,500.00	3.60	10,566,950.00
TOTAL	7,081,500.00		25,503,050.00





POBLACION		% REFERENTE A:	
POBLACION TOTAL:	25,423	1.14%	ESTADÓ
POBLACION MASCULINA:	11,837	46.56%	MUNICIPIO
POBLACION FEMENINA:	13,586	53.44%	MUNICIPIO
POBLACION DE MAS DE 18 AÑOS:	14,029	55.18%	MUNICIPIO
POBLACION DISCAPACITADA:	604	2.38%	
MUJERES JEFAS DE FAMILIA:	5,974	23.50%	
POBLACION RURAL:	18,909	74.38%	MUNICIPIO
TOTAL DE HOGARES:	5,826		
POBLACION ECONOMICAMENTE ACTIVA:	4,065	15.99%	MUNICIPIO
POBLACION OCUPADA EN EL SECTOR PRIMARIO:	1,645	40.47%	POBLACION ECONOMICAMENTE ACTIVA
POBLACION OCUPADA EN EL SECTOR SECUNDARIO:	1,183	29.10%	POBLACION ECONOMICAMENTE ACTIVA
POBLACION OCUPADA EN EL SECTOR TERCIARIO:	1,111	27.33%	POBLACION ECONOMICAMENTE ACTIVA
NUMERO DE LOCALIDADES:	67		
MARGINALIDAD:	Media		

USO DEL SUELO		(Ha.)
SUPERFICIE DE USO AGRICOLA	RIEGO	833
	TEMPORAL	1,750
	TOTAL	2,583
SUPERFICIE DE USO PECUARIO (GANADERIA)	PASTISALES (PRADERAS)	66
	PASTISALES (AGOSTADERO)	31
	MATORRALES	0
	TOTAL	97
SUPERFICIE DE USO FORESTAL	BOSQUE	0
	SELVA	0
	TOTAL	0
SUPERFICIE DE OTRO USOS	CUERPOS DE AGUA	30
	ZONAS URBANAS	183
	CAMINOS	64
	INSTALACIONES	23
	OTROS	100
	TOTAL	400
SUPERFICIE TOTAL		3,080



AGRICULTURA

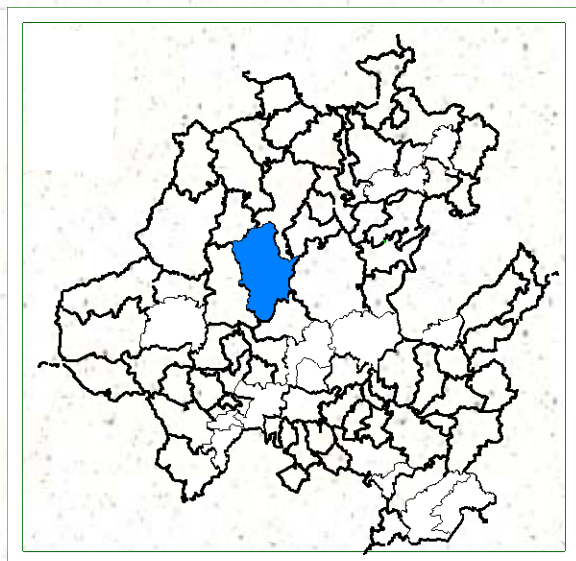
CULTIVOS	SUPERFICIE SEMBRADA (Ha)	SUPERFICIE COSECHADA (Ha)	PRODUCCION OBTENIDA (Ton)	VALOR DE LA PRODUCCION (\$ pesos)
AVENA FORRAJERA EN VERDE	10.00	10.00	190.00	24,320.00
CEBADA FORRAJERA EN VERDE	102.00	102.00	736.00	92,180.00
FRIJOL	206.00	206.00	82.00	497,500.00
MAIZ GRANO	1,509.00	1,509.00	1,513.00	3,177,300.00
NABO FORRAJERO	2.00	2.00	22.00	13,200.00
Total	1,829.00	1,829.00	2,543.00	3,804,500.00
CULTIVOS PERENNES				
ALFALFA VERDE	696.00	696.00	65,682.00	8,210,250.00
PASTOS Y PRADERAS EN VERDE	10.00	10.00	986.00	123,250.00
Total	706.00	706.00	66,668.00	8,333,500.00



GANADERIA

Carne en Canal	Producción (Ton)	Precio (\$/Kg)	Valor de la Producción (\$ Pesos)
AVE CARNE ENGORDA	163.66	19.26	3,151,540.00
AVE CARNE GANADO DE DESECHO	4.95	17.08	84,520.00
BOVINO CARNE ENGORDA	301.00	31.63	9,519,000.00
BOVINO CARNE GANADO DE DESECHO	15.13	26.08	394,560.00
CAPRINO CARNE SIN DESGLOSE	9.05	45.00	407,250.00
CONEJO CARNE SIN DESGLOSE	0.85	25.306	21510
GUAJOLOTE CARNE SIN DESGLOSE	17.50	30.40	532,000.00
OVINO CARNE SIN DESGLOSE	76.28	53.34	4,068,840.00
PORCINO CARNE ENGORDA	184.60	29.25	5,399,400.00
PORCINO CARNE GANADO DE DESECHO	17.47	24.26	423,780.00
TOTAL	790.49		24,002,400.00
Leche			
BOVINO LECHE FAMILIAR	3,410,300.00	3.51	11,964,050.00
BOVINO LECHE SEMIESPECIALIZADO	1,695,100.00	3.58	6,075,360.00
TOTAL	5,105,400.00		18,039,410.00





POBLACION		% REFERENTE A:	
POBLACION TOTAL:	16,943	0.76%	ESTADO
POBLACION MASCULINA:	8,184	48.30%	MUNICIPIO
POBLACION FEMENINA:	8,759	51.70%	MUNICIPIO
POBLACION DE MAS DE 18 AÑOS:	9,130	53.89%	MUNICIPIO
POBLACION DISCAPACITADA:	453	2.67%	
MUJERES JEFAS DE FAMILIA:	3,138	18.52%	
POBLACION RURAL:	16,382	96.69%	MUNICIPIO
TOTAL DE HOGARES:	3,683		
POBLACION ECONOMICAMENTE ACTIVA:	3,696	21.81%	MUNICIPIO
POBLACION OCUPADA EN EL SECTOR PRIMARIO:	1,523	41.21%	POBLACION ECONOMICAMENTE ACTIVA
POBLACION OCUPADA EN EL SECTOR SECUNDARIO:	1,077	29.14%	POBLACION ECONOMICAMENTE ACTIVA
POBLACION OCUPADA EN EL SECTOR TERCIARIO:	942	25.49%	POBLACION ECONOMICAMENTE ACTIVA
NUMERO DE LOCALIDADES:	93		
MARGINALIDAD:	Alta		

USO DEL SUELO		(Ha.)
SUPERFICIE DE USO AGRICOLA	RIEGO	846
	TEMPORAL	5,486
	TOTAL	6,332
SUPERFICIE DE USO PECUARIO (GANADERIA)	PASTISALES (PRADERAS)	5,374
	PASTISALES (AGOSTADERO)	0
	MATORRALES	19,941
	TOTAL	25,315
SUPERFICIE DE USO FORESTAL	BOSQUE	8,875
	SELVA	0
	TOTAL	8,875
SUPERFICIE DE OTRO USOS	CUERPOS DE AGUA	287
	ZONAS URBANAS	3,730
	CAMINOS	861
	INSTALACIONES	172
	OTROS	688
TOTAL	5,738	
SUPERFICIE TOTAL		46,260



AGRICULTURA

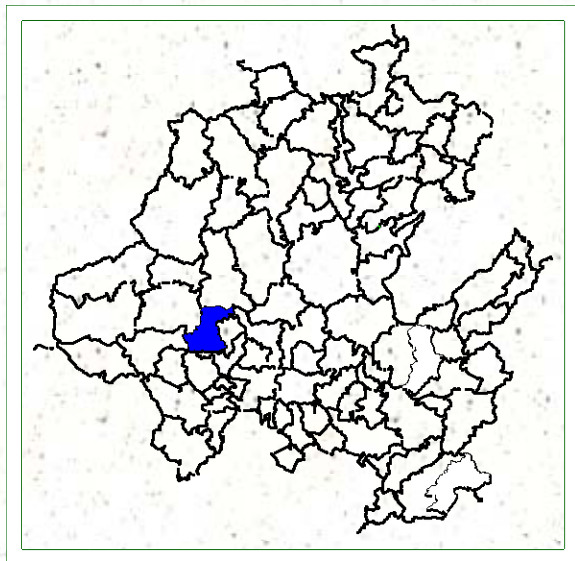
CULTIVOS	SUPERFICIE SEMBRADA (Ha)	SUPERFICIE COSECHADA (Ha)	PRODUCCION OBTENIDA (Ton)	VALOR DE LA PRODUCCION (\$ pesos)
AVENA FORRAJERA EN VERDE	82.00	82.00	680.00	85,120.00
CALABACITA	5.00	5.00	35.00	143,500.00
CEBADA FORRAJERA EN VERDE	150.00	150.00	1,050.00	136,500.00
FRIJOL	435.00	435.00	172.00	1,092,000.00
MAIZ GRANO	1,474.00	787.00	1,586.00	3,330,600.00
Total	2,146.00	1,459.00	3,523.00	4,787,720.00
CULTIVOS PERENNES				
ALFALFA VERDE	590.00	590.00	59,513.00	7,558,151.00
MAGUEY PULQUERO (MILES DE LTS.)	984.00	800.00	132,000.00	396,000,000.00
TUNA	193.00	193.00	869.00	1,173,150.00
Total	1,767.00	1,583.00	192,382.00	404,731,301.00



GANADERIA

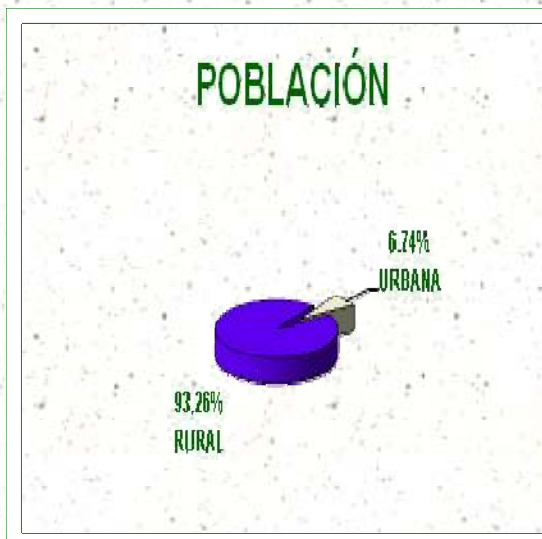
Carne en Canal	Producción (Ton)	Precio (\$/Kg)	Valor de la Producción (\$ Pesos)
AVE CARNE GANADO DE DESECHO	4.30	16.67	71,695.00
BOVINO CARNE ENGORDA	196.30	31.17	6,119,300.00
BOVINO CARNE GANADO DE DESECHO	10.16	24.94	253,390.00
CAPRINO CARNE SIN DESGLOSE	61.10	43.88	2,681,100.00
CONEJO CARNE SIN DESGLOSE	0.92	26.99	24,830.00
GUAJOLOTE CARNE SIN DESGLOSE	10.28	29.90	307,400.00
OVINO CARNE SIN DESGLOSE	127.60	52.52	6,701,200.00
PORCINO CARNE ENGORDA	92.70	28.58	2,649,400.00
PORCINO CARNE GANADO DE DESECHO	8.91	24.26	216,170.00
TOTAL	512.27		19,024,485.00
Leche			
BOVINO LECHE FAMILIAR	3,317,000.00	3.58	11,859,700.00
BOVINO LECHE SEMIESPECIALIZADO	2,260,000.00	3.57	8,076,500.00
CAPRINO LECHE SIN DESGLOSE	2,100.00	3.63	7,620.00
TOTAL	5,579,100.00		19,943,820.00





POBLACION		% REFERENTE A:	
POBLACION TOTAL:	15,069	0.67%	ESTADO
POBLACION MASCULINA:	7,290	48.38%	MUNICIPIO
POBLACION FEMENINA:	7,779	51.62%	MUNICIPIO
POBLACION DE MAS DE 18 AÑOS:	8,053	53.44%	MUNICIPIO
POBLACION DISCAPACITADA:	334	2.22%	
MUJERES JEFAS DE FAMILIA:	2,826	18.75%	
POBLACION RURAL:	14,054	93.26%	MUNICIPIO
TOTAL DE HOGARES:	3,227		
POBLACION ECONOMICAMENTE ACTIVA:	3,733	24.77%	MUNICIPIO
POBLACION OCUPADA EN EL SECTOR PRIMARIO:	1,803	48.30%	POBLACION ECONOMICAMENTE ACTIVA
POBLACION OCUPADA EN EL SECTOR SECUNDARIO:	836	22.39%	POBLACION ECONOMICAMENTE ACTIVA
POBLACION OCUPADA EN EL SECTOR TERCIARIO:	936	25.07%	POBLACION ECONOMICAMENTE ACTIVA
NUMERO DE LOCALIDADES:	26		
MARGINALIDAD:	Media		

USO DEL SUELO		(Ha.)
SUPERFICIE DE USO AGRICOLA	RIEGO	6,191
	TEMPORAL	2,017
	TOTAL	8,208
SUPERFICIE DE USO PECUARIO (GANADERIA)	PASTISALES (PRADERAS)	949
	PASTISALES (AGOSTADERO)	1,945
	MATORRALES	5,056
	TOTAL	7,950
SUPERFICIE DE USO FORESTAL	BOSQUE	0
	SELVA	0
	TOTAL	0
SUPERFICIE DE OTRO USOS	CUERPOS DE AGUA	0
	ZONAS URBANAS	2,350
	CAMINOS	2,560
	INSTALACIONES	16
	OTROS	2,046
	TOTAL	6,972
SUPERFICIE TOTAL		23,130



AGRICULTURA

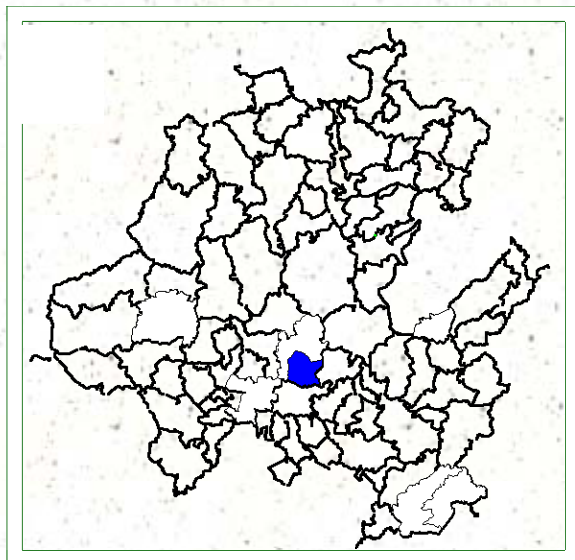
CULTIVOS	SUPERFICIE SEMBRADA (Ha)	SUPERFICIE COSECHADA (Ha)	PRODUCCION OBTENIDA (Ton)	VALOR DE LA PRODUCCION (\$ pesos)
AVENA FORRAJERA EN VERDE	75.00	75.00	1,640.00	209,920.00
CALABACITA	109.00	109.00	981.00	4,414,500.00
CEBADA FORRAJERA EN VERDE	12.00	12.00	264.00	34,848.00
CHILE VERDE	58.00	58.00	290.00	1,885,000.00
CILANTRO SEMILLA	14.00	14.00	28.00	224,000.00
FRIJOL	570.00	570.00	435.00	2,836,000.00
HABA VERDE	10.00	10.00	70.00	210,000.00
MAIZ GRANO	3,505.00	3,505.00	20,635.00	43,333,500.00
NABO FORRAJERO	66.00	66.00	868.00	450,800.00
TOMATE VERDE	151.00	151.00	1,057.00	6,764,800.00
TRIGO GRANO	22.00	17.00	77.00	123,200.00
Total	4,592.00	4,587.00	26,345.00	60,486,568.00
CULTIVOS PERENNES				
AGUACATE	6.00	6.00	42.00	252,000.00
ALFALFA VERDE	904.00	904.00	94,251.00	12,158,379.00
DURAZNO	30.00	4.00	12.00	120,000.00
GRANADA	18.00	15.00	180.00	540,000.00
HIGO	18.00	18.00	144.00	576,000.00
NUEZ	9.00	9.00	25.00	575,000.00
Total	985.00	956.00	94,654.00	14,221,379.00



GANADERIA

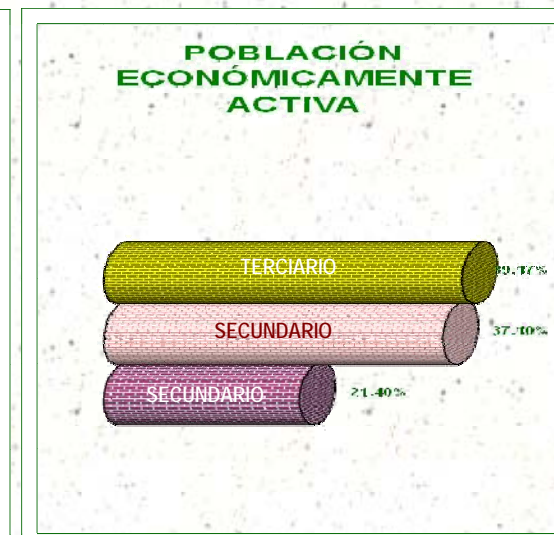
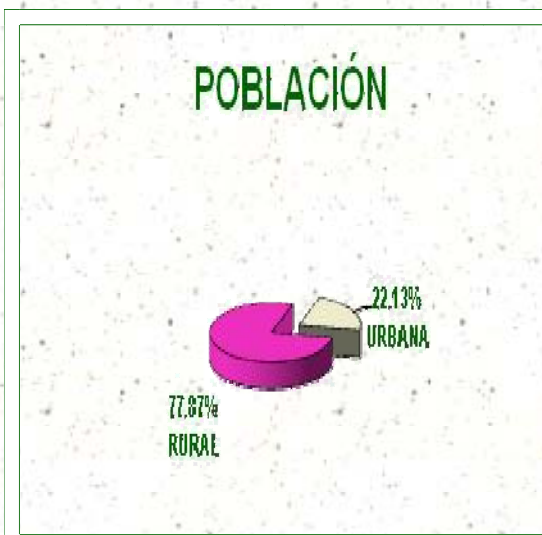
Carne en Canal	Producción (Ton)	Precio (\$/Kg)	Valor de la Producción (\$ Pesos)
AVE CARNE ENGORDA	35.50	19.24	682,900.00
AVE CARNE GANADO DE DESECHO	3.20	17.09	54,680.00
BOVINO CARNE ENGORDA	307.00	31.58	9,696,000.00
BOVINO CARNE GANADO DE DESECHO	15.92	25.62	407,800.00
CAPRINO CARNE SIN DESGLOSE	10.67	45.38	484,180.00
CONEJO CARNE SIN DESGLOSE	5.96	25.17	150,000.00
GUAJOLOTE CARNE SIN DESGLOSE	13.10	30.46	399,000.00
OVINO CARNE SIN DESGLOSE	58.60	54.00	3,164,400.00
PORCINO CARNE ENGORDA	197.00	30.00	5,910,000.00
PORCINO CARNE GANADO DE DESECHO	18.65	25.00	466,250.00
TOTAL	665.60		21,415,210.00
Leche			
BOVINO LECHE FAMILIAR	2,560,000.00	3.58	9,153,000.00
BOVINO LECHE SEMIESPECIALIZADO	1,830,000.00	3.50	6,405,000.00
TOTAL	4,390,000.00		15,558,000.00







POBLACION		% REFERENTE A:	
POBLACION TOTAL:	14,223	0.64%	ESTADO
POBLACION MASCULINA:	6,817	47.93%	MUNICIPIO
POBLACION FEMENINA:	7,406	52.07%	MUNICIPIO
POBLACION DE MAS DE 18 AÑOS:	8,002	56.26%	MUNICIPIO
POBLACION DISCAPACITADA:	261	1.84%	
MUJERES JEFAS DE FAMILIA:	2,449	17.22%	
POBLACION RURAL:	11,075	77.87%	MUNICIPIO
TOTAL DE HOGARES:	2,970		
POBLACION ECONOMICAMENTE ACTIVA:	3,561	25.04%	MUNICIPIO
POBLACION OCUPADA EN EL SECTOR PRIMARIO:	762	21.40%	POBLACION ECONOMICAMENTE ACTIVA
POBLACION OCUPADA EN EL SECTOR SECUNDARIO:	1,321	37.10%	POBLACION ECONOMICAMENTE ACTIVA
POBLACION OCUPADA EN EL SECTOR TERCIARIO:	1,395	39.17%	POBLACION ECONOMICAMENTE ACTIVA
NUMERO DE LOCALIDADES:	22		
MARGINALIDAD:	Media		

USO DEL SUELO		(Ha.)
SUPERFICIE DE USO AGRICOLA	RIEGO	1,006
	TEMPORAL	5,390
	TOTAL	6,396
SUPERFICIE DE USO PECUARIO (GANADERIA)	PASTISALES (PRADERAS)	0
	PASTISALES (AGOSTADERO)	2,752
	MATORRALES	1,850
	TOTAL	4,602
SUPERFICIE DE USO FORESTAL	BOSQUE	901
	SELVA	0
	TOTAL	901
SUPERFICIE DE OTRO USOS	CUERPOS DE AGUA	4
	ZONAS URBANAS	430
	CAMINOS	68
	INSTALACIONES	3
	OTROS	186
TOTAL	691	
SUPERFICIE TOTAL		12,590



AGRICULTURA

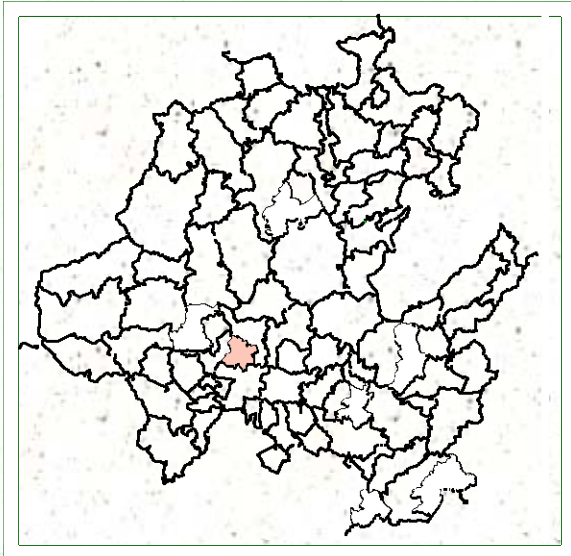
CULTIVOS	SUPERFICIE SEMBRADA (Ha)	SUPERFICIE COSECHADA (Ha)	PRODUCCION OBTENIDA (Ton)	VALOR DE LA PRODUCCION (\$ pesos)
AVENA FORRAJERA EN VERDE	100.00	100.00	900.00	108,000.00
CALABACITA	4.00	4.00	48.00	192,000.00
CEBADA FORRAJERA EN VERDE	69.00	69.00	552.00	69,000.00
CHILE VERDE	1.00	1.00	8.00	52,000.00
COLIFLOR	1.00	1.00	28.00	106,400.00
FRIJOL	547.00	327.00	251.00	1,515,000.00
HABA VERDE	1.00	1.00	7.00	21,000.00
MAIZ GRANO	2,237.00	1,477.00	5,750.00	12,075,000.00
PEPINO	1.00	1.00	16.00	44,800.00
TOMATE ROJO (JITOMATE)	1.00	1.00	16.00	152,000.00
TOMATE VERDE	2.00	2.00	16.00	104,000.00
Total	2,964.00	1,984.00	7,592.00	14,439,200.00
CULTIVOS PERENNES				
ALFALFA VERDE	140.00	140.00	13,457.00	1,695,582.00
DURAZNO	12.00	5.00	35.00	210,000.00
MAGUEY PULQUERO (MILES DE LTS.)	11.00	1.00	220.00	660,000.00
NOPALITOS	24.00	24.00	3,000.00	14,400,000.00
TUNA	184.00	184.00	2,220.00	3,036,000.00
Total	371.00	354.00	18,932.00	20,001,582.00



GANADERIA

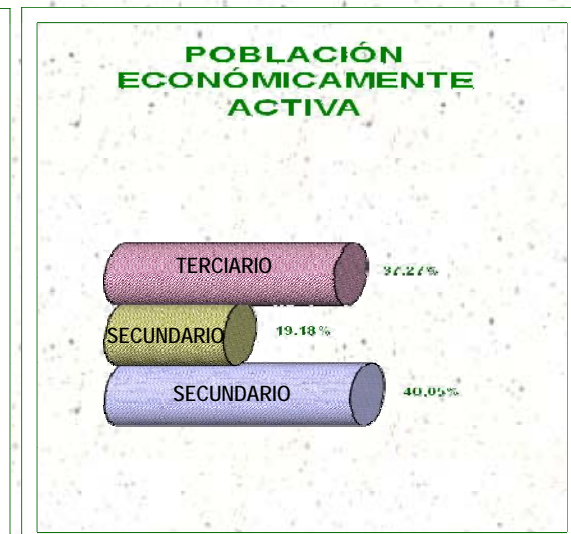
Carne en Canal	Producción (Ton)	Precio (\$/Kg)	Valor de la Producción (\$ Pesos)
AVE CARNE ENGORDA	129.24	19.34	2,499,330.00
AVE CARNE GANADO DE DESECHO	4.25	16.76	71,240.00
BOVINO CARNE ENGORDA	275.01	31.29	8,605,920.00
BOVINO CARNE GANADO DE DESECHO	16.40	25.31	415,030.00
CAPRINO CARNE SIN DESGLOSE	20.72	44.33	918,460.00
CONEJO CARNE SIN DESGLOSE	1.04	25.83	26,860.00
GUAJOLOTE CARNE SIN DESGLOSE	9.16	30.33	277,820.00
OVINO CARNE SIN DESGLOSE	63.32	52.81	3,344,160.00
PORCINO CARNE ENGORDA	111.32	29.53	3,287,300.00
PORCINO CARNE GANADO DE DESECHO	10.76	24.51	263,750.00
TOTAL	641.22		19,709,870.00
Leche			
BOVINO LECHE FAMILIAR	1,157,000.00	3.50	4,049,500.00
BOVINO LECHE SEMIESPECIALIZADO	814,000.00	3.51	2,856,000.00
CAPRINO LECHE SIN DESGLOSE	1,200.00	3.58	4,300.00
TOTAL	1,972,200.00		6,909,800.00





POBLACION		% REFERENTE A:	
POBLACION TOTAL:	28,492	1.27%	ESTADO
POBLACION MASCULINA:	13,433	47.15%	MUNICIPIO
POBLACION FEMENINA:	15,059	52.85%	MUNICIPIO
POBLACION DE MAS DE 18 AÑOS:	16,134	56.63%	MUNICIPIO
POBLACION DISCAPACITADA:	415	1.46%	
MUJERES JEFAS DE FAMILIA:	6,403	22.47%	
POBLACION RURAL:	10,178	35.72%	MUNICIPIO
TOTAL DE HOGARES:	6,316		
POBLACION ECONOMICAMENTE ACTIVA:	2,769	9.72%	MUNICIPIO
POBLACION OCUPADA EN EL SECTOR PRIMARIO:	1,109	40.05%	POBLACION ECONOMICAMENTE ACTIVA
POBLACION OCUPADA EN EL SECTOR SECUNDARIO:	531	19.18%	POBLACION ECONOMICAMENTE ACTIVA
POBLACION OCUPADA EN EL SECTOR TERCIARIO:	1,032	37.27%	POBLACION ECONOMICAMENTE ACTIVA
NUMERO DE LOCALIDADES:	33		
MARGINALIDAD:	Baja		

USO DEL SUELO		(Ha.)
SUPERFICIE DE USO AGRICOLA	IRIEGO	7,879
	TEMPORAL	890
	TOTAL	8,769
SUPERFICIE DE USO PECUARIO (GANADERIA)	PASTISALES (PRADERAS)	0
	PASTISALES (AGOSTADERO)	79
	MATORRALES	30
	TOTAL	109
SUPERFICIE DE USO FORESTAL	BOSQUE	0
	SELVA	0
	TOTAL	0
SUPERFICIE DE OTRO USOS	CUERPOS DE AGUA	2
	ZONAS URBANAS	500
	CAMINOS	84
	INSTALACIONES	5
	OTROS	41
	TOTAL	632
SUPERFICIE TOTAL		9,510



AGRICULTURA

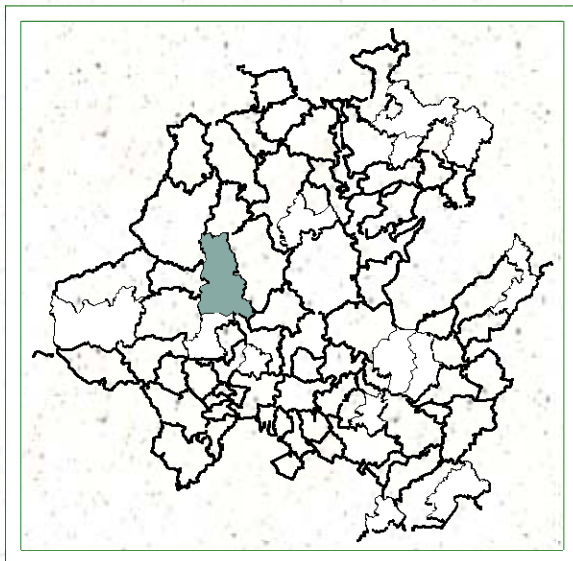
CULTIVOS	SUPERFICIE SEMBRADA (Ha)	SUPERFICIE COSECHADA (Ha)	PRODUCCION OBTENIDA (Ton)	VALOR DE LA PRODUCCION (\$ pesos)
AVENA FORRAJERA EN VERDE	101.00	101.00	1,517.00	191,010.00
CALABACITA	218.00	210.00	2,730.00	10,920,000.00
CEBADA FORRAJERA EN VERDE	261.00	261.00	5,046.00	675,410.00
CHILE VERDE	223.00	220.00	2,530.00	16,951,000.00
CHILE VERDE MORRON	41.00	39.00	702.00	6,318,000.00
COLIFLOR	4.00	4.00	100.00	380,000.00
FRIJOL	682.00	632.00	1,955.00	12,747,000.00
MAIZ GRANO	2,702.00	2,352.00	18,163.00	38,142,300.00
NABO FORRAJERO	2.00	2.00	27.00	15,830.00
PASTOS Y PRADERAS EN VERDE	3.00	3.00	222.00	28,860.00
PEPINO	6.00	6.00	96.00	268,800.00
SORGO GRANO	57.00	57.00	228.00	342,000.00
TOMATE VERDE	13.00	13.00	130.00	832,000.00
TRIGO GRANO	23.00	23.00	115.00	184,000.00
Total	4,336.00	3,923.00	33,561.00	87,996,210.00
CULTIVOS PERENNES				
AGAVE	1.00	0.00	0.00	0.00
ALFALFA VERDE	2,198.00	2,198.00	248,594.00	32,814,408.00
MAGUEY PULQUERO (MILES DE LTS.)	21.00	4.00	760.00	2,280,000.00
PASTOS Y PRADERAS EN VERDE	158.00	158.00	20,126.00	2,616,380.00
TUNA	5.00	3.00	33.00	44,550.00
Total	2,383.00	2,363.00	269,513.00	37,755,338.00



GANADERIA

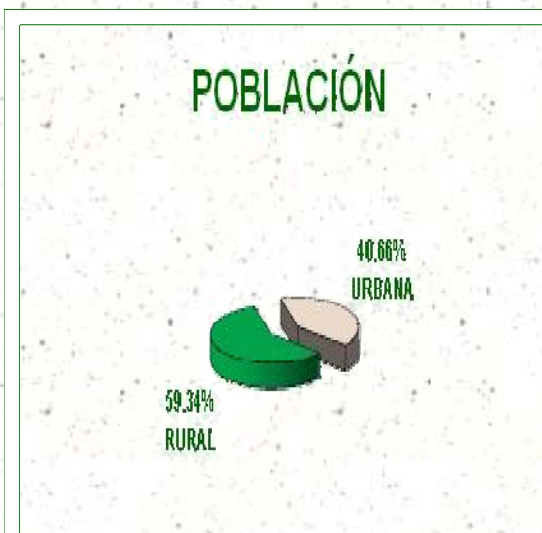


Carne en Canal	Producción (Ton)	Precio (\$/Kg)	Valor de la Producción (\$ Pesos)
AVE CARNE GANADO DE DESECHO	11.62	17.09	198,540.00
BOVINO CARNE ENGORDA	132.07	31.96	4,220,790.00
BOVINO CARNE GANADO DE DESECHO	6.83	25.87	176,705.00
CAPRINO CARNE SIN DESGLOSE	7.11	45.23	321,565.00
CONEJO CARNE SIN DESGLOSE	1.51	26.07	39,360.00
GUAJOLOTE CARNE SIN DESGLOSE	16.67	30.70	511,790.00
OVINO CARNE SIN DESGLOSE	75.56	54.17	4,092,870.00
PORCINO CARNE ENGORDA	229.68	29.42	6,758,000.00
PORCINO CARNE GANADO DE DESECHO	21.59	24.50	528,840.00
TOTAL	502.64		16,848,460.00
Leche			
BOVINO LECHE FAMILIAR	5,487,000.00	3.49	19,159,500.00
BOVINO LECHE SEMIESPECIALIZADO	3,988,000.00	3.50	13,958,000.00
TOTAL	9,475,000.00		33,117,500.00



POBLACION		% REFERENTE A:	
POBLACION TOTAL:	75,833	3.39%	ESTADO
POBLACION MASCULINA:	35,499	46.81%	MUNICIPIO
POBLACION FEMENINA:	40,334	53.19%	MUNICIPIO
POBLACION DE MAS DE 18 AÑOS:	40,914	53.95%	MUNICIPIO
POBLACION DISCAPACITADA:	1,486	1.96%	
MUJERES JEFAS DE FAMILIA:	16,410	21.64%	
POBLACION RURAL:	45,002	59.34%	MUNICIPIO
TOTAL DE HOGARES:	16,506		
POBLACION ECONOMICAMENTE ACTIVA:	12,146	16.02%	MUNICIPIO
POBLACION OCUPADA EN EL SECTOR PRIMARIO:	6,003	49.42%	POBLACION ECONOMICAMENTE ACTIVA
POBLACION OCUPADA EN EL SECTOR SECUNDARIO:	2,393	19.70%	POBLACION ECONOMICAMENTE ACTIVA
POBLACION OCUPADA EN EL SECTOR TERCIARIO:	3,329	27.41%	POBLACION ECONOMICAMENTE ACTIVA
NUMERO DE LOCALIDADES:	103		
MARGINALIDAD:	Media		

USO DEL SUELO		(Ha.)
SUPERFICIE DE USO AGRICOLA	RIEGO	15,766
	TEMPORAL	2,630
	TOTAL	18,396
SUPERFICIE DE USO PECUARIO (GANADERIA)	PASTISALES (PRADERAS)	225
	PASTISALES (AGOSTADERO)	0
	MATORRALES	20,191
	TOTAL	20,416
SUPERFICIE DE USO FORESTAL	BOSQUE	1,735
	SELVA	0
	TOTAL	1,735
SUPERFICIE DE OTRO USOS	CUERPOS DE AGUA	3,040
	ZONAS URBANAS	9,642
	CAMINOS	1,520
	INSTALACIONES	1,064
	OTROS	717
	TOTAL	15,983
	SUPERFICIE TOTAL	56,530



AGRICULTURA

CULTIVOS	SUPERFICIE SEMBRADA (Ha)	SUPERFICIE COSECHADA (Ha)	PRODUCCION OBTENIDA (Ton)	VALOR DE LA PRODUCCION (\$ pesos)
AVENA FORRAJERA EN VERDE	257.00	257.00	4,986.00	666,768.00
CALABACITA	187.00	187.00	1,870.00	7,854,000.00
CEBADA FORRAJERA EN VERDE	16.00	16.00	196.00	25,732.00
CHILE VERDE	94.00	94.00	557.00	3,690,100.00
FRIJOL	675.00	675.00	431.00	2,875,800.00
HABA GRANO	40.00	40.00	40.00	200,000.00
MAIZ GRANO	3,960.00	3,960.00	25,585.00	53,728,500.00
NABO FORRAJERO	16.00	16.00	209.00	105,850.00
TOMATE ROJO (JITOMATE)	20.00	20.00	280.00	2,716,000.00
TOMATE VERDE	344.00	344.00	2,752.00	17,612,800.00
Total	5,609.00	5,609.00	36,906.00	89,475,550.00
CULTIVOS PERENNES				
ACEITUNA	17.00	7.00	20.00	140,000.00
AGUACATE	3.00	3.00	21.00	126,000.00
ALFALFA VERDE	6,655.00	6,655.00	721,269.00	93,043,701.00
DURAZNO	5.00	5.00	25.00	150,000.00
HIGO	9.00	9.00	81.00	324,000.00
MAGUEY PULQUERO (MILES DE LTS.)	105.00	50.00	8,250.00	24,750,000.00
MANZANA	58.00	40.00	588.00	4,116,000.00
NUEZ	8.00	8.00	20.00	500,000.00
PASTOS Y PRADERAS EN VERDE	50.00	50.00	5,618.00	707,868.00
TUNA	148.00	118.00	531.00	716,850.00
Total	7,058.00	6,945.00	736,423.00	124,574,419.00



GANADERIA

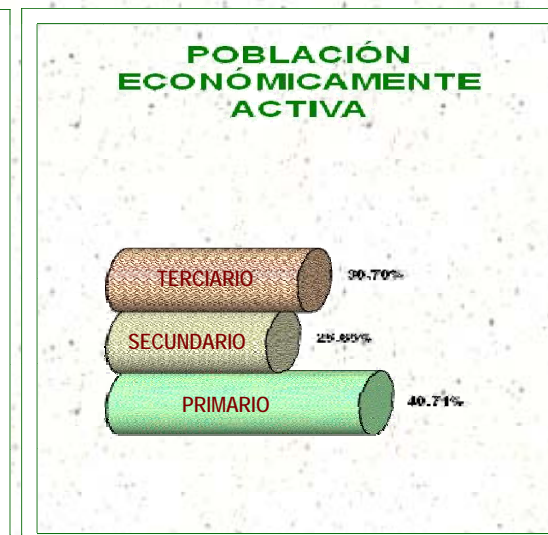
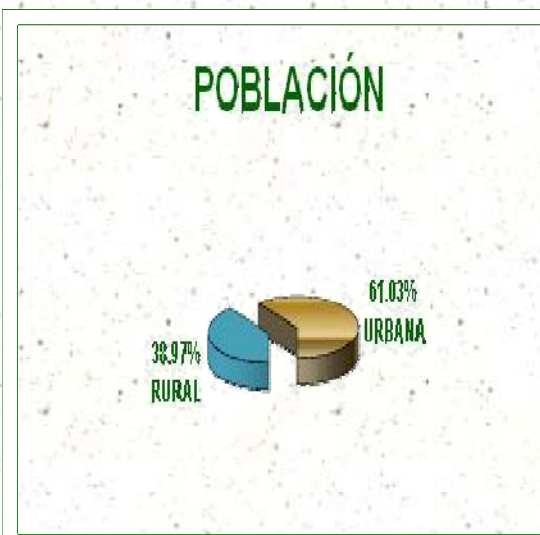


Carne en Canal	Producción (Ton)	Precio (\$/Kg)	Valor de la Producción (\$ Pesos)
AVE CARNE ENGORDA	1,680.50	20.60	34,610,000.00
AVE CARNE GANADO DE DESECHO	49.85	17.08	851,450.00
BOVINO CARNE ENGORDA	754.80	32.08	24,215,600.00
BOVINO CARNE GANADO DE DESECHO	39.30	25.69	1,009,700.00
CAPRINO CARNE SIN DESGLOSE	91.53	45.08	4,126,550.00
CONEJO CARNE SIN DESGLOSE	2.24	25.18	56,400.00
GUAJOLOTE CARNE SIN DESGLOSE	15.17	31.01	470,400.00
OVINO CARNE SIN DESGLOSE	356.20	52.05	18,538,800.00
PORCINO CARNE ENGORDA	414.40	30.00	12,432,000.00
PORCINO CARNE GANADO DE DESECHO	37.95	25.00	948,750.00
TOTAL	3,441.94		97,259,650.00
Leche			
BOVINO LECHE FAMILIAR	7,070,000.00	3.43	24,213,500.00
BOVINO LECHE SEMIESPECIALIZADO	5,432,000.00	3.42	18,556,800.00
CAPRINO LECHE SIN DESGLOSE	5,900.00	3.63	21,430.00
TOTAL	12,507,900.00		42,791,730.00



POBLACION		% REFERENTE A:	
POBLACION TOTAL:	35,065	1.57%	ESTADO
POBLACION MASCULINA:	16,691	47.60%	MUNICIPIO
POBLACION FEMENINA:	18,374	52.40%	MUNICIPIO
POBLACION DE MAS DE 18 AÑOS:	20,167	57.51%	MUNICIPIO
POBLACION DISCAPACITADA:	625	1.78%	
MUJERES JEFAS DE FAMILIA:	7,601	21.68%	
POBLACION RURAL:	13,665	38.97%	MUNICIPIO
TOTAL DE HOGARES:	7,842		
POBLACION ECONOMICAMENTE ACTIVA:	3,977	11.34%	MUNICIPIO
POBLACION OCUPADA EN EL SECTOR PRIMARIO:	1,619	40.71%	POBLACION ECONOMICAMENTE ACTIVA
POBLACION OCUPADA EN EL SECTOR SECUNDARIO:	1,020	25.65%	POBLACION ECONOMICAMENTE ACTIVA
POBLACION OCUPADA EN EL SECTOR TERCIARIO:	1,221	30.70%	POBLACION ECONOMICAMENTE ACTIVA
NUMERO DE LOCALIDADES:	30		
MARGINALIDAD:	Baja		

USO DEL SUELO		(Ha.)
SUPERFICIE DE USO AGRICOLA	RIEGO	8,649
	TEMPORAL	1,238
	TOTAL	9,887
SUPERFICIE DE USO PECUARIO (GANADERIA)	PASTISALES (PRADERAS)	2
	PASTISALES (AGOSTADERO)	1,215
	MATORRALES	1,935
	TOTAL	3,152
SUPERFICIE DE USO FORESTAL	BOSQUE	0
	SELVA	0
	TOTAL	0
SUPERFICIE DE OTRO USOS	CUERPOS DE AGUA	15
	ZONAS URBANAS	587
	CAMINOS	82
	INSTALACIONES	17
	OTROS	70
	TOTAL	771
SUPERFICIE TOTAL		13,810



AGRICULTURA

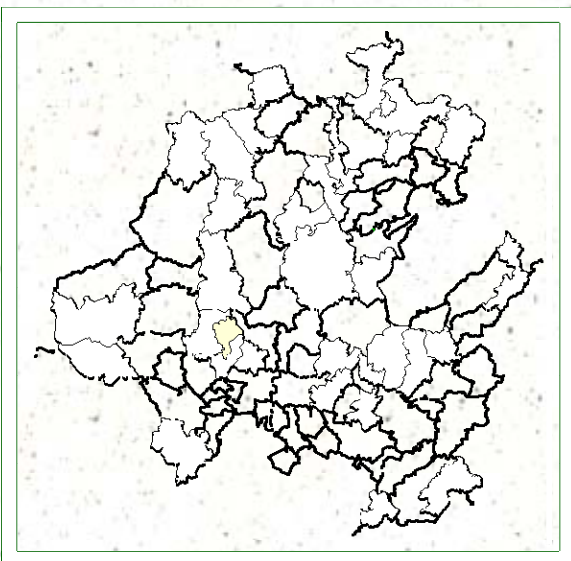
CULTIVOS CICLICOS	SUPERFICIE SEMBRADA (Ha)	SUPERFICIE COSECHADA (Ha)	PRODUCCION OBTENIDA (Ton)	VALOR DE LA PRODUCCION (\$ pesos)
AVENA FORRAJERA EN VERDE	23.00	23.00	506.00	65,912.00
CALABACITA	120.00	120.00	1,140.00	4,902,000.00
CEBADA FORRAJERA EN VERDE	130.00	130.00	2,490.00	333,990.00
CHILE VERDE	408.00	408.00	3,414.00	24,248,000.00
COLIFLOR	45.00	45.00	1,125.00	4,500,000.00
FRIJOL	1,213.00	1,213.00	1,810.00	13,037,600.00
MAIZ GRANO	3,629.00	3,629.00	28,651.00	60,167,100.00
NABO FORRAJERO	293.00	293.00	3,915.00	2,241,020.00
TOMATE VERDE	7.00	7.00	56.00	347,200.00
TRIGO GRANO	197.00	197.00	985.00	1,576,000.00
Total	6,065.00	6,065.00	44,092.00	111,418,822.00
CULTIVOS PERENNES				
ALFALFA VERDE	2,471.00	2,471.00	263,829.00	34,033,941.00
MAGUEY PULQUERO (MILES DE LTS.)	8.00	1.00	200.00	600,000.00
PASTOS Y PRADERAS EN VERDE	165.00	165.00	20,843.00	2,605,375.00
TUNA	25.00	5.00	25.00	32,500.00
Total	2,669.00	2,642.00		37,271,816.00



GANADERIA

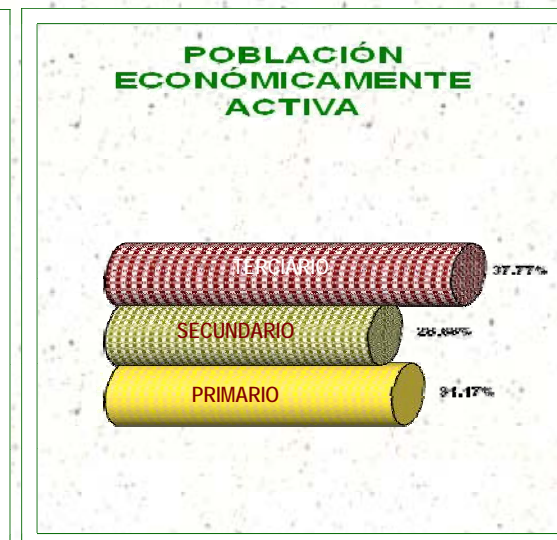
Carne en Canal	Producción (Ton)	Precio (\$/Kg)	Valor de la Producción (\$ Pesos)
AVE CARNE ENGORDA	50.70	20.82	1,055,800.00
AVE CARNE GANADO DE DESECHO	3.21	17.17	55,110.00
BOVINO CARNE ENGORDA	234.00	32.08	7,507,000.00
BOVINO CARNE GANADO DE DESECHO	12.60	26.57	334,800.00
CAPRINO CARNE SIN DESGLOSE	6.80	45.91	312,200.00
CONEJO CARNE SIN DESGLOSE	8.00	25.28	202,200.00
GUAJOLOTE CARNE SIN DESGLOSE	24.40	31.28	763,200.00
OVINO CARNE SIN DESGLOSE	90.50	54.08	4,894,000.00
PORCINO CARNE ENGORDA	216.00	30.00	6,480,000.00
PORCINO CARNE GANADO DE DESECHO	20.50	25.00	512,500.00
TOTAL	666.71		22,116,810.00
Leche			
BOVINO LECHE FAMILIAR	4,769,000.00	3.58	17,051,400.00
BOVINO LECHE SEMIESPECIALIZADO	3,470,000.00	3.50	12,145,000.00
TOTAL	8,239,000.00		29,196,400.00





POBLACION		% REFERENTE A:	
POBLACION TOTAL:	19,041	0.85%	ESTADO
POBLACION MASCULINA:	8,939	46.95%	MUNICIPIO
POBLACION FEMENINA:	10,102	53.05%	MUNICIPIO
POBLACION DE MAS DE 18 AÑOS:	11,180	58.72%	MUNICIPIO
POBLACION DISCAPACITADA:	341	1.79%	
MUJERES JEFAS DE FAMILIA:	4,240	22.27%	
POBLACION RURAL:	3,355	17.62%	MUNICIPIO
TOTAL DE HOGARES:	4,338		
POBLACION ECONOMICAMENTE ACTIVA:	924	4.85%	MUNICIPIO
POBLACION OCUPADA EN EL SECTOR PRIMARIO:	288	31.17%	POBLACION ECONOMICAMENTE ACTIVA
POBLACION OCUPADA EN EL SECTOR SECUNDARIO:	265	28.68%	POBLACION ECONOMICAMENTE ACTIVA
POBLACION OCUPADA EN EL SECTOR TERCIARIO:	349	37.77%	POBLACION ECONOMICAMENTE ACTIVA
NUMERO DE LOCALIDADES:	18		
MARGINALIDAD:	Muy Baja		

USO DEL SUELO		(Ha.)
SUPERFICIE DE USO AGRICOLA	RIEGO	2,487
	TEMPORAL	315
	TOTAL	2,802
SUPERFICIE DE USO PECUARIO (GANADERIA)	PASTISALES (PRADERAS)	5
	PASTISALES (AGOSTADERO)	4,813
	MATORRALES	889
	TOTAL	5,707
SUPERFICIE DE USO FORESTAL	BOSQUE	0
	SELVA	0
	TOTAL	0
SUPERFICIE DE OTRO USOS	CUERPOS DE AGUA	3
	ZONAS URBANAS	572
	CAMINOS	70
	INSTALACIONES	5
	OTROS	1,441
	TOTAL	2,091
SUPERFICIE TOTAL		10,600



AGRICULTURA

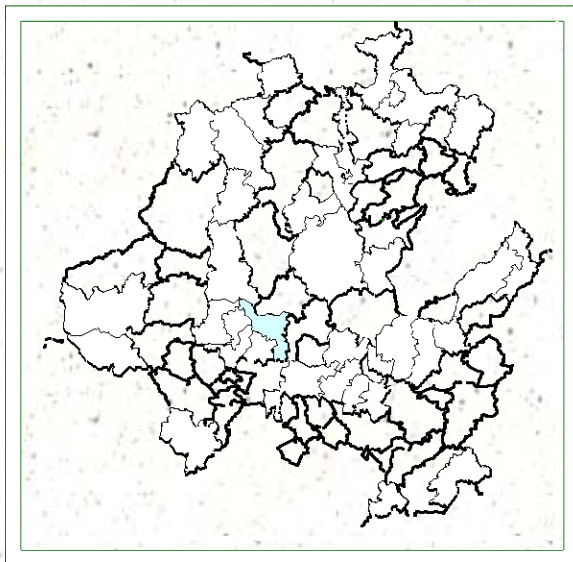
CULTIVOS CICLICOS	SUPERFICIE SEMBRADA (Ha)	SUPERFICIE COSECHADA (Ha)	PRODUCCION OBTENIDA (Ton)	VALOR DE LA PRODUCCION (\$ pesos)
AVENA FORRAJERA EN VERDE	27.00	27.00	594.00	78,408.00
CALABACITA	110.00	110.00	1,045.00	4,493,500.00
CEBADA FORRAJERA EN VERDE	109.00	109.00	1,249.00	166,990.00
CHILE VERDE	145.00	145.00	1,300.00	9,300,000.00
FRIJOL	115.00	115.00	225.00	1,665,500.00
MAIZ GRANO	1,063.00	1,063.00	8,501.00	17,852,100.00
NABO FORRAJERO	67.00	67.00	918.00	519,280.00
TOMATE ROJO (JITOMATE)	2.00	2.00	26.00	239,200.00
TOMATE VERDE	6.00	6.00	48.00	297,600.00
TRIGO GRANO	149.00	149.00	745.00	1,192,000.00
Total	1,793.00	1,793.00	14,651.00	35,804,578.00
CULTIVOS PERENNES				
ALFALFA VERDE	1,063.00	1,063.00	109,691.00	14,040,448.00
MAGUEY PULQUERO (MILES DE LTS.)	2.00	0.00	0.00	0.00
PASTOS Y PRADERAS EN VERDE	89.00	89.00	11,315.00	1,425,690.00
Total	1,154.00	1,152.00	121,006.00	15,466,138.00



GANADERIA

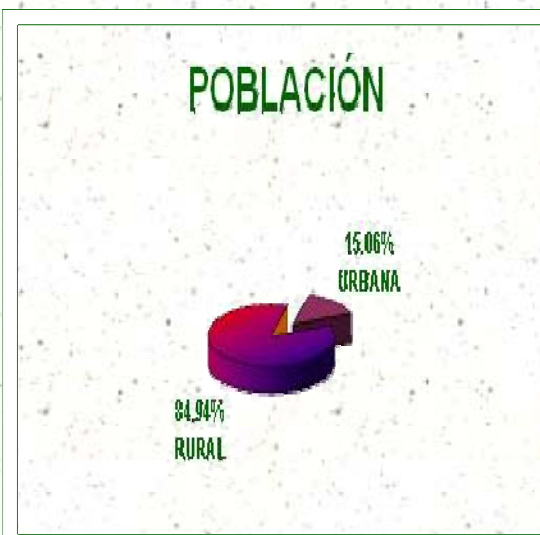
Carne en Canal	Producción (Ton)	Precio (\$/Kg)	Valor de la Producción (\$ Pesos)
AVE CARNE GANADO DE DESECHO	4.13	17.25	71,260.00
BOVINO CARNE ENGORDA	97.60	32.08	3,131,300.00
BOVINO CARNE GANADO DE DESECHO	5.00	26.52	132,600.00
CAPRINO CARNE SIN DESGLOSE	4.35	45.46	197,735.00
CONEJO CARNE SIN DESGLOSE	2.25	25.26	56,830.00
GUAJOLOTE CARNE SIN DESGLOSE	12.20	31.43	383,400.00
OVINO CARNE SIN DESGLOSE	64.00	54.08	3,461,300.00
PORCINO CARNE ENGORDA	205.00	30.00	6,150,000.00
PORCINO CARNE GANADO DE DESECHO	20.10	25.00	502,500.00
TOTAL	414.63		14,086,925.00
Leche			
BOVINO LECHE FAMILIAR	965,000.00	3.51	3,385,000.00
BOVINO LECHE SEMIESPECIALIZADO	725,000.00	3.50	2,537,500.00
TOTAL	1,690,000.00		5,922,500.00





POBLACION		% REFERENTE A:	
POBLACION TOTAL:	28,980	1.30%	ESTADO
POBLACION MASCULINA:	14,024	48.39%	MUNICIPIO
POBLACION FEMENINA:	14,956	51.61%	MUNICIPIO
POBLACION DE MAS DE 18 AÑOS:	16,631	57.39%	MUNICIPIO
POBLACION DISCAPACITADA:	530	1.83%	
MUJERES JEFAS DE FAMILIA:	5,065	17.48%	
POBLACION RURAL:	24,617	84.94%	MUNICIPIO
TOTAL DE HOGARES:	6,169		
POBLACION ECONOMICAMENTE ACTIVA:	8,064	27.83%	MUNICIPIO
POBLACION OCUPADA EN EL SECTOR PRIMARIO:	3,313	41.08%	POBLACION ECONOMICAMENTE ACTIVA
POBLACION OCUPADA EN EL SECTOR SECUNDARIO:	1,990	24.68%	POBLACION ECONOMICAMENTE ACTIVA
POBLACION OCUPADA EN EL SECTOR TERCIARIO:	2,580	31.99%	POBLACION ECONOMICAMENTE ACTIVA
NUMERO DE LOCALIDADES:	42		
MARGINALIDAD:	Media		

USO DEL SUELO		(Ha.)
SUPERFICIE DE USO AGRICOLA	RIEGO	7,105
	TEMPORAL	2,637
	TOTAL	9,742
SUPERFICIE DE USO PECUARIO (GANADERIA)	PASTISALES (PRADERAS)	0
	PASTISALES (AGOSTADERO)	2,291
	MATORRALES	4,660
	TOTAL	6,951
SUPERFICIE DE USO FORESTAL	BOSQUE	200
	SELVA	0
	TOTAL	200
SUPERFICIE DE OTRO USOS	CUERPOS DE AGUA	30
	ZONAS URBANAS	1,050
	CAMINOS	177
	INSTALACIONES	4
	OTROS	1,886
	TOTAL	3,147
SUPERFICIE TOTAL		20,040



AGRICULTURA

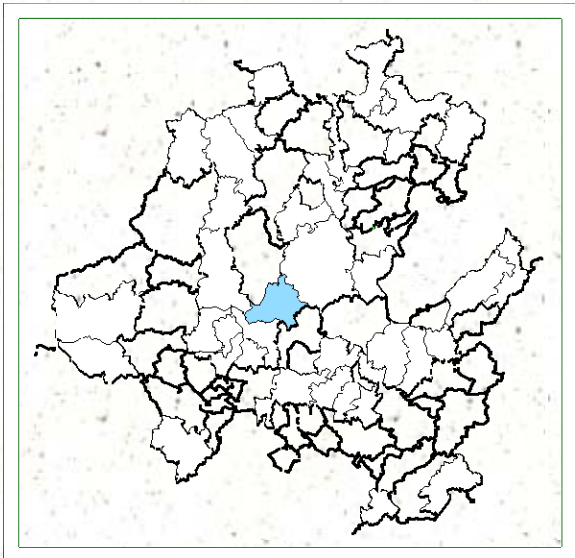
CULTIVOS CICLICOS	SUPERFICIE SEMBRADA (Ha)	SUPERFICIE COSECHADA (Ha)	PRODUCCION OBTENIDA (Ton)	VALOR DE LA PRODUCCION (\$ pesos)
AVENA FORRAJERA EN VERDE	62.00	62.00	932.00	117,560.00
CALABACITA	75.00	75.00	1,125.00	4,725,000.00
CEBADA FORRAJERA EN VERDE	140.00	140.00	1,944.00	256,167.00
CHILE VERDE	28.00	28.00	280.00	1,848,000.00
CILANTRO SEMILLA	3.00	3.00	6.00	48,000.00
FRIJOL	587.00	465.00	993.00	6,921,000.00
HABA VERDE	2.00	2.00	14.00	42,000.00
MAIZ GRANO	3,583.00	3,123.00	26,713.00	56,097,300.00
NABO FORRAJERO	6.00	6.00	78.00	42,900.00
PASTOS Y PRADERAS EN VERDE	1.00	1.00	74.00	9,620.00
PEPINO	10.00	10.00	160.00	480,000.00
TOMATE VERDE	38.00	38.00	399.00	2,633,400.00
Total	4,535.00	3,953.00	32,718.00	73,220,947.00
CULTIVOS PERENNES				
ALFALFA VERDE	3,491.00	3,491.00	377,866.00	49,122,580.00
MAGUEY PULQUERO (MILES DE LTS.)	9.00	1.00	187.00	561,000.00
NOPALITOS	3.00	3.00	405.00	1,944,000.00
PASTOS Y PRADERAS EN VERDE	78.00	78.00	9,128.00	1,141,000.00
TUNA	261.00	251.00	2,764.00	3,740,500.00
Total	3,842.00	3,824.00	390,350.00	56,509,080.00



GANADERIA



Carne en Canal	Producción (Ton)	Precio (\$/Kg)	Valor de la Producción (\$ Pesos)
AVE CARNE GANADO DE DESECHO	11.71	16.63	194,780.00
BOVINO CARNE ENGORDA	182.40	31.20	5,690,900.00
BOVINO CARNE GANADO DE DESECHO	10.22	25.80	263,720.00
CAPRINO CARNE SIN DESGLOSE	13.74	45.83	629,740.00
CONEJO CARNE SIN DESGLOSE	1.16	25.31	29,360.00
GUAJOLOTE CARNE SIN DESGLOSE	46.46	30.61	1,422,160.00
OVINO CARNE SIN DESGLOSE	127.09	54.17	6,883,920.00
PORCINO CARNE ENGORDA	277.40	29.50	8,182,100.00
PORCINO CARNE GANADO DE DESECHO	26.39	24.58	648,560.00
TOTAL	696.57		23,945,240.00
Leche			
BOVINO LECHE FAMILIAR	3,925,000.00	3.58	14,066,000.00
BOVINO LECHE SEMIESPECIALIZADO	2,816,000.00	3.58	10,092,600.00
TOTAL	6,741,000.00		24,158,600.00



POBLACION		% REFERENTE A:	
POBLACION TOTAL:	13,582	0.61%	ESTADO
POBLACION MASCULINA:	6,596	48.56%	MUNICIPIO
POBLACION FEMENINA:	6,986	51.44%	MUNICIPIO
POBLACION DE MAS DE 18 AÑOS:	7,810	57.50%	MUNICIPIO
POBLACION DISCAPACITADA:	386	2.84%	
MUJERES JEFAS DE FAMILIA:	2,548	18.76%	
POBLACION RURAL:	11,863	87.34%	MUNICIPIO
TOTAL DE HOGARES:	2,995		
POBLACION ECONOMICAMENTE ACTIVA:	3,615	26.62%	MUNICIPIO
POBLACION OCUPADA EN EL SECTOR PRIMARIO:	1,332	36.85%	POBLACION ECONOMICAMENTE ACTIVA
POBLACION OCUPADA EN EL SECTOR SECUNDARIO:	1,013	28.02%	POBLACION ECONOMICAMENTE ACTIVA
POBLACION OCUPADA EN EL SECTOR TERCIARIO:	1,171	32.39%	POBLACION ECONOMICAMENTE ACTIVA
NUMERO DE LOCALIDADES:	29		
MARGINALIDAD:	Media		

USO DEL SUELO		(Ha.)
SUPERFICIE DE USO AGRICOLA	RIEGO	4,044
	TEMPORAL	6,273
	TOTAL	10,317
SUPERFICIE DE USO PECUARIO (GANADERIA)	PASTISALES (PRADERAS)	0
	PASTISALES (AGOSTADERO)	4,230
	MATORRALES	6,766
	TOTAL	10,996
SUPERFICIE DE USO FORESTAL	BOSQUE	530
	SELVA	0
	TOTAL	530
SUPERFICIE DE OTRO USOS	CUERPOS DE AGUA	3
	ZONAS URBANAS	850
	CAMINOS	200
	INSTALACIONES	3
	OTROS	8,711
	TOTAL	9,767
SUPERFICIE TOTAL		31,610



AGRICULTURA

CULTIVOS CICLICOS	SUPERFICIE SEMBRADA (Ha)	SUPERFICIE COSECHADA (Ha)	PRODUCCION OBTENIDA (Ton)	VALOR DE LA PRODUCCION (\$ pesos)
AVENA FORRAJERA EN VERDE	146.00	146.00	1,694.00	208,180.00
CALABACITA	10.00	10.00	120.00	504,000.00
CEBADA FORRAJERA EN VERDE	136.00	136.00	1,760.00	228,000.00
FRIJOL	665.00	364.00	165.00	991,000.00
MAIZ GRANO	2,097.00	1,347.00	5,731.00	12,035,100.00
PEPINO	1.00	1.00	14.00	40,600.00
TOMATE VERDE	22.00	22.00	220.00	1,408,000.00
Total	3,077.00	2,026.00	9,704.00	15,414,880.00
CULTIVOS PERENNES				
AGAVE	7.00	0.00	0.00	0.00
ALFALFA VERDE	1,580.00	1,580.00	156,025.00	19,971,200.00
DURAZNO	2.00	2.00	14.00	84,000.00
MAGUEY PULQUERO (MILES DE LTS.)	12.00	2.00	350.00	1,050,000.00
PASTOS Y PRADERAS EN VERDE	3.00	3.00	295.00	36,285.00
TUNA	60.00	50.00	500.00	675,000.00
Total	1,664.00	1,637.00	157,184.00	21,816,485.00



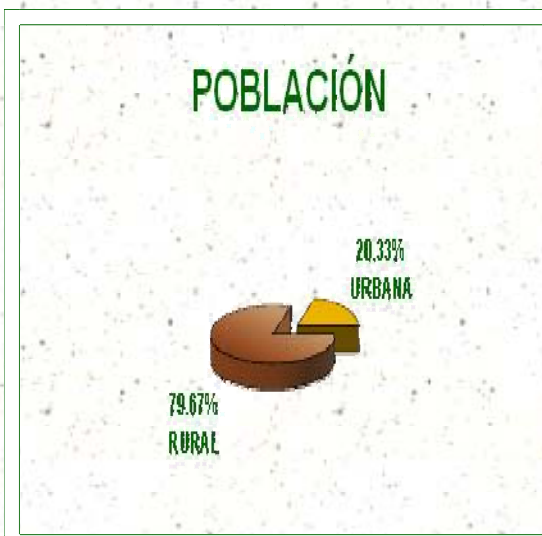

GANADERIA

Carne en Canal	Producción (Ton)	Precio (\$/Kg)	Valor de la Producción (\$ Pesos)
AVE CARNE ENGORDA	23.27	18.67	434,420.00
AVE CARNE GANADO DE DESECHO	1.06	17.31	18,350.00
BOVINO CARNE ENGORDA	330.40	31.54	10,421,050.00
BOVINO CARNE GANADO DE DESECHO	17.84	25.78	459,990.00
CAPRINO CARNE SIN DESGLOSE	18.49	45.26	836,790.00
CONEJO CARNE SIN DESGLOSE	1.87	25.37	47,450.00
GUAJOLOTE CARNE SIN DESGLOSE	9.24	31.16	287,900.00
OVINO CARNE SIN DESGLOSE	86.76	53.84	4,671,040.00
PORCINO CARNE ENGORDA	44.61	29.41	1,312,100.00
PORCINO CARNE GANADO DE DESECHO	4.36	24.58	107,050.00
TOTAL	537.90		18,596,140.00
Leche			
BOVINO LECHE FAMILIAR	1,985,000.00	3.58	7,113,600.00
BOVINO LECHE SEMIESPECIALIZADO	1,500,000.00	3.58	5,376,000.00
CAPRINO LECHE SIN DESGLOSE	1,200.00	3.63	4,360.00
TOTAL	3,486,200.00		12,493,960.00





POBLACION		% REFERENTE A:	
POBLACION TOTAL:	16,648	0.74%	ESTADO
POBLACION MASCULINA:	7,841	47.10%	MUNICIPIO
POBLACION FEMENINA:	8,807	52.90%	MUNICIPIO
POBLACION DE MAS DE 18 AÑOS:	9,307	55.90%	MUNICIPIO
POBLACION DISCAPACITADA:	365	2.19%	
MUJERES JEFAS DE FAMILIA:	4,017	24.13%	
POBLACION RURAL:	13,264	79.67%	MUNICIPIO
TOTAL DE HOGARES:	3,725		
POBLACION ECONOMICAMENTE ACTIVA:	2,740	16.46%	MUNICIPIO
POBLACION OCUPADA EN EL SECTOR PRIMARIO:	1,367	49.89%	POBLACION ECONOMICAMENTE ACTIVA
POBLACION OCUPADA EN EL SECTOR SECUNDARIO:	562	20.51%	POBLACION ECONOMICAMENTE ACTIVA
POBLACION OCUPADA EN EL SECTOR TERCIARIO:	666	24.31%	POBLACION ECONOMICAMENTE ACTIVA
NUMERO DE LOCALIDADES:	39		
MARGINALIDAD:	Media		



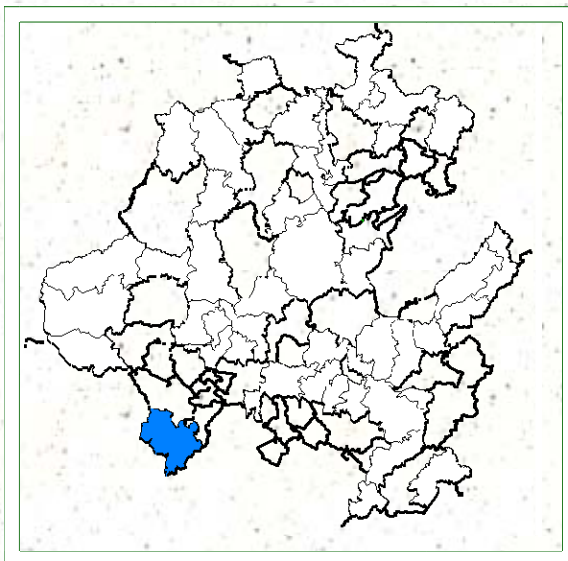
AGRICULTURA



GANADERIA

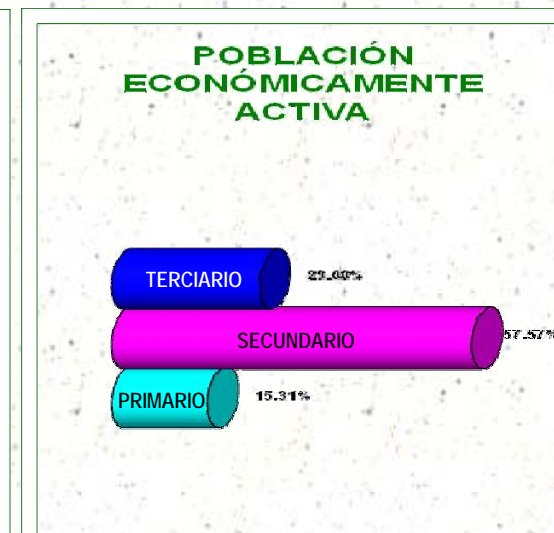
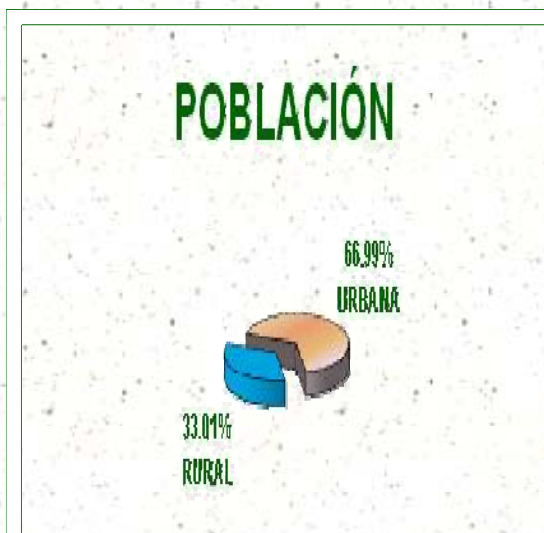


Carne en Canal	Producción (Ton)	Precio (\$/Kg)	Valor de la Producción (\$ Pesos)
AVE CARNE GANADO DE DESECHO	7.96	16.87	134,255.00
BOVINO CARNE ENGORDA	395.20	31.31	12,373,200.00
BOVINO CARNE GANADO DE DESECHO	20.62	25.40	523,710.00
CAPRINO CARNE SIN DESGLOSE	44.64	45.31	2,022,410.00
CONEJO CARNE SIN DESGLOSE	1.66	25.18	41,800.00
GUAJOLOTE CARNE SIN DESGLOSE	10.29	30.15	310,260.00
OVINO CARNE SIN DESGLOSE	118.74	53.45	6,346,720.00
PORCINO CARNE ENGORDA	215.20	28.94	6,227,600.00
PORCINO CARNE GANADO DE DESECHO	20.15	25.22	508,250.00
TOTAL	834.46		28,488,205.00
Leche			
BOVINO LECHE FAMILIAR	917,500.00	3.50	3,211,350.00
BOVINO LECHE SEMIESPECIALIZADO	640,000.00	3.57	2,283,000.00
CAPRINO LECHE SIN DESGLOSE	2,200.00	3.62	7,970.00
TOTAL	1,559,700.00		5,502,320.00



POBLACION		% REFERENTE A:	
POBLACION TOTAL:	67,858	3.04%	ESTADO*
POBLACION MASCULINA:	33,449	49.29%	MUNICIPIO
POBLACION FEMENINA:	34,409	50.71%	MUNICIPIO
POBLACION DE MAS DE 18 AÑOS:	39,085	57.60%	MUNICIPIO
POBLACION DISCAPACITADA:	1,285	1.89%	
MUJERES JEFAS DE FAMILIA:	9,799	14.44%	
POBLACION RURAL:	22,403	33.01%	MUNICIPIO
TOTAL DE HOGARES:	15,398		
POBLACION ECONOMICAMENTE ACTIVA:	7,539	11.11%	MUNICIPIO
POBLACION OCUPADA EN EL SECTOR PRIMARIO:	1,154	15.31%	POBLACION ECONOMICAMENTE ACTIVA
POBLACION OCUPADA EN EL SECTOR SECUNDARIO:	4,340	57.57%	POBLACION ECONOMICAMENTE ACTIVA
POBLACION OCUPADA EN EL SECTOR TERCIARIO:	1,785	23.68%	POBLACION ECONOMICAMENTE ACTIVA
NUMERO DE LOCALIDADES:	44		
MARGINALIDAD:	Muy Baja		

USO DEL SUELO		(Ha.)
SUPERFICIE DE USO AGRICOLA	RIEGO	2,112
	TEMPORAL	6,649
	TOTAL	8,761
SUPERFICIE DE USO PECUARIO (GANADERIA)	PASTISALES (PRADERAS)	8,384
	PASTISALES (AGOSTADERO)	19,522
	MATORRALES	0
	TOTAL	27,906
SUPERFICIE DE USO FORESTAL	BOSQUE	1,020
	SELVA	0
	TOTAL	1,020
SUPERFICIE DE OTRO USOS	CUERPOS DE AGUA	785
	ZONAS URBANAS	257
	CAMINOS	69
	INSTALACIONES	72
	OTROS	450
	TOTAL	1,633
SUPERFICIE TOTAL		39,320



AGRICULTURA

CULTIVOS	SUPERFICIE SEMBRADA (Ha)	SUPERFICIE COSECHADA (Ha)	PRODUCCION OBTENIDA (Ton)	VALOR DE LA PRODUCCION (\$ pesos)
AVENA FORRAJERA EN VERDE	900.00	900.00	8,100.00	1,028,700.00
CEBADA FORRAJERA EN VERDE	80.00	80.00	640.00	83,200.00
FRIJOL	2,527.00	2,527.00	1,478.00	9,421,800.00
MAIZ GRANO	4,390.00	4,390.00	15,480.00	32,508,000.00
TRIGO GRANO	650.00	650.00	488.00	780,800.00
Total	8,547.00	8,547.00	26,186.00	43,822,500.00
CULTIVOS PERENNES				
ALFALFA VERDE	75.00	75.00	8,123.00	1,047,867.00
MAGUEY PULQUERO (MILES DE LTS.)	15.00	0.00	0.00	0.00
PASTOS Y PRADERAS EN VERDE	5.00	5.00	613.00	77,238.00
Total	95.00	80.00	8,736.00	1,125,105.00



GANADERIA

Carne en Canal	Producción (Ton)	Precio (\$/Kg)	Valor de la Producción (\$ Pesos)
AVE CARNE ENGORDA	3,695.00	18.50	68,345,000.00
AVE CARNE GANADO DE DESECHO	113.00	17.18	1,941,000.00
BOVINO CARNE ENGORDA	821.00	32.00	26,272,000.00
BOVINO CARNE GANADO DE DESECHO	43.40	26.07	1,131,600.00
CAPRINO CARNE SIN DESGLOSE	12.45	44.34	551,980.00
CONEJO CARNE SIN DESGLOSE	2.30	25.17	57,900.00
GUAJOLOTE CARNE SIN DESGLOSE	25.60	29.77	762,200.00
OVINO CARNE SIN DESGLOSE	57.20	53.26	3,046,200.00
PORCINO CARNE ENGORDA	278.00	30.00	8,340,000.00
PORCINO CARNE GANADO DE DESECHO	25.00	25.04	626,000.00
TOTAL	5,072.95		111,073,880.00
Leche			
BOVINO LECHE FAMILIAR	3,570,000.00	3.58	12,794,000.00
BOVINO LECHE SEMIESPECIALIZADO	2,630,000.00	3.44	9,050,000.00
TOTAL	6,200,000.00		21,844,000.00





POBLACION		% REFERENTE A:
POBLACION TOTAL:	8,498	0.38% ESTADO*
POBLACION MASCULINA:	4,142	48.74% MUNICIPIO
POBLACION FEMENINA:	4,356	51.26% MUNICIPIO
POBLACION DE MAS DE 18 AÑOS:	5,089	59.88% MUNICIPIO
POBLACION DISCAPACITADA:	328	3.86%
MUJERES JEFAS DE FAMILIA:	1,561	18.37%
POBLACION RURAL:	7,706	90.68% MUNICIPIO
TOTAL DE HOGARES:	2,059	
POBLACION ECONOMICAMENTE ACTIVA:	2,191	25.78% MUNICIPIO
POBLACION OCUPADA EN EL SECTOR PRIMARIO:	657	29.99% POBLACION ECONOMICAMENTE ACTIVA
POBLACION OCUPADA EN EL SECTOR SECUNDARIO:	700	31.95% POBLACION ECONOMICAMENTE ACTIVA
POBLACION OCUPADA EN EL SECTOR TERCIARIO:	701	31.99% POBLACION ECONOMICAMENTE ACTIVA
NUMERO DE LOCALIDADES:	21	
MARGINALIDAD:	Media	

USO DEL SUELO		(Ha.)
SUPERFICIE DE USO AGRICOLA	RIEGO	1,766
	TEMPORAL	2,256
	TOTAL	4,022
SUPERFICIE DE USO PECUARIO (GANADERIA)	PASTISALES (PRADERAS)	0
	PASTISALES (AGOSTADERO)	12,608
	MATORRALES	0
	TOTAL	12,608
SUPERFICIE DE USO FORESTAL	BOSQUE	0
	SELVA	0
	TOTAL	0
SUPERFICIE DE OTRO USOS	CUERPOS DE AGUA	1,086
	ZONAS URBANAS	90
	CAMINOS	66
	INSTALACIONES	0
	OTROS	118
	TOTAL	1,360
SUPERFICIE TOTAL		17,990



AGRICULTURA

CULTIVOS	SUPERFICIE SEMBRADA (Ha)	SUPERFICIE COSECHADA (Ha)	PRODUCCION OBTENIDA (Ton)	VALOR DE LA PRODUCCION (\$ pesos)
AVENA FORRAJERA EN VERDE	22.00	22.00	440.00	56,520.00
CALABACITA	10.00	10.00	85.00	357,000.00
CEBADA FORRAJERA EN VERDE	36.00	36.00	294.00	37,776.00
CHILE VERDE	25.00	12.00	84.00	546,000.00
FRIJOL	743.00	721.00	317.00	2,045,800.00
HABA VERDE	1.00	1.00	6.00	18,000.00
MAIZ GRANO	1,517.00	1,517.00	3,323.00	6,978,300.00
TOMATE VERDE	2.00	2.00	14.00	86,800.00
Total	2,356.00	2,321.00	4,563.00	10,126,196.00
CULTIVOS PERENNES				
ALFALFA VERDE	558.00	558.00	57,993.00	7,249,125.00
DURAZNO	42.00	0.00	0.00	0.00
MAGUEY PULQUERO (MILES DE LTS.)	20.00	0.00	0.00	0.00
PASTOS Y PRADERAS EN VERDE	10.00	10.00	1,109.00	137,516.00
TUNA	7.00	0.00	0.00	0.00
Total	637.00	568.00	59,102.00	7,386,641.00



GANADERIA

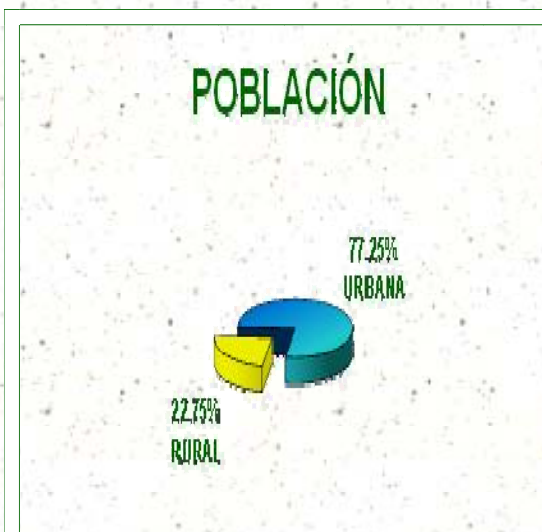
Carne en Canal	Producción (Ton)	Precio (\$/Kg)	Valor de la Producción (\$ Pesos)
AVE CARNE GANADO DE DESECHO	4.30	16.71	71,840.00
BOVINO CARNE ENGORDA	167.00	31.28	5,223,000.00
BOVINO CARNE GANADO DE DESECHO	9.44	25.64	242,000.00
CAPRINO CARNE SIN DESGLOSE	10.42	44.34	462,040.00
CONEJO CARNE SIN DESGLOSE	3.03	25.19	76,310.00
GUAJOLOTE CARNE SIN DESGLOSE	20.30	30.34	615,800.00
OVINO CARNE SIN DESGLOSE	73.00	53.25	3,887,400.00
PORCINO CARNE ENGORDA	149.00	29.17	4,346,000.00
PORCINO CARNE GANADO DE DESECHO	14.20	24.27	344,600.00
TOTAL	450.69		15,268,990.00
Leche			
BOVINO LECHE FAMILIAR	940,000.00	3.58	3,361,000.00
BOVINO LECHE SEMIESPECIALIZADO	710,000.00	3.42	2,430,500.00
TOTAL	1,650,000.00		5,791,500.00





POBLACION		% REFERENTE A:
POBLACION TOTAL:	8,935	0.40% ESTADO
POBLACION MASCULINA:	4,394	49.18% MUNICIPIO
POBLACION FEMENINA:	4,541	50.82% MUNICIPIO
POBLACION DE MAS DE 18 AÑOS:	5,312	59.45% MUNICIPIO
POBLACION DISCAPACITADA:	112	1.25%
MUJERES JEFAS DE FAMILIA:	1,088	12.18%
POBLACION RURAL:	2,033	22.75% MUNICIPIO
TOTAL DE HOGARES:	1,989	
POBLACION ECONOMICAMENTE ACTIVA:	566	6.33% MUNICIPIO
POBLACION OCUPADA EN EL SECTOR PRIMARIO:	123	21.73% POBLACION ECONOMICAMENTE ACTIVA
POBLACION OCUPADA EN EL SECTOR SECUNDARIO:	289	51.06% POBLACION ECONOMICAMENTE ACTIVA
POBLACION OCUPADA EN EL SECTOR TERCIARIO:	135	23.85% POBLACION ECONOMICAMENTE ACTIVA
NUMERO DE LOCALIDADES:	6	
MARGINALIDAD:	Muy Baja	

USO DEL SUELO		(Ha.)
SUPERFICIE DE USO AGRICOLA	RIEGO	1,089
	TEMPORAL	1,245
	TOTAL	2,334
SUPERFICIE DE USO PECUARIO (GANADERIA)	PASTISALES (PRADERAS)	50
	PASTISALES (AGOSTADERO)	1,602
	MATORRALES	126
	TOTAL	1,778
SUPERFICIE DE USO FORESTAL	BOSQUE	0
	SELVA	0
	TOTAL	0
SUPERFICIE DE OTRO USOS	CUERPOS DE AGUA	44
	ZONAS URBANAS	130
	CAMINOS	60
	INSTALACIONES	0
	OTROS	1,304
TOTAL	1,538	
SUPERFICIE TOTAL		5,650



AGRICULTURA

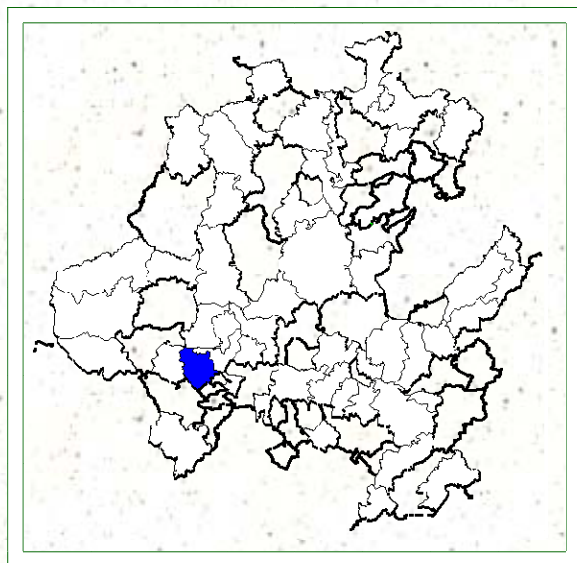
CULTIVOS	SUPERFICIE SEMBRADA (Ha)	SUPERFICIE COSECHADA (Ha)	PRODUCCION OBTENIDA (Ton)	VALOR DE LA PRODUCCION (\$ pesos)
AVENA FORRAJERA EN VERDE	5.00	5.00	100.00	13,000.00
CALABACITA	3.00	3.00	30.00	126,000.00
CEBADA FORRAJERA EN VERDE	73.00	73.00	533.00	69,470.00
CHILE VERDE	5.00	5.00	40.00	280,000.00
FRIJOL	225.00	225.00	122.00	806,500.00
MAIZ GRANO	1,430.00	1,430.00	4,987.00	10,472,700.00
NABO FORRAJERO	4.00	4.00	56.00	35,280.00
PASTOS Y PRADERAS EN VERDE	10.00	10.00	730.00	91,250.00
TOMATE VERDE	6.00	6.00	51.00	306,000.00
Total	1,761.00	1,761.00	6,649.00	12,200,200.00
CULTIVOS PERENNES				
ALFALFA VERDE	271.00	271.00	28,964.00	3,707,392.00
PASTOS Y PRADERAS EN VERDE	10.00	10.00	1,201.00	151,326.00
Total	281.00	281.00	30,165.00	3,858,718.00



GANADERIA

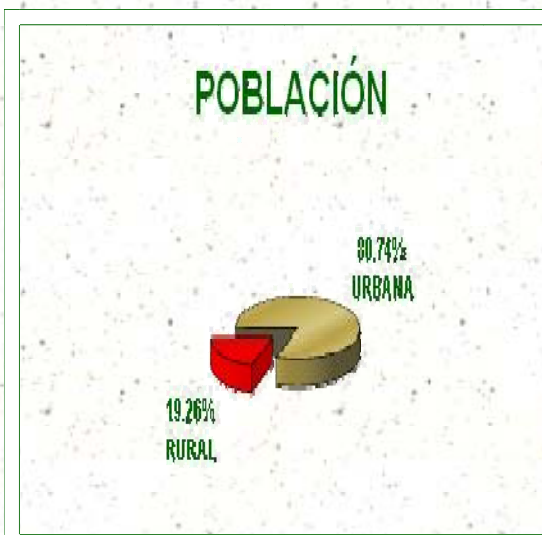


Carne en Canal	Producción (Ton)	Precio (\$/Kg)	Valor de la Producción (\$ Pesos)
AVE CARNE GANADO DE DESECHO	4.21	17.08	71,920.00
BOVINO CARNE ENGORDA	173.66	31.23	5,422,460.00
BOVINO CARNE GANADO DE DESECHO	8.89	25.97	230,865.00
CAPRINO CARNE SIN DESGLOSE	5.55	44.35	246,130.00
CONEJO CARNE SIN DESGLOSE	1.69	25.79	43,590.00
GUAJOLOTE CARNE SIN DESGLOSE	11.52	30.41	350,320.00
OVINO CARNE SIN DESGLOSE	52.52	53.34	2,801,460.00
PORCINO CARNE ENGORDA	126.20	29.99	3,784,600.00
PORCINO CARNE GANADO DE DESECHO	11.99	24.33	291,760.00
TOTAL	396.23		13,243,105.00
Leche			
BOVINO LECHE FAMILIAR	822,000.00	3.57	2,932,700.00
BOVINO LECHE SEMIESPECIALIZADO	625,000.00	3.51	2,192,500.00
TOTAL	1,447,000.00		5,125,200.00



POBLACION		% REFERENTE A:
POBLACION TOTAL:	38,718	1.73% ESTADO
POBLACION MASCULINA:	19,200	49.59% MUNICIPIO
POBLACION FEMENINA:	19,518	50.41% MUNICIPIO
POBLACION DE MAS DE 18 AÑOS:	22,186	57.30% MUNICIPIO
POBLACION DISCAPACITADA:	939	2.43%
MUJERES JEFAS DE FAMILIA:	5,000	12.91%
POBLACION RURAL:	7,456	19.26% MUNICIPIO
TOTAL DE HOGARES:	8,421	
POBLACION ECONOMICAMENTE ACTIVA:	2,461	6.36% MUNICIPIO
POBLACION OCUPADA EN EL SECTOR PRIMARIO:	948	38.52% POBLACION ECONOMICAMENTE ACTIVA
POBLACION OCUPADA EN EL SECTOR SECUNDARIO:	646	26.25% POBLACION ECONOMICAMENTE ACTIVA
POBLACION OCUPADA EN EL SECTOR TERCIARIO:	784	31.86% POBLACION ECONOMICAMENTE ACTIVA
NUMERO DE LOCALIDADES:	26	
MARGINALIDAD:	Baja	

USO DEL SUELO		(Ha.)
SUPERFICIE DE USO AGRICOLA	RIEGO	7,317
	TEMPORAL	1,110
	TOTAL	8,427
SUPERFICIE DE USO PECUARIO (GANADERIA)	PASTISALES (PRADERAS)	0
	PASTISALES (AGOSTADERO)	1,706
	MATORRALES	405
	TOTAL	2,111
SUPERFICIE DE USO FORESTAL	BOSQUE	0
	SELVA	0
	TOTAL	0
SUPERFICIE DE OTRO USOS	CUERPOS DE AGUA	10
	ZONAS URBANAS	454
	CAMINOS	123
	INSTALACIONES	5
	OTROS	950
TOTAL	1,542	
SUPERFICIE TOTAL		12,080



AGRICULTURA

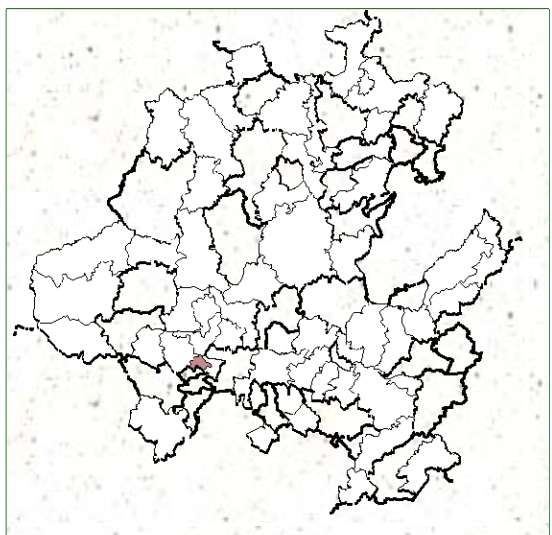
CULTIVOS CICLICOS	SUPERFICIE SEMBRADA (Ha)	SUPERFICIE COSECHADA (Ha)	PRODUCCION OBTENIDA (Ton)	VALOR DE LA PRODUCCION (\$ pesos)
AVENA FORRAJERA EN VERDE	94.00	94.00	1,982.00	260,920.00
CALABACITA	102.00	102.00	867.00	3,641,400.00
CEBADA FORRAJERA EN VERDE	38.00	38.00	638.00	85,355.00
CHILE VERDE	83.00	83.00	790.00	5,606,000.00
CILANTRO SEMILLA	16.00	16.00	32.00	256,000.00
COLIFLOR	25.00	25.00	625.00	2,500,000.00
FRIJOL	948.00	948.00	1,222.00	8,692,000.00
MAIZ GRANO	2,879.00	2,879.00	21,056.00	44,217,600.00
NABO FORRAJERO	457.00	457.00	6,514.00	3,710,840.00
TOMATE VERDE	30.00	30.00	300.00	1,800,000.00
TRIGO GRANO	31.00	31.00	155.00	248,000.00
Total	4,703.00	4,703.00	34,181.00	71,018,115.00
CULTIVOS PERENNES				
ALFALFA VERDE	3,337.00	3,337.00	360,196.00	46,105,088.00
MAGUEY PULQUERO (MILES DE LTS.)	10.00	1.00	200.00	600,000.00
PASTOS Y PRADERAS EN VERDE	96.00	96.00	12,234.00	1,590,420.00
TUNA	9.00	9.00	45.00	58,500.00
Total	3,452.00	3,443.00	372,675.00	48,354,008.00



GANADERIA

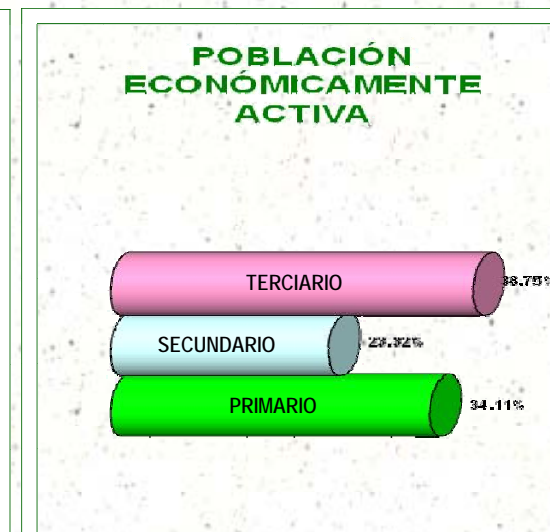
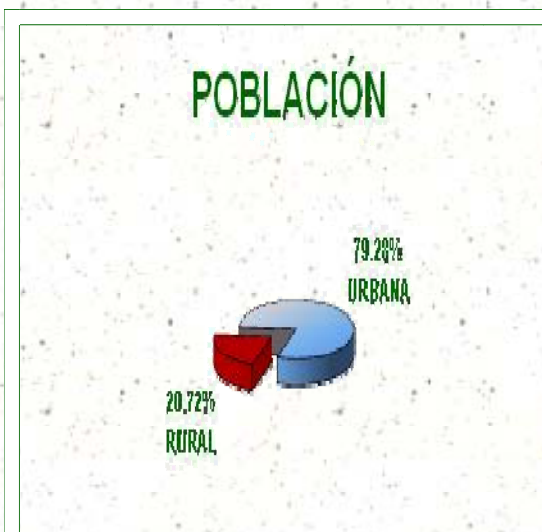


Carne en Canal	Producción (Ton)	Precio (\$/Kg)	Valor de la Producción (\$ Pesos)
AVE CARNE GANADO DE DESECHO	12.94	17.26	223,280.00
BOVINO CARNE ENGORDA	307.00	32.08	9,849,000.00
BOVINO CARNE GANADO DE DESECHO	16.20	25.78	417,580.00
CAPRINO CARNE SIN DESGLOSE	5.54	45.17	250,250.00
CONEJO CARNE SIN DESGLOSE	4.09	25.25	103,280.00
GUAJOLOTE CARNE SIN DESGLOSE	13.20	31.27	412,700.00
OVINO CARNE SIN DESGLOSE	107.00	53.33	5,706,400.00
PORCINO CARNE ENGORDA	438.00	30.00	13,140,000.00
PORCINO CARNE GANADO DE DESECHO	40.20	25.00	1,005,000.00
TOTAL	944.17		31,107,490.00
Leche			
BOVINO LECHE FAMILIAR	5,880,000.00	3.58	21,070,000.00
BOVINO LECHE SEMIESPECIALIZADO	4,192,000.00	3.58	15,023,200.00
TOTAL	10,072,000.00		36,093,200.00



POBLACION		% REFERENTE A:	
POBLACION TOTAL:	13,936	0.62%	ESTADO*
POBLACION MASCULINA:	6,795	48.76%	MUNICIPIO
POBLACION FEMENINA:	7,141	51.24%	MUNICIPIO
POBLACION DE MAS DE 18 AÑOS:	8,026	57.59%	MUNICIPIO
POBLACION DISCAPACITADA:	291	2.09%	
MUJERES JEFAS DE FAMILIA:	2,332	16.73%	
POBLACION RURAL:	2,887	20.72%	MUNICIPIO
TOTAL DE HOGARES:	3,059		
POBLACION ECONOMICAMENTE ACTIVA:	862	6.19%	MUNICIPIO
POBLACION OCUPADA EN EL SECTOR PRIMARIO:	294	34.11%	POBLACION ECONOMICAMENTE ACTIVA
POBLACION OCUPADA EN EL SECTOR SECUNDARIO:	201	23.32%	POBLACION ECONOMICAMENTE ACTIVA
POBLACION OCUPADA EN EL SECTOR TERCIARIO:	334	38.75%	POBLACION ECONOMICAMENTE ACTIVA
NUMERO DE LOCALIDADES:	10		
MARGINALIDAD:	Baja		

USO DEL SUELO		(Ha.)
SUPERFICIE DE USO AGRICOLA	RIEGO	2,223
	TEMPORAL	332
	TOTAL	2,555
SUPERFICIE DE USO PECUARIO (GANADERIA)	PASTISALES (PRADERAS)	0
	PASTISALES (AGOSTADERO)	100
	MATORRALES	186
	TOTAL	286
SUPERFICIE DE USO FORESTAL	BOSQUE	0
	SELVA	0
	TOTAL	0
SUPERFICIE DE OTRO USOS	CUERPOS DE AGUA	20
	ZONAS URBANAS	240
	CAMINOS	27
	INSTALACIONES	2
	OTROS	0
TOTAL	289	
SUPERFICIE TOTAL		3,130



AGRICULTURA

CULTIVOS CICLICOS	SUPERFICIE SEMBRADA (Ha)	SUPERFICIE COSECHADA (Ha)	PRODUCCION OBTENIDA (Ton)	VALOR DE LA PRODUCCION (\$ pesos)
AVENA FORRAJERA EN VERDE	4.00	4.00	84.00	10,920.00
CALABACITA	10.00	10.00	90.00	360,000.00
CEBADA FORRAJERA EN VERDE	21.00	21.00	154.00	19,450.00
CHILE VERDE	12.00	12.00	102.00	693,600.00
COLIFLOR	20.00	20.00	400.00	1,520,000.00
FRIJOL	115.00	115.00	133.00	958,500.00
HABA VERDE	5.00	5.00	25.00	87,500.00
MAIZ GRANO	908.00	908.00	5,592.00	11,743,200.00
NABO FORRAJERO	36.00	36.00	504.00	311,360.00
PASTOS Y PRADERAS EN VERDE	5.00	5.00	375.00	46,875.00
PEPINO	2.00	2.00	34.00	88,400.00
TOMATE VERDE	15.00	15.00	120.00	720,000.00
Total	1,153.00	1,153.00	7,613.00	16,559,805.00
CULTIVOS PERENNES				
ALFALFA VERDE	963.00	963.00	106,065.00	13,470,255.00
PASTOS Y PRADERAS EN VERDE	35.00	35.00	4,153.00	539,890.00
Total	998.00	998.00	110,218.00	14,010,145.00



GANADERIA




Carne en Canal	Producción (Ton)	Precio (\$/Kg)	Valor de la Producción (\$ Pesos)
AVE CARNE GANADO DE DESECHO	4.08	17.09	69,710.00
BOVINO CARNE ENGORDA	192.90	31.96	6,164,300.00
BOVINO CARNE GANADO DE DESECHO	9.92	25.95	257,460.00
CAPRINO CARNE SIN DESGLOSE	4.59	44.47	204,120.00
CONEJO CARNE SIN DESGLOSE	2.13	25.94	55,250.00
GUAJOLOTE CARNE SIN DESGLOSE	10.38	30.75	319,180.00
OVINO CARNE SIN DESGLOSE	53.72	54.00	2,900,880.00
PORCINO CARNE ENGORDA	136.20	30.08	4,097,400.00
PORCINO CARNE GANADO DE DESECHO	12.86	25.08	322,500.00
TOTAL	426.78		14,390,800.00
Leche			
BOVINO LECHE FAMILIAR	2,211,490.00	3.51	7,757,215.00
BOVINO LECHE SEMIESPECIALIZADO	1,515,720.00	3.51	5,317,020.00
OTROS			
TOTAL	3,727,210.00		13,074,235.00




POBLACION		% REFERENTE A:	
POBLACION TOTAL:	22,641	1.01%	ESTADO
POBLACION MASCULINA:	11,074	48.91%	MUNICIPIO
POBLACION FEMENINA:	11,567	51.09%	MUNICIPIO
POBLACION DE MAS DE 18 AÑOS:	13,384	59.11%	MUNICIPIO
POBLACION DISCAPACITADA:	390	1.72%	
MUJERES JEFAS DE FAMILIA:	2,883	12.73%	
POBLACION RURAL:	1,085	4.79%	MUNICIPIO
TOTAL DE HOGARES:	4,928		
POBLACION ECONOMICAMENTE ACTIVA:	346	1.53%	MUNICIPIO
POBLACION OCUPADA EN EL SECTOR PRIMARIO:	87	25.14%	POBLACION ECONOMICAMENTE ACTIVA
POBLACION OCUPADA EN EL SECTOR SECUNDARIO:	101	29.19%	POBLACION ECONOMICAMENTE ACTIVA
POBLACION OCUPADA EN EL SECTOR TERCIARIO:	136	39.31%	POBLACION ECONOMICAMENTE ACTIVA
NUMERO DE LOCALIDADES:	12		
MARGINALIDAD:	Baja		

USO DE SUELO		(Ha.)
SUPERFICIE DE USO AGRICOLA	RIEGO	4,231
	TEMPORAL	1,099
	TOTAL	5,330
SUPERFICIE DE USO PECUARIO (GANADERIA)	PASTISALES (PRADERAS)	0
	PASTISALES (AGOSTADERO)	1,936
	MATORRALES	322
	TOTAL	2,258
SUPERFICIE DE USO FORESTAL	BOSQUE	0
	SELVA	0
	TOTAL	0
SUPERFICIE DE OTRO USOS	CUERPOS DE AGUA	35
	ZONAS URBANAS	245
	CAMINOS	45
	INSTALACIONES	7
	OTROS	0
	TOTAL	332
SUPERFICIE TOTAL		7,920



AGRICULTURA

CULTIVOS CICLICOS	SUPERFICIE SEMBRADA (Ha)	SUPERFICIE COSECHADA (Ha)	PRODUCCION OBTENIDA (Ton)	VALOR DE LA PRODUCCION (\$ pesos)
AVENA FORRAJERA EN VERDE	23.00	23.00	485.00	63,096.00
AVENA GRANO SEMILLA	157.00	157.00	471.00	942,000.00
CALABACITA	34.00	34.00	340.00	1,462,000.00
CEBADA FORRAJERA EN VERDE	68.00	68.00	541.00	70,330.00
CHILE VERDE	15.00	15.00	150.00	1,035,000.00
CHILE VERDE MORRON	5.00	5.00	80.00	624,000.00
CILANTRO SEMILLA	2.00	2.00	4.00	32,000.00
COLIFLOR	1.00	1.00	26.00	91,000.00
FRIJOL	343.00	343.00	475.00	3,324,000.00
MAIZ GRANO	1,860.00	1,860.00	10,297.00	21,623,700.00
NABO FORRAJERO	24.00	24.00	336.00	203,840.00
PASTOS Y PRADERAS EN VERDE	5.00	5.00	376.00	48,140.00
PEPINO	2.00	2.00	36.00	90,000.00
TOMATE VERDE	2.00	2.00	18.00	108,000.00
TRIGO GRANO SEMILLA	62.00	62.00	248.00	496,000.00
Total	2,603.00	2,603.00	13,883.00	30,213,106.00
CULTIVOS PERENNES				
ALFALFA VERDE	1,496.00	1,496.00	169,377.00	21,849,633.00
PASTOS Y PRADERAS EN VERDE	20.00	20.00	2,434.00	311,552.00
Total	1,516.00	1,516.00	171,811.00	22,161,185.00



GANADERIA

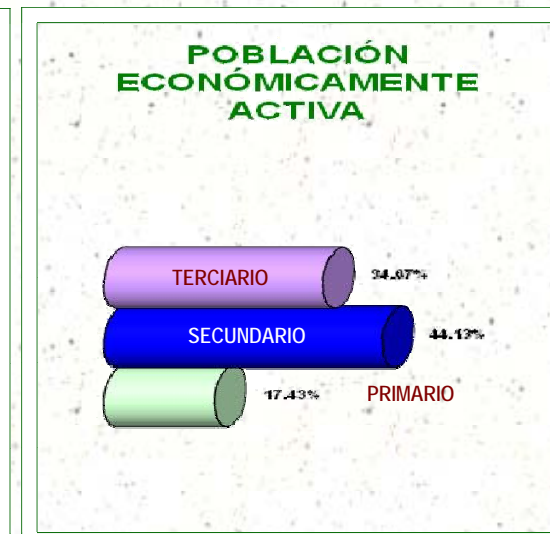
Carne en Canal	Producción (Ton)	Precio (\$/Kg)	Valor de la Producción (\$ Pesos)
AVE CARNE GANADO DE DESECHO	4.02	17.09	68,710.00
BOVINO CARNE ENGORDA	127.30	31.96	4,067,850.00
BOVINO CARNE GANADO DE DESECHO	7.25	25.94	188,065.00
CAPRINO CARNE SIN DESGLOSE	5.61	44.27	248,370.00
CONEJO CARNE SIN DESGLOSE	2.20	25.93	57,040.00
GUAJOLOTE CARNE SIN DESGLOSE	16.18	30.76	497,640.00
OVINO CARNE SIN DESGLOSE	50.60	54.00	2,732,400.00
PORCINO CARNE ENGORDA	323.69	30.00	9,710,700.00
PORCINO CARNE GANADO DE DESECHO	29.09	25.00	727,250.00
TOTAL	565.94		18,298,025.00
Leche			
BOVINO LECHE FAMILIAR	3,381,000.00	3.51	11,860,500.00
BOVINO LECHE SEMIESPECIALIZADO	2,356,300.00	3.42	8,066,550.00
TOTAL	5,737,300.00	6.93	19,927,050.00





POBLACION		% REFERENTE A:	
POBLACION TOTAL:	86,840	3.88%	ESTADO*
POBLACION MASCULINA:	42,306	48.72%	MUNICIPIO
POBLACION FEMENINA:	44,534	51.28%	MUNICIPIO
POBLACION DE MAS DE 18 AÑOS:	53,166	61.22%	MUNICIPIO
POBLACION DISCAPACITADA:	1,706	1.96%	
MUJERES JEFAS DE FAMILIA:	14,099	16.24%	
POBLACION RURAL:	22,335	25.72%	MUNICIPIO
TOTAL DE HOGARES:	20,801		
POBLACION ECONOMICAMENTE ACTIVA:	7,034	8.10%	MUNICIPIO
POBLACION OCUPADA EN EL SECTOR PRIMARIO:	1,226	17.43%	POBLACION ECONOMICAMENTE ACTIVA
POBLACION OCUPADA EN EL SECTOR SECUNDARIO:	3,104	44.13%	POBLACION ECONOMICAMENTE ACTIVA
POBLACION OCUPADA EN EL SECTOR TERCIARIO:	2,439	34.67%	POBLACION ECONOMICAMENTE ACTIVA
NUMERO DE LOCALIDADES:	60		
MARGINALIDAD:	Muy Baja		

USO DEL SUELO		(Ha.)
SUPERFICIE DE USO AGRICOLA	RIEGO	6,731
	TEMPORAL	6,224
	TOTAL	12,955
SUPERFICIE DE USO PECUARIO (GANADERIA)	PASTISALES (PRADERAS)	2,689
	PASTISALES (AGOSTADERO)	7,212
	MATORRALES	4,830
	TOTAL	14,731
SUPERFICIE DE USO FORESTAL	BOSQUE	0
	SELVA	0
	TOTAL	0
SUPERFICIE DE OTRO USOS	CUERPOS DE AGUA	256
	ZONAS URBANAS	570
	CAMINOS	334
	INSTALACIONES	658
	OTROS	1,076
TOTAL	2,894	
SUPERFICIE TOTAL		30,580



AGRICULTURA

CULTIVOS CICLICOS	SUPERFICIE SEMBRADA (Ha)	SUPERFICIE COSECHADA (Ha)	PRODUCCION OBTENIDA (Ton)	VALOR DE LA PRODUCCION (\$ pesos)
AVENA FORRAJERA EN VERDE	418.00	418.00	7,054.00	892,472.00
CALABACITA	109.00	109.00	1,308.00	5,493,600.00
CEBADA FORRAJERA EN VERDE	286.00	286.00	2,540.00	324,630.00
CHILE VERDE	30.00	30.00	240.00	1,608,000.00
CILANTRO SEMILLA	5.00	5.00	10.00	80,000.00
COLIFLOR	12.00	12.00	297.00	1,074,000.00
FRIJOL	1,854.00	1,854.00	2,117.00	14,324,300.00
HABA VERDE	10.00	10.00	70.00	210,000.00
MAIZ GRANO	4,168.00	4,168.00	20,497.00	43,043,700.00
NABO FORRAJERO	12.00	12.00	172.00	98,800.00
PASTOS Y PRADERAS EN VERDE	92.00	92.00	6,808.00	871,424.00
PEPINO	10.00	10.00	160.00	416,000.00
TOMATE VERDE	4.00	4.00	36.00	216,000.00
TRIGO GRANO	236.00	236.00	278.00	444,800.00
Total	7,246.00	7,246.00	41,587.00	69,097,726.00
CULTIVOS PERENNES				
ALFALFA VERDE	3,707.00	3,707.00	389,532.00	49,860,096.00
MAGUEY PULQUERO (MILES DE LTS.)	2.00	0.00	0.00	0.00
PASTOS Y PRADERAS EN VERDE	65.00	65.00	7,849.00	996,823.00
TUNA	38.00	38.00	228.00	296,400.00
Total	3,812.00	3,810.00	397,609.00	51,153,319.00



GANADERIA



Carne en Canal	Producción (Ton)	Precio (\$/Kg)	Valor de la Producción (\$ Pesos)
AVE CARNE GANADO DE DESECHO	22.70	17.18	389,900.00
BOVINO CARNE ENGORDA	650.00	32.00	20,800,000.00
BOVINO CARNE GANADO DE DESECHO	33.66	26.15	880,030.00
CAPRINO CARNE SIN DESGLOSE	47.95	45.08	2,161,780.00
CONEJO CARNE SIN DESGLOSE	3.18	25.18	80,060.00
GUAJOLOTE CARNE SIN DESGLOSE	13.10	30.43	398,600.00
OVINO CARNE SIN DESGLOSE	109.60	54.00	5,918,400.00
PORCINO CARNE ENGORDA	289.00	30.00	8,670,000.00
PORCINO CARNE GANADO DE DESECHO	26.21	25.00	655,250.00
TOTAL	1,195.40		39,954,020.00
Leche			
BOVINO LECHE FAMILIAR	5,110,000.00	3.43	17,543,000.00
BOVINO LECHE SEMIESPECIALIZADO	3,670,000.00	3.44	12,626,000.00
CAPRINO LECHE SIN DESGLOSE	2,100.00	3.63	7,620.00
TOTAL	8,782,100.00		30,176,620.00