



MIXQUIAHUALA DE JUÁREZ, HIDALGO

I. INDICADORES SOCIODEMOGRÁFICOS

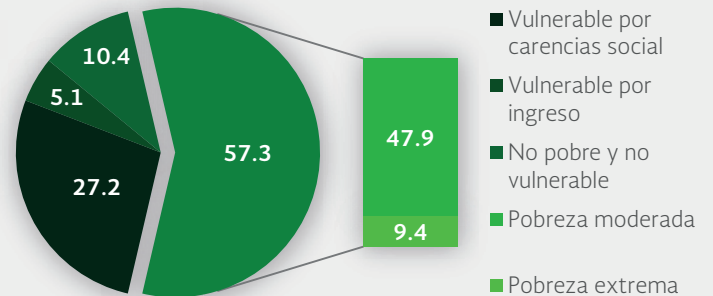
INDICADOR	MIXQUIAHUALA DE JUÁREZ (MUNICIPIO)	HIDALGO (ESTADO)
Población total, 2010	42,834	2,665,018
Total de hogares y viviendas particulares habitadas, 2010	10,514	662,651
Tamaño promedio de los hogares (personas), 2010	4	4
Hogares con jefatura femenina, 2010	2,594	158,532
Grado promedio de escolaridad de la población de 15 o más años, 2010	8.6	8.1
Total de escuelas en educación básica y media superior, 2010	66	8,051
Personal médico (personas), 2010	81	4,397
Unidades médicas, 2010	13	951
Número promedio de carencias para la población en situación de pobreza, 2010	2.3	2.6
Número promedio de carencias para la población en situación de pobreza extrema, 2010	3.6	3.7

Fuentes: Elaboración propia con información del INEGI y CONEVAL.

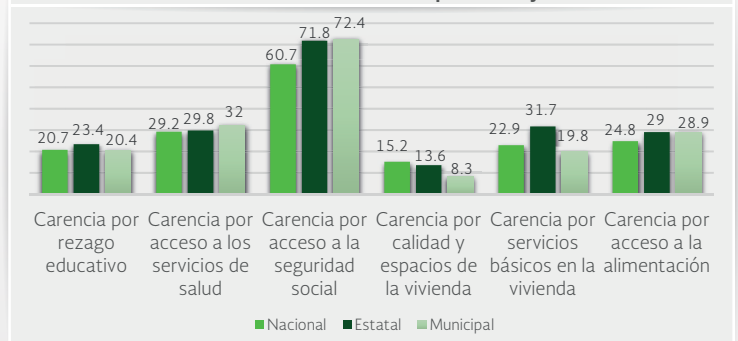
- La población total del municipio en 2010 fue de 42,834 personas, lo cual representó el 1.6% de la población en el estado.
- En el mismo año había en el municipio 10,514 hogares (1.6% del total de hogares en la entidad), de los cuales 2,594 estaban encabezados por jefas de familia (1.6% del total de la entidad).
- El tamaño promedio de los hogares en el municipio fue de 4 integrantes, mientras que en el estado el tamaño promedio fue de 4 integrantes.
- El grado promedio de escolaridad de la población de 15 años o más en el municipio era en 2010 de 8.6, frente al grado promedio de escolaridad de 8.1 en la entidad.
- En 2010, el municipio contaba con 25 escuelas preescolares (0.8% del total estatal), 25 primarias (0.8% del total) y 14 secundarias (1.2%). Además, el municipio contaba con dos bachilleratos (0.7%) y seis escuelas de formación para el trabajo (4.9%). El municipio no contaba con ninguna primaria indígena.
- Las unidades médicas en el municipio eran 13 (1.4% del total de unidades médicas del estado).
- El personal médico era de 81 personas (1.8% del total de médicos en la entidad) y la razón de médicos por unidad médica era de 6.2, frente a la razón de 4.6 en todo el estado.

II. MEDICIÓN MULTIDIMENSIONAL DE LA POBREZA

Indicadores de pobreza y vulnerabilidad (porcentajes), 2010



Indicadores de carencia social (porcentajes), 2010



Fuente: Elaboración propia con información de CONEVAL.

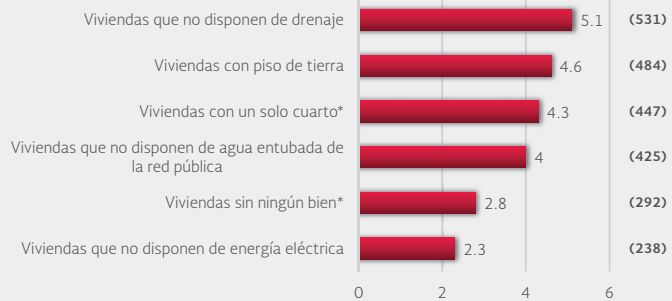
- En 2010, 23,684 individuos (57.3% del total de la población) se encontraban en pobreza, de los cuales 19,816 (47.9%) presentaban pobreza moderada y 3,868 (9.4%) estaban en pobreza extrema.
- En 2010, la condición de rezago educativo afectó a 20.4% de la población, lo que significa que 8,437 individuos presentaron esta carencia social.
- En el mismo año, el porcentaje de personas sin acceso a servicios de salud fue de 32%, equivalente a 13,235 personas.
- La carencia por acceso a la seguridad social afectó a 72.4% de la población, es decir 29,939 personas se encontraban bajo esta condición.
- El porcentaje de individuos que reportó habitar en viviendas con mala calidad de materiales y espacio insuficiente fue de 8.3% (3,425 personas).
- El porcentaje de personas que reportó habitar en viviendas sin disponibilidad de servicios básicos fue de 19.8%, lo que significa que las condiciones de vivienda no son las adecuadas para 8,170 personas.
- La incidencia de la carencia por acceso a la alimentación fue de 28.9%, es decir una población de 11,953 personas.



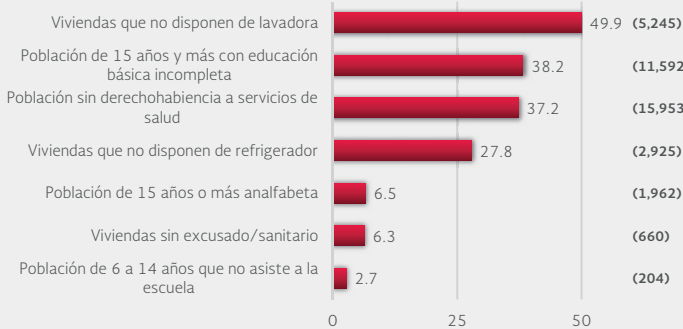
MIXQUIAHUALA DE JUÁREZ, HIDALGO

III. INDICADORES ASOCIADOS AL ÍNDICE DE REZAGO SOCIAL

III.1 Indicadores vinculados con la aplicación de recursos del Fondo de Aportaciones para la Infraestructura Social (FAIS), (porcentajes y número de viviendas), 2010



III.2 Otros indicadores (porcentajes, número de viviendas y personas), 2010



Fuente: Elaboración propia con información del CONEVAL y del INEGI
*Indicadores no utilizados directamente en la construcción del índice de rezago social.
Nota: entre paréntesis se incluye el número de personas o viviendas con rezago para cada indicador.

Las incidencias de los rubros de infraestructura social a los que se destinarán los recursos del FAIS son:

- Viviendas que no disponen de drenaje (5.1% del total), viviendas con piso de tierra (4.6%), viviendas con un solo cuarto (4.3%), viviendas que no disponen de agua entubada de la red pública (4%), viviendas sin ningún bien (2.8%) y viviendas que no disponen de energía eléctrica (2.3%).

Las incidencias en otros indicadores de rezago social son:

- Viviendas que no disponen de lavadora (49.9% del total), población de 15 años y más con educación básica incompleta (38.2%), población sin derechohabiencia a servicios de salud (37.2%), viviendas que no disponen de refrigerador (27.8%), población de 15 años o más analfabeta (6.5%), viviendas sin excusado/sanitario (6.3%) y población de 6 a 14 años que no asiste a la escuela (2.7%).

IV. INDICADORES DE REZAGO SOCIAL EN LOCALIDADES

TAMAÑO DE LOCALIDAD	POBLACIÓN DE 15 AÑOS Y MÁS CON EDUCACIÓN BÁSICA INCOMPLETA, 2010	TAMAÑO DE LOCALIDAD	VIVIENDAS QUE NO DISPONEN DE AGUA ENTUBADA DE LA RED PÚBLICA, 2010		
Menor a 2,500 habitantes	Colonia Morelos (El Nueve)	687	Tepeitic	91	
	Colonia Palmillas	610	Colonia Morelos (El Nueve)	33	
	Tepeitic	594	El Durazno	33	
	Colonia Veracruz	563	Jagüey Blanco	20	
	Jagüey Blanco	378	Colonia Veracruz	20	
	Cañada	340	Benito Juárez	17	
	Árbol Grande	319	Carrillo Puerto	15	
	Motobatha	289	Motobatha	12	
	Benito Juárez	236	Cañada	10	
	Carrillo Puerto	186	Árbol Grande	8	
	Los Ángeles	76	Colonia Palmillas	8	
Hacienda Vieja	74	Colonia 3 de Mayo	8		
Colonia 3 de Mayo	67	El Tumba	7		
Entre 2,500 y 14,999 habitantes	Colonia Teñhe	838	Entre 2,500 y 14,999 habitantes	Colonia Teñhe	6
15,000 habitantes o más	Mixquiahuala	6,164	15,000 habitantes o más	Mixquiahuala	118
TAMAÑO DE LOCALIDAD	POBLACIÓN SIN DERECHOHABIENCIA A SERVICIOS DE SALUD, 2010	TAMAÑO DE LOCALIDAD	VIVIENDAS QUE NO DISPONEN DE DRENAJE, 2010		
Menor a 2,500 habitantes	Colonia Morelos (El Nueve)	697	Tepeitic	113	
	Tepeitic	645	Colonia Morelos (El Nueve)	29	
	Colonia Veracruz	625	Colonia Palmillas	23	
	Colonia Palmillas	607	Colonia Veracruz	23	
	Jagüey Blanco	405	El Durazno	22	
	Benito Juárez	380	Cañada	21	
	Cañada	379	Motobatha	20	
	Árbol Grande	318	Benito Juárez	16	
	Motobatha	303	Carrillo Puerto	15	
	Carrillo Puerto	244	Colonia 3 de Mayo	15	
	Colonia 3 de Mayo	95	Jagüey Blanco	13	
Los Ángeles	93	Árbol Grande	12		
Dos Cerros	67	El Colorado	8		
Entre 2,500 y 14,999 habitantes	Colonia Teñhe	793	Entre 2,500 y 14,999 habitantes	Colonia Teñhe	29
15,000 habitantes o más	Mixquiahuala	10,111	15,000 habitantes o más	Mixquiahuala	143
TAMAÑO DE LOCALIDAD	VIVIENDAS CON PISO DE TIERRA, 2010	TAMAÑO DE LOCALIDAD	VIVIENDAS QUE NO DISPONEN DE ENERGÍA ELÉCTRICA, 2010		
Menor a 2,500 habitantes	Tepeitic	47	El Durazno	20	
	Jagüey Blanco	32	Tepeitic	17	
	Colonia Morelos (El Nueve)	27	Colonia Veracruz	17	
	Colonia Palmillas	27	Jagüey Blanco	16	
	Motobatha	17	Colonia Morelos (El Nueve)	14	
	Colonia Veracruz	17	Árbol Grande	9	
	Cañada	16	Carrillo Puerto	8	
	Carrillo Puerto	9	El Colorado	8	
	Colonia 3 de Mayo	9	El Cerrito	7	
	Los Ángeles	7	El Tumba	7	
	Benito Juárez	5	Colonia Palmillas	6	
El Durazno	5	Colonia 3 de Mayo	6		
Árbol Grande	2	Monte Grande	6		
Entre 2,500 y 14,999 habitantes	Colonia Teñhe	19	Entre 2,500 y 14,999 habitantes	Colonia Teñhe	8
15,000 habitantes o más	Mixquiahuala	237	15,000 habitantes o más	Mixquiahuala	58
TAMAÑO DE LOCALIDAD	VIVIENDAS QUE NO DISPONEN DE EXCUSADO O SANITARIO, 2010				
Menor a 2,500 habitantes	Tepeitic	95			
	Colonia Veracruz	54			
	Colonia Morelos (El Nueve)	36			
	Benito Juárez	24			
	Cañada	24			
	Motobatha	24			
	Árbol Grande	23			
	Colonia Palmillas	23			
	Jagüey Blanco	20			
	Carrillo Puerto	15			
	Colonia 3 de Mayo	13			
El Durazno	13				
El Colorado	8				
Entre 2,500 y 14,999 habitantes	Colonia Teñhe	36			
15,000 habitantes o más	Mixquiahuala	223			

Nota: para cada indicador se seleccionan 15 localidades: por estrato se incluyen las cinco localidades con el mayor número de personas o viviendas, según sea el caso, que presentan el rezago que mide el indicador. Este criterio de selección se aplica siempre y cuando se tenga información de 15 o más localidades en el municipio, y cinco o más localidades en cada estrato.