



MOLANGO DE ESCAMILLA, HIDALGO

I. INDICADORES SOCIODEMOGRÁFICOS

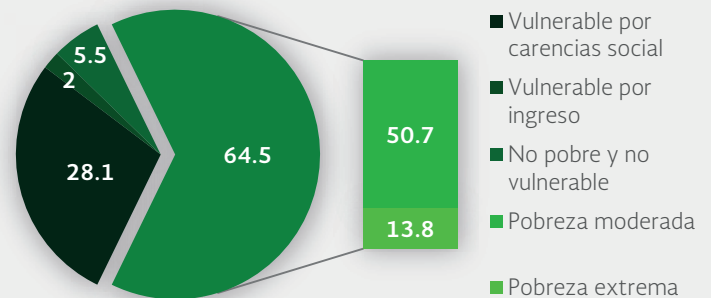
INDICADOR	MOLANGO DE ESCAMILLA (MUNICIPIO)	HIDALGO (ESTADO)
Población total, 2010	11,209	2,665,018
Total de hogares y viviendas particulares habitadas, 2010	2,927	662,651
Tamaño promedio de los hogares (personas), 2010	3.8	4
Hogares con jefatura femenina, 2010	688	158,532
Grado promedio de escolaridad de la población de 15 o más años, 2010	7.1	8.1
Total de escuelas en educación básica y media superior, 2010	61	8,051
Personal médico (personas), 2010	19	4,397
Unidades médicas, 2010	10	951
Número promedio de carencias para la población en situación de pobreza, 2010	2.5	2.6
Número promedio de carencias para la población en situación de pobreza extrema, 2010	3.7	3.7

Fuentes: Elaboración propia con información del INEGI y CONEVAL.

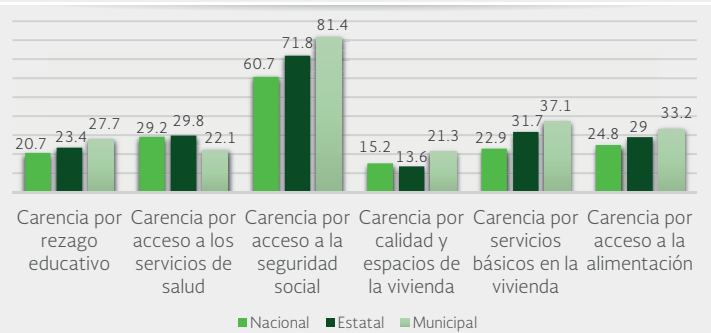
- La población total del municipio en 2010 fue de 11,209 personas, lo cual representó el 0.4% de la población en el estado.
- En el mismo año había en el municipio 2,927 hogares (0.4% del total de hogares en la entidad), de los cuales 688 estaban encabezados por jefas de familia (0.4% del total de la entidad).
- El tamaño promedio de los hogares en el municipio fue de 3.8 integrantes, mientras que en el estado el tamaño promedio fue de 4 integrantes.
- El grado promedio de escolaridad de la población de 15 años o más en el municipio era en 2010 de 7.1, frente al grado promedio de escolaridad de 8.1 en la entidad.
- En 2010, el municipio contaba con 26 escuelas preescolares (0.8% del total estatal), 24 primarias (0.7% del total) y diez secundarias (0.8%). Además, el municipio contaba con un bachillerato (0.4%) y ninguna escuela de formación para el trabajo. El municipio no contaba con ninguna primaria indígena.
- Las unidades médicas en el municipio eran diez (1.1% del total de unidades médicas del estado).
- El personal médico era de 19 personas (0.4% del total de médicos en la entidad) y la razón de médicos por unidad médica era de 1.9, frente a la razón de 4.6 en todo el estado.

II. MEDICIÓN MULTIDIMENSIONAL DE LA POBREZA

Indicadores de pobreza y vulnerabilidad (porcentajes), 2010



Indicadores de carencia social (porcentajes), 2010



Fuente: Elaboración propia con información de CONEVAL.

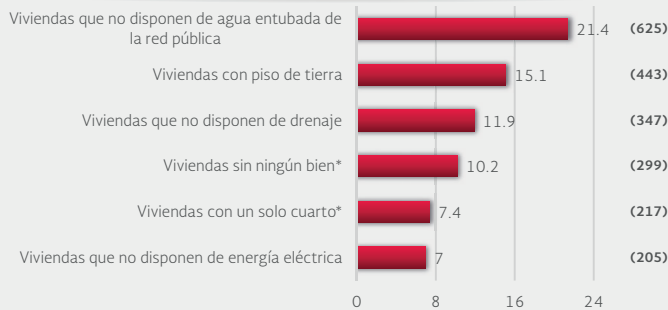
- En 2010, 7,126 individuos (64.5% del total de la población) se encontraban en pobreza, de los cuales 5,600 (50.7%) presentaban pobreza moderada y 1,526 (13.8%) estaban en pobreza extrema.
- En 2010, la condición de rezago educativo afectó a 27.7% de la población, lo que significa que 3,059 individuos presentaron esta carencia social.
- En el mismo año, el porcentaje de personas sin acceso a servicios de salud fue de 22.1%, equivalente a 2,442 personas.
- La carencia por acceso a la seguridad social afectó a 81.4% de la población, es decir 9,000 personas se encontraban bajo esta condición.
- El porcentaje de individuos que reportó habitar en viviendas con mala calidad de materiales y espacio insuficiente fue de 21.3% (2,358 personas).
- El porcentaje de personas que reportó habitar en viviendas sin disponibilidad de servicios básicos fue de 37.1%, lo que significa que las condiciones de vivienda no son las adecuadas para 4,099 personas.
- La incidencia de la carencia por acceso a la alimentación fue de 33.2%, es decir una población de 3,665 personas.



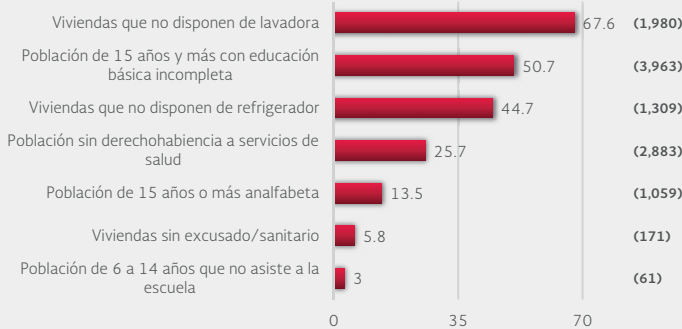
MOLANGO DE ESCAMILLA, HIDALGO

III. INDICADORES ASOCIADOS AL ÍNDICE DE REZAGO SOCIAL

III.1 Indicadores vinculados con la aplicación de recursos del Fondo de Aportaciones para la Infraestructura Social (FAIS), (porcentajes y número de viviendas), 2010



III.2 Otros indicadores (porcentajes, número de viviendas y personas), 2010



Fuente: Elaboración propia con información del CONEVAL y del INEGI
*Indicadores no utilizados directamente en la construcción del índice de rezago social.
Nota: entre paréntesis se incluye el número de personas o viviendas con rezago para cada indicador.

Las incidencias de los rubros de infraestructura social a los que se destinarán los recursos del FAIS son:

- Viviendas que no disponen de agua entubada de la red pública (21.4% del total), viviendas con piso de tierra (15.1%), viviendas que no disponen de drenaje (11.9%), viviendas sin ningún bien (10.2%), viviendas con un solo cuarto (7.4%) y viviendas que no disponen de energía eléctrica (7%).

Las incidencias en otros indicadores de rezago social son:

- Viviendas que no disponen de lavadora (67.6% del total), población de 15 años y más con educación básica incompleta (50.7%), viviendas que no disponen de refrigerador (44.7%), población sin derechohabiencia a servicios de salud (25.7%), población de 15 años o más analfabeta (13.5%), viviendas sin excusado/sanitario (5.8%) y población de 6 a 14 años que no asiste a la escuela (3%).

IV. INDICADORES DE REZAGO SOCIAL EN LOCALIDADES

TAMAÑO DE LOCALIDAD	POBLACIÓN DE 15 AÑOS Y MÁS CON EDUCACIÓN BÁSICA INCOMPLETA, 2010	TAMAÑO DE LOCALIDAD	VIVIENDAS QUE NO DISPONEN DE AGUA ENTUBADA DE LA RED PÚBLICA, 2010		
Menor a 2,500 habitantes	San Antonio	372	Ixcuicula	129	
	Cuxhuacan	273	San Antonio	85	
	Acayuca	263	Cuxhuacan	46	
	Ixcuicula	224	Pemuxtita	35	
	Tlatzintla	219	Molocotlán	32	
	Malilla	194	Ixcotla (Nuevo Ixcotla)	27	
	Naopa	163	Acayuca	23	
	Ixmointla	123	Tenango	16	
	Ixcatlán (San Pedro)	118	Tepetlapa	16	
	Pemuxtita	113	San Bernardo	13	
	Atezca	112	Zacuala (Huixquilico)	13	
	Tenango	104	Xuchitlán	11	
	San Bernardo	92	Tehuizco	10	
	Ixcotla (Nuevo Ixcotla)	81	Malilla	9	
	Entre 2,500 y 14,999 habitantes	Molango	1,029	Entre 2,500 y 14,999 habitantes	Molango
TAMAÑO DE LOCALIDAD	POBLACIÓN SIN DERECHOHABIENCIA A SERVICIOS DE SALUD, 2010	TAMAÑO DE LOCALIDAD	VIVIENDAS QUE NO DISPONEN DE DRENAJE, 2010		
Menor a 2,500 habitantes	Cuxhuacan	259	San Antonio	38	
	Tlatzintla	139	Acayuca	27	
	Acayuca	129	Cuxhuacan	26	
	Malilla	120	Atezca	20	
	San Antonio	117	Tenango	18	
	Naopa	114	Naopa	17	
	Temacuil	97	Pemuxtita	17	
	Ixmointla	89	Tehuizco	17	
	Ixcuicula	73	Ixcatlán (San Pedro)	13	
	Ixcatlán (San Pedro)	67	San Bernardo	12	
	San Bernardo	53	Zacuala (Huixquilico)	12	
	Tenango	53	Tlatzintla	10	
	Pemuxtita	49	Temacuil	10	
	Atezca	46	Ixcotla (Nuevo Ixcotla)	9	
	Entre 2,500 y 14,999 habitantes	Molango	1,159	Entre 2,500 y 14,999 habitantes	Molango
TAMAÑO DE LOCALIDAD	VIVIENDAS CON PISO DE TIERRA, 2010	TAMAÑO DE LOCALIDAD	VIVIENDAS QUE NO DISPONEN DE ENERGÍA ELÉCTRICA, 2010		
Menor a 2,500 habitantes	San Antonio	64	Acayuca	18	
	Acayuca	53	Tehuizco	16	
	Ixcuicula	37	Tepetlapa	16	
	Tlatzintla	27	Pemuxtita	13	
	Cuxhuacan	24	Zacuala (Huixquilico)	11	
	Ixcotla (Nuevo Ixcotla)	14	Ixcotla (Nuevo Ixcotla)	9	
	Tepetlapa	14	Acayuca	8	
	Atezca	13	Atezca	8	
	Pemuxtita	12	Molocotlán	8	
	Ixcatlán (San Pedro)	11	Tenango	7	
	Tehuizco	11	Cuxhuacan	6	
	Naopa	10	Malilla	4	
	Malilla	9	San Antonio	4	
	Zacuala (Huixquilico)	9	San Bernardo	4	
	Tlatzintla	4	Tlatzintla	4	
Entre 2,500 y 14,999 habitantes	Molango	75	Entre 2,500 y 14,999 habitantes	Molango	44
TAMAÑO DE LOCALIDAD	VIVIENDAS QUE NO DISPONEN DE EXCUSADO O SANITARIO, 2010				
Menor a 2,500 habitantes	San Antonio	21			
	Acayuca	18			
	Naopa	17			
	Tepetlapa	16			
	Cuxhuacan	8			
	Ixcuicula	8			
	Malilla	8			
	Tlatzintla	8			
	Atezca	5			
	Pemuxtita	5			
	San Bernardo	5			
	Tehuizco	4			
	Tenango	3			
	Zacuala (Huixquilico)	3			
	Entre 2,500 y 14,999 habitantes	Molango	18		

Nota: para cada indicador se seleccionan 15 localidades; por estrato se incluyen las cinco localidades con el mayor número de personas o viviendas, según sea el caso, que presentan el rezago que mide el indicador. Este criterio de selección se aplica siempre y cuando se tenga información de 15 o más localidades en el municipio, y cinco o más localidades en cada estrato.