

NICOLÁS FLORES, HIDALGO

I. INDICADORES SOCIODEMOGRÁFICOS

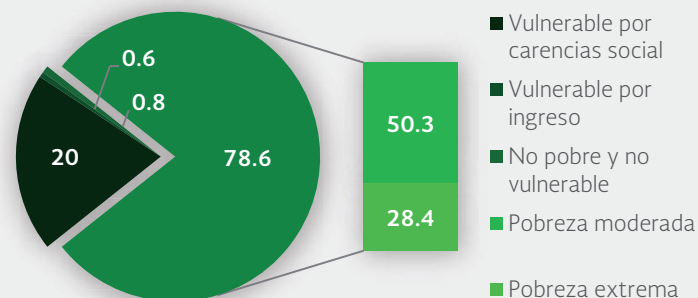
INDICADOR	NICOLÁS FLORES (MUNICIPIO)	HIDALGO (ESTADO)
Población total, 2010	6,614	2,665,018
Total de hogares y viviendas particulares habitadas, 2010	1,718	662,651
Tamaño promedio de los hogares (personas), 2010	3.9	4
Hogares con jefatura femenina, 2010	472	158,532
Grado promedio de escolaridad de la población de 15 o más años, 2010	6.4	8.1
Total de escuelas en educación básica y media superior, 2010	72	8,051
Personal médico (personas), 2010	15	4,397
Unidades médicas, 2010	11	951
Número promedio de carencias para la población en situación de pobreza, 2010	2.8	2.6
Número promedio de carencias para la población en situación de pobreza extrema, 2010	3.7	3.7

Fuentes: Elaboración propia con información del INEGI y CONEVAL.

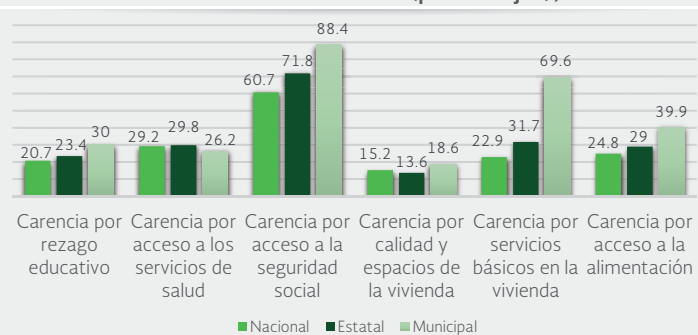
- La población total del municipio en 2010 fue de 6,614 personas, lo cual representó el 0.2% de la población en el estado.
- En el mismo año había en el municipio 1,718 hogares (0.3% del total de hogares en la entidad), de los cuales 472 estaban encabezados por jefas de familia (0.3% del total de la entidad).
- El tamaño promedio de los hogares en el municipio fue de 3.9 integrantes, mientras que en el estado el tamaño promedio fue de 4 integrantes.
- El grado promedio de escolaridad de la población de 15 años o más en el municipio era en 2010 de 6.4, frente al grado promedio de escolaridad de 8.1 en la entidad.
- En 2010, el municipio contaba con 30 escuelas preescolares (0.9% del total estatal), 30 primarias (0.9% del total) y 11 secundarias (0.9%). Además, el municipio contaba con un bachillerato (0.4%) y ninguna escuela de formación para el trabajo. El municipio también contaba con nueve primarias indígenas (1.5%).
- Las unidades médicas en el municipio eran 11 (1.2% del total de unidades médicas del estado).
- El personal médico era de 15 personas (0.3% del total de médicos en la entidad) y la razón de médicos por unidad médica era de 1.4, frente a la razón de 4.6 en todo el estado.

II. MEDICIÓN MULTIDIMENSIONAL DE LA POBREZA

Indicadores de pobreza y vulnerabilidad (porcentajes), 2010

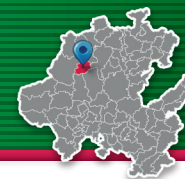


Indicadores de carencia social (porcentajes), 2010



Fuente: Elaboración propia con información de CONEVAL.

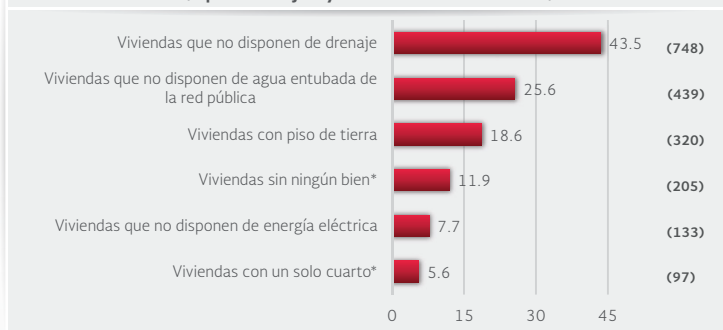
- En 2010, 5,064 individuos (78.6% del total de la población) se encontraban en pobreza, de los cuales 3,237 (50.3%) presentaban pobreza moderada y 1,827 (28.4%) estaban en pobreza extrema.
- En 2010, la condición de rezago educativo afectó a 30% de la población, lo que significa que 1,929 individuos presentaron esta carencia social.
- En el mismo año, el porcentaje de personas sin acceso a servicios de salud fue de 26.2%, equivalente a 1,689 personas.
- La carencia por acceso a la seguridad social afectó a 88.4% de la población, es decir 5,689 personas se encontraban bajo esta condición.
- El porcentaje de individuos que reportó habitar en viviendas con mala calidad de materiales y espacio insuficiente fue de 18.6% (1,197 personas).
- El porcentaje de personas que reportó habitar en viviendas sin disponibilidad de servicios básicos fue de 69.6%, lo que significa que las condiciones de vivienda no son las adecuadas para 4,483 personas.
- La incidencia de la carencia por acceso a la alimentación fue de 39.9%, es decir una población de 2,566 personas.



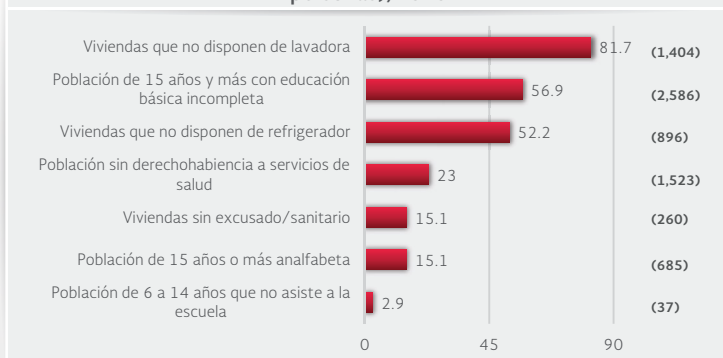
NICOLÁS FLORES, HIDALGO

III. INDICADORES ASOCIADOS AL ÍNDICE DE REZAGO SOCIAL

III.1 Indicadores vinculados con la aplicación de recursos del Fondo de Aportaciones para la Infraestructura Social (FAIS), (porcentajes y número de viviendas), 2010



III.2 Otros indicadores (porcentajes, número de viviendas y personas), 2010



Fuente: Elaboración propia con información del CONEVAl y del INEGI
*Indicadores no utilizados directamente en la construcción del índice de rezago social.

Nota: entre paréntesis se incluye el número de personas o viviendas con rezago para cada indicador.

Las incidencias de los rubros de infraestructura social a los que se destinarán los recursos del FAIS son:

- Viviendas que no disponen de drenaje (43.5% del total), viviendas que no disponen de agua entubada de la red pública (25.6%), viviendas con piso de tierra (18.6%), viviendas sin ningún bien (11.9%), viviendas que no disponen de energía eléctrica (7.7%) y viviendas con un solo cuarto (5.6%).

Las incidencias en otros indicadores de rezago social son:

- Viviendas que no disponen de lavadora (81.7% del total), población de 15 años y más con educación básica incompleta (56.9%), viviendas que no disponen de refrigerador (52.2%), población sin derechohabiencia a servicios de salud (23%), viviendas sin excusado/sanitario (15.1%), población de 15 años o más analfabeta (15.1%) y población de 6 a 14 años que no asiste a la escuela (2.9%).

IV. INDICADORES DE REZAGO SOCIAL EN LOCALIDADES

TAMAÑO DE LOCALIDAD	POBLACIÓN DE 15 AÑOS Y MÁS CON EDUCACIÓN BÁSICA INCOMPLETA, 2010	TAMAÑO DE LOCALIDAD	VIVIENDAS QUE NO DISPONEN DE AGUA ENTUBADA DE LA RED PÚBLICA, 2010
	Bocua 184		Puerto de Piedra 59
	Taxhay 127		Cerro Prieto 52
	Texcadho 124		La Laguna 45
	Santa Cruz 124		Castadho 42
	Villa Hermosa 118		Jagüey 31
	Agua Limpia 97		Taxhay 19
Menor a 2,500 habitantes	La Ciénega 96	Menor a 2,500 habitantes	Texcadho 19
	Castadho 96		Pajiadhi 18
	Puerto de Piedra 94		Puerto de Higos 18
	Zoyatal 93		Agua Limpia 17
	El Dothu 87		Las Milpas 17
	Nicolás Flores 80		Pijay 11
	Iglesia Vieja 78		El Encinote 11
	Cerro Prieto 77		Las Pilas 9
	Itatlaxco 77		Los Lirios 7
TAMAÑO DE LOCALIDAD	POBLACIÓN SIN DERECHOHABIENCIA A SERVICIOS DE SALUD, 2010	TAMAÑO DE LOCALIDAD	VIVIENDAS QUE NO DISPONEN DE DRENAJE, 2010
	Taxhay 221		Santa Cruz 62
	Jagüey 114		Villa Hermosa 57
	Villa Hermosa 83		Puerto de Piedra 49
	Bocua 78		La Laguna 43
	Cerro Prieto 65		Bocua 41
	Santa Cruz 62		Cerro Prieto 34
Menor a 2,500 habitantes	Nicolás Flores 59	Menor a 2,500 habitantes	Taxhay 32
	Agua Limpia 55		Jagüey 31
	Puerto de Piedra 53		Castadho 28
	El Molino 50		Las Pilas 26
	Texcadho 45		El Molino 26
	El Dothu 44		Zoyatal 23
	La Laguna 43		Agua Limpia 22
	Iglesia Vieja 40		El Dothu 22
	El Cobre 39		Texcadho 22
TAMAÑO DE LOCALIDAD	VIVIENDAS CON PISO DE TIERRA, 2010	TAMAÑO DE LOCALIDAD	VIVIENDAS QUE NO DISPONEN DE ENERGÍA ELÉCTRICA, 2010
	Bocua 24		Taxhay 18
	Santa Cruz 19		Texcadho 16
	Taxhay 19		Iglesia Vieja 13
	Iglesia Vieja 18		Agua Limpia 8
	Zoyatal 18		Puerto de Piedra 7
	Agua Limpia 14		Santa Cruz 7
Menor a 2,500 habitantes	Itatlaxco 14	Menor a 2,500 habitantes	El Dothu 6
	Texcadho 13		Cerro de la Cruz 5
	Puerto de Piedra 12		Pijay 5
	Cerro Prieto 12		Bocua 4
	Castadho 11		Itatlaxco 4
	El Dothu 10		La Ciénega 4
	Villa Juárez 10		Padapho 4
	El Cobre 9		El Cobre 3
	La Laguna 8		Tedra 3
TAMAÑO DE LOCALIDAD	VIVIENDAS QUE NO DISPONEN DE EXCUSADO O SANITARIO, 2010		
	Puerto de Piedra 25		
	Cerro Prieto 20		
	Agua Limpia 16		
	Texcadho 15		
	El Molino 14		
	Iglesia Vieja 13		
Menor a 2,500 habitantes	La Laguna 11		
	Santa Cruz 11		
	Jagüey 11		
	Castadho 11		
	Villa Hermosa 9		
	Taxhay 8		
	Pijay 7		
	Santo Domingo 6		
	La Ciénega 6		

Nota: para cada indicador se seleccionan 15 localidades: por estrato se incluyen las cinco localidades con el mayor número de personas o viviendas, según sea el caso, que presentan el rezago que mide el indicador. Este criterio de selección se aplica siempre y cuando se tenga información de 15 o más localidades en el municipio, y cinco o más localidades en cada estrato.