

OMITLÁN DE JUÁREZ, HIDALGO

I. INDICADORES SOCIODEMOGRÁFICOS

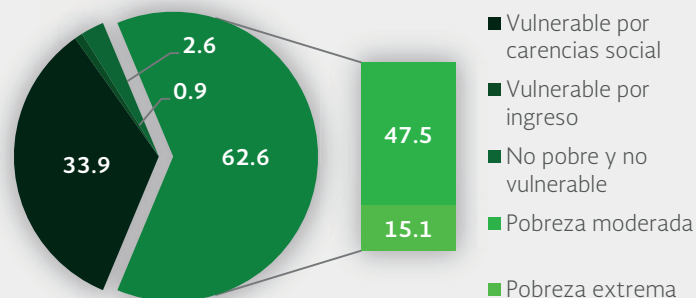
INDICADOR	OMITLÁN DE JUÁREZ (MUNICIPIO)	HIDALGO (ESTADO)
Población total, 2010	8,963	2,665,018
Total de hogares y viviendas particulares habitadas, 2010	2,165	662,651
Tamaño promedio de los hogares (personas), 2010	4.1	4
Hogares con jefatura femenina, 2010	523	158,532
Grado promedio de escolaridad de la población de 15 o más años, 2010	7.4	8.1
Total de escuelas en educación básica y media superior, 2010	36	8,051
Personal médico (personas), 2010	12	4,397
Unidades médicas, 2010	6	951
Número promedio de carencias para la población en situación de pobreza, 2010	2.5	2.6
Número promedio de carencias para la población en situación de pobreza extrema, 2010	3.7	3.7

Fuentes: Elaboración propia con información del INEGI y CONEVAL.

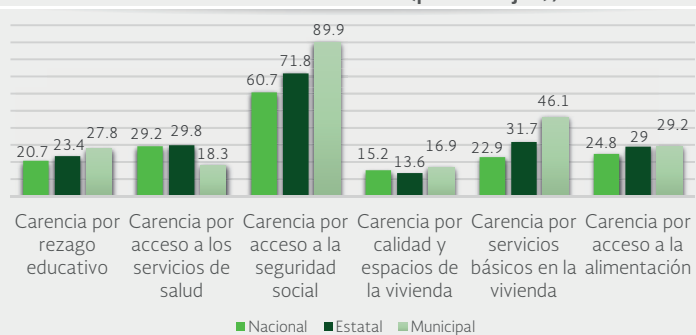
- La población total del municipio en 2010 fue de 8,963 personas, lo cual representó el 0.3% de la población en el estado.
- En el mismo año había en el municipio 2,165 hogares (0.3% del total de hogares en la entidad), de los cuales 523 estaban encabezados por jefas de familia (0.3% del total de la entidad).
- El tamaño promedio de los hogares en el municipio fue de 4.1 integrantes, mientras que en el estado el tamaño promedio fue de 4 integrantes.
- El grado promedio de escolaridad de la población de 15 años o más en el municipio era en 2010 de 7.4, frente al grado promedio de escolaridad de 8.1 en la entidad.
- En 2010, el municipio contaba con 16 escuelas preescolares (0.5% del total estatal), 14 primarias (0.4% del total) y cinco secundarias (0.4%). Además, el municipio contaba con un bachillerato (0.4%) y una escuela de formación para el trabajo (0.8%). El municipio no contaba con ninguna primaria indígena.
- Las unidades médicas en el municipio eran seis (0.6% del total de unidades médicas del estado).
- El personal médico era de 12 personas (0.3% del total de médicos en la entidad) y la razón de médicos por unidad médica era de 2, frente a la razón de 4.6 en todo el estado.

II. MEDICIÓN MULTIDIMENSIONAL DE LA POBREZA

Indicadores de pobreza y vulnerabilidad (porcentajes), 2010



Indicadores de carencia social (porcentajes), 2010



Fuente: Elaboración propia con información de CONEVAL.

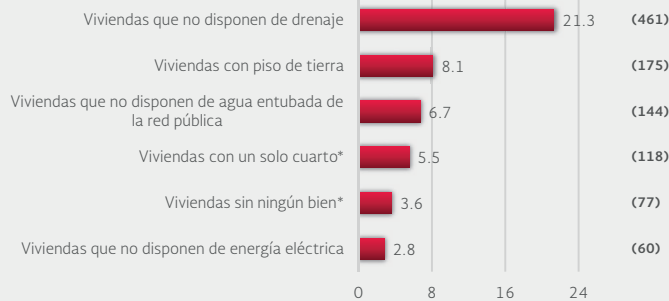
- En 2010, 4,818 individuos (62.6% del total de la población) se encontraban en pobreza, de los cuales 3,658 (47.5%) presentaban pobreza moderada y 1,160 (15.1%) estaban en pobreza extrema.
- En 2010, la condición de rezago educativo afectó a 27.8% de la población, lo que significa que 2,138 individuos presentaron esta carencia social.
- En el mismo año, el porcentaje de personas sin acceso a servicios de salud fue de 18.3%, equivalente a 1,407 personas.
- La carencia por acceso a la seguridad social afectó a 89.9% de la población, es decir 6,916 personas se encontraban bajo esta condición.
- El porcentaje de individuos que reportó habitar en viviendas con mala calidad de materiales y espacio insuficiente fue de 16.9% (1,304 personas).
- El porcentaje de personas que reportó habitar en viviendas sin disponibilidad de servicios básicos fue de 46.1%, lo que significa que las condiciones de vivienda no son las adecuadas para 3,551 personas.
- La incidencia de la carencia por acceso a la alimentación fue de 29.2%, es decir una población de 2,246 personas.



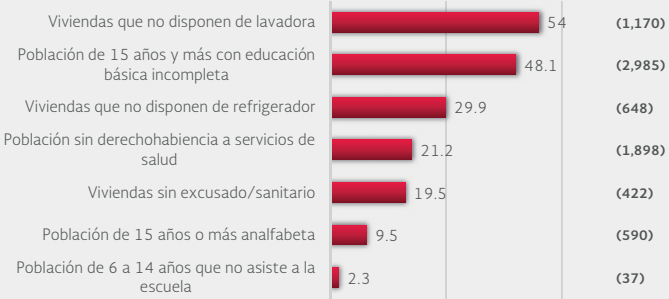
OMITLÁN DE JUÁREZ, HIDALGO

III. INDICADORES ASOCIADOS AL ÍNDICE DE REZAGO SOCIAL

III.1 Indicadores vinculados con la aplicación de recursos del Fondo de Aportaciones para la Infraestructura Social (FAIS), (porcentajes y número de viviendas), 2010



III.2 Otros indicadores (porcentajes, número de viviendas y personas), 2010



Fuente: Elaboración propia con información del CONEVAl y del INEGI
*Indicadores no utilizados directamente en la construcción del índice de rezago social.
Nota: entre paréntesis se incluye el número de personas o viviendas con rezago para cada indicador.

Las incidencias de los rubros de infraestructura social a los que se destinarán los recursos del FAIS son:

- Viviendas que no disponen de drenaje (21.3% del total), viviendas con piso de tierra (8.1%), viviendas que no disponen de agua entubada de la red pública (6.7%), viviendas con un solo cuarto (5.5%), viviendas sin ningún bien (3.6%) y viviendas que no disponen de energía eléctrica (2.8%).

Las incidencias en otros indicadores de rezago social son:

- Viviendas que no disponen de lavadora (54% del total), población de 15 años y más con educación básica incompleta (48.1%), viviendas que no disponen de refrigerador (29.9%), población sin derechohabiencia a servicios de salud (21.2%), viviendas sin excusado/sanitario (19.5%), población de 15 años o más analfabeta (9.5%) y población de 6 a 14 años que no asiste a la escuela (2.3%).

IV. INDICADORES DE REZAGO SOCIAL EN LOCALIDADES

TAMAÑO DE LOCALIDAD	POBLACIÓN DE 15 AÑOS Y MÁS CON EDUCACIÓN BÁSICA INCOMPLETA, 2010	TAMAÑO DE LOCALIDAD	VIVIENDAS QUE NO DISPONEN DE AGUA ENTUBADA DE LA RED PÚBLICA, 2010	
Menor a 2,500 habitantes	San Antonio el Paso	577	San Antonio el Paso	44
	Omitlán de Juárez	263	Venta de Guadalupe	18
	Venta de Guadalupe	256	Agua Fría	12
	Velasco	151	Cruz de Omitlán (La Cruz)	10
	Puentecillas	146	El Mirador (La Coyotera)	8
	Rincón Chico	128	Ciénega Grande	5
	Tres Cañadas	100	Vicente Guerrero	5
	Cruz de Omitlán (La Cruz)	95	El Tejocote	5
	Los Tapancos	94	Manuel Teniente (El Llano)	4
	El Comanche	92	Puentecillas	4
	El Perico	91	Mixquiapan	3
	El Mirador (La Coyotera)	89	Tres Cañadas	3
	Ignacio López Rayón	88	Omitlán de Juárez	2
	Morelos	83	Cerro Gordo	2
	Cruz de Mujer	75	Morelos	2
TAMAÑO DE LOCALIDAD	POBLACIÓN SIN DERECHOHABIENCIA A SERVICIOS DE SALUD, 2010	TAMAÑO DE LOCALIDAD	VIVIENDAS QUE NO DISPONEN DE DRENAJE, 2010	
Menor a 2,500 habitantes	San Antonio el Paso	264	San Antonio el Paso	125
	Omitlán de Juárez	245	Cruz de Omitlán (La Cruz)	33
	Velasco	149	Tres Cañadas	28
	Rincón Chico	140	Venta de Guadalupe	22
	Venta de Guadalupe	131	El Tejocote	20
	El Comanche	78	Los Tapancos	20
	Puentecillas	74	Rincón Chico	19
	Ignacio López Rayón	67	Morelos	16
	Cruz de Omitlán (La Cruz)	57	Puentecillas	16
	Los Tapancos	55	Agua Fría	14
	El Crucero (Crucero de Huasca)	50	Cruz de Mujer	14
	Vicente Guerrero	49	Mixquiapan	14
	El Mirador (La Coyotera)	49	Manuel Teniente (El Llano)	13
	El Tejocote	47	El Perico	13
	Cuchilalpan	39	Ignacio López Rayón	12
TAMAÑO DE LOCALIDAD	VIVIENDAS CON PISO DE TIERRA, 2010	TAMAÑO DE LOCALIDAD	VIVIENDAS QUE NO DISPONEN DE ENERGÍA ELÉCTRICA, 2010	
Menor a 2,500 habitantes	San Antonio el Paso	40	San Antonio el Paso	22
	Rincón Chico	15	Mixquiapan	5
	Tres Cañadas	14	El Perico	5
	Venta de Guadalupe	11	Venta de Guadalupe	5
	Cerro Gordo	8	Morelos	4
	Morelos	8	Cruz de Omitlán (La Cruz)	3
	Ignacio López Rayón	7	Tres Cañadas	3
	Los Tapancos	7	Vicente Guerrero	2
	Mixquiapan	6	Lagunilla	2
	Agua Fría	5	Puentecillas	2
	El Perico	5	El Manzano	2
	Velasco	5	Omitlán de Juárez	1
	El Mirador (La Coyotera)	5	Agua Fría	1
	Omitlán de Juárez	4	Cruz de Mujer	1
	Ciénega Grande	4	Manuel Teniente (El Llano)	1
TAMAÑO DE LOCALIDAD	VIVIENDAS QUE NO DISPONEN DE EXCUSADO O SANITARIO, 2010			
Menor a 2,500 habitantes	San Antonio el Paso	105		
	Tres Cañadas	37		
	Cruz de Omitlán (La Cruz)	31		
	Puentecillas	23		
	Venta de Guadalupe	20		
	Rincón Chico	19		
	Morelos	16		
	Los Tapancos	16		
	Mixquiapan	15		
	Cruz de Mujer	13		
	El Tejocote	13		
	Manuel Teniente (El Llano)	10		
	El Mirador (La Coyotera)	10		
	Agua Fría	9		
	Omitlán de Juárez	8		

Nota: para cada indicador se seleccionan 15 localidades; por estrato se incluyen las cinco localidades con el mayor número de personas o viviendas, según sea el caso, que presentan el rezago que mide el indicador. Este criterio de selección se aplica siempre y cuando se tenga información de 15 o más localidades en el municipio, y cinco o más localidades en cada estrato.