

SECRETARIA DE AGRICULTURA Y DESARROLLO RURAL

Distrito de Desarrollo Rural Pachuca

Presentación

El Sistema Estatal de Información para el Desarrollo Rural Sustentable con el objeto de ampliar los servicios de información, se dio a la tarea de integrar las “Fichas Municipales” cuyo contenido refiere a la caracterización municipal desde el punto de vista del desarrollo en el campo.

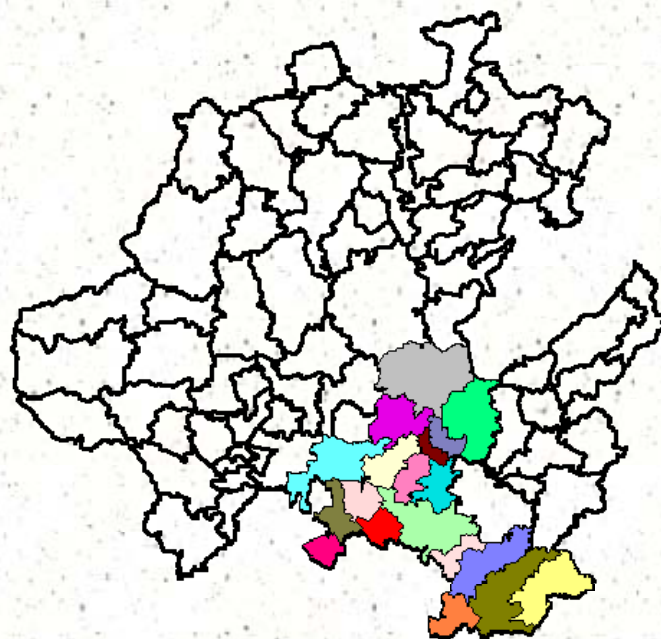
El documento muestra datos demográficos, de producción y productividad agrícola y pecuaria, lo que permitirá no solo acrecentar el conocimiento sobre las comunidades de nuestro territorio, sino también posibilitar el análisis, la comparación, el estudio y la reflexión que apunten hacia nuevas formas y prácticas que coadyuven al conocimiento del Sector Primario en nuestra entidad.

Generalidades

El Estado de Hidalgo cuenta con una extensión territorial de 2,098,700 Ha. lo que representa el 1.1% de la superficie territorial del país, de los cuales el 30% están dedicadas a la agricultura, 38% para el uso pecuario, 22% son áreas forestales, el 9% tiene otros usos (zonas urbanas, caminos, instalaciones, etc.) y sólo el 1% es utilizado para cuerpos de agua. La superficie rural es de 1,886,731 Ha., la urbana de 211,969 Ha. 90% y 10% respectivamente del territorio del Estado.

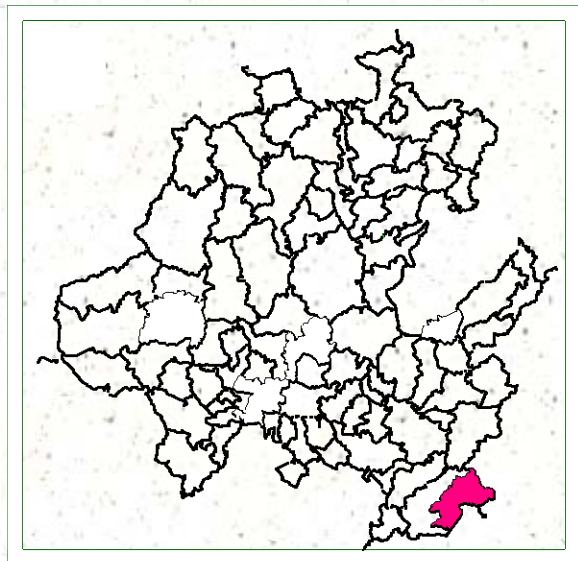
Sin embargo la población rural es de 1,132,897 esto es el 50.7% del total de la población del Estado y la población urbana es de 1,102,694 personas que equivale al 49.3% del total de la población de Hidalgo.

La población que se dedica a las actividades del sector primario es de 184 mil personas, es decir, el 25% de la población ocupada del Estado de Hidalgo. Debido a su colindancia al norte con Querétaro de Arteaga, San Luis Potosí y Veracruz; al este con Veracruz y Puebla; al sur con Puebla, Tlaxcala y México, y al oeste con México y Querétaro de Arteaga, favorece la comercialización con el centro del país que comprende además el Distrito Federal, el mercado más grande de Latinoamérica. La estabilidad política que tiene el Estado, permite asegurar el flujo de capital para el desarrollo del cultivo, la ganadería, pesca y el desarrollo de otras actividades como es el turismo.



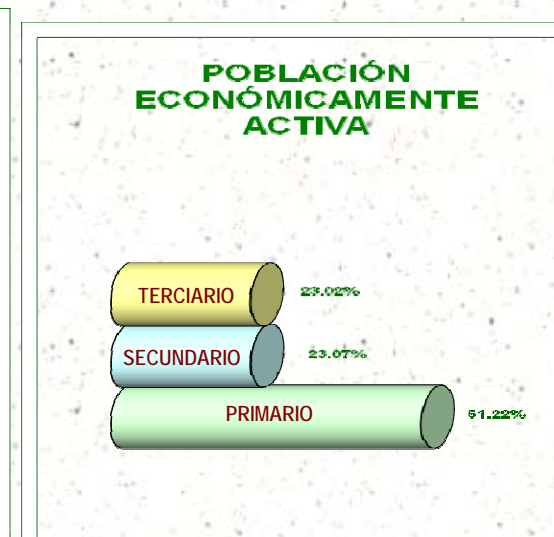
DISTRITO DE DESARROLLO RURAL PACHUCA





POBLACION		% REFERENTE A:	
POBLACION TOTAL:	10,290	0.46%	ESTADO
POBLACION MASCULINA:	5,119	49.75%	MUNICIPIO
POBLACION FEMENINA:	5,171	50.25%	MUNICIPIO
POBLACION DE MAS DE 18 AÑOS:	5,855	56.90%	MUNICIPIO
POBLACION DISCAPACITADA:	348	3.38%	
MUJERES JEFAS DE FAMILIA:	1,239	12.04%	
POBLACION RURAL:	6,530	63.46%	MUNICIPIO
TOTAL DE HOGARES:	2,401		
POBLACION ECONOMICAMENTE ACTIVA:	1,968	19.13%	MUNICIPIO
POBLACION OCUPADA EN EL SECTOR PRIMARIO:	1,008	51.22%	POBLACION ECONOMICAMENTE ACTIVA
POBLACION OCUPADA EN EL SECTOR SECUNDARIO:	454	23.07%	POBLACION ECONOMICAMENTE ACTIVA
POBLACION OCUPADA EN EL SECTOR TERCIARIO:	453	23.02%	POBLACION ECONOMICAMENTE ACTIVA
NUMERO DE LOCALIDADES:	96		
MARGINALIDAD:	Media		

USO DEL SUELO		
SUPERFICIE DE USO AGRICOLA	RIEGO	205
	TEMPORAL	13,003
	TOTAL	13,208
SUPERFICIE DE USO PECUARIO (GANADERIA)	PASTISALES (PRADERAS)	75
	PASTISALES (AGOSTADERO)	3,171
	MATORRALES	0
	TOTAL	3,246
SUPERFICIE DE USO FORESTAL	BOSQUE	11,399
	SELVA	0
	TOTAL	11,399
SUPERFICIE DE OTRO USOS	CUERPOS DE AGUA	20
	ZONAS URBANAS	97
	CAMINOS	300
	INSTALACIONES	0
	OTROS	0
	TOTAL	417
SUPERFICIE TOTAL		28,270



AGRICULTURA

CULTIVOS	SUPERFICIE SEMBRADA (Ha)	SUPERFICIE COSECHADA (Ha)	PRODUCCION OBTENIDA (Ton)	VALOR DE LA PRODUCCION (\$ pesos)
ARVEJON	110.00	110.00	187.00	1,122,000.00
AVENA GRANO	385.00	334.00	906.30	1,450,080.00
CALABACITA	5.00	5.00	50.00	250,000.00
CANOLA	25.00	25.00	45.00	90,000.00
CEBADA GRANO	11,483.50	11,335.00	34,008.00	57,813,600.00
FRIJOL	235.00	235.00	219.00	1,752,000.00
HABA GRANO	104.00	98.50	140.70	844,200.00
MAIZ GRANO	576.00	548.50	1,583.75	3,642,625.00
PAPA	147.00	147.00	2,940.00	11,760,000.00
TRIGO GRANO	15.00	15.00	39.00	78,000.00
Total	13,085.50	12,853.00	40,118.75	78,802,505.00
CULTIVOS PERENNES				
ALFALFA VERDE	20.00	18.00	594.00	140,184.00
FRAMBUESA	9.00	9.00	225.00	5,625,000.00
MAGUEY PULQUERO (MILES DE LTS.)	90.00	18.00	1,476.00	1,740,204.00
NOPALITOS	6.50	6.50	143.00	209,209.00
PASTOS Y PRADERAS EN VERDE	52.00	52.00	1,404.00	351,000.00
TUNA	12.00	1.00	1.50	4,500.00
Total	189.50	104.50	3,843.50	8,070,097.00



GANADERIA

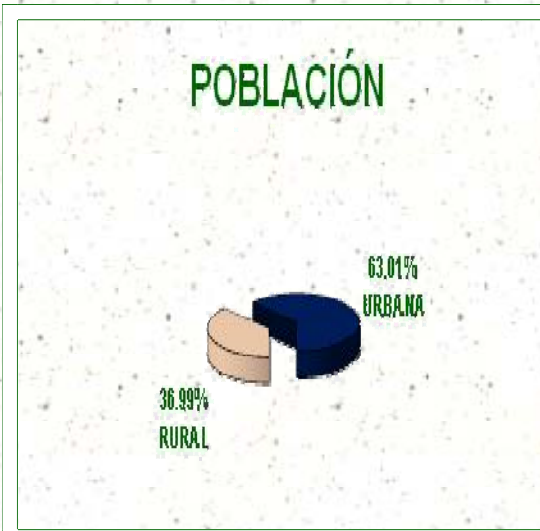
Carne en Canal	Producción (Ton)	Precio (\$/Kg)	Valor de la Producción (\$ Pesos)
AVE CARNE ENGORDA	608.10	21.14	12,856,360.00
AVE CARNE GANADO DE DESECHO	10.67	17.97	191,715.00
BOVINO CARNE ENGORDA	158.93	32.82	5,215,750.00
BOVINO CARNE GANADO DE DESECHO	62.00	28.04	1,738,580.00
CAPRINO CARNE SIN DESGLOSE	23.90	36.58	874,200.00
GUAJOLOTE CARNE SIN DESGLOSE	5.41	44.13	238,734.00
OVINO CARNE SIN DESGLOSE	145.52	51.81	7,538,720.00
PORCINO CARNE ENGORDA	197.00	26.63	5,245,600.00
PORCINO CARNE GANADO DE DESECHO	23.50	22.44	527,370.00
TOTAL	1,235.03		34,427,029.00
Leche			
BOVINO LECHE FAMILIAR	5,858,000.00	3.79	22,225,100.00
TOTAL	5,858,000.00	3.79	22,225,100.00






POBLACION		% REFERENTE A:	
POBLACION TOTAL:	39,513	1.77%	ESTADO
POBLACION MASCULINA:	19,015	48.12%	MUNICIPIO
POBLACION FEMENINA:	20,498	51.88%	MUNICIPIO
POBLACION DE MAS DE 18 AÑOS:	23,688	59.95%	MUNICIPIO
POBLACION DISCAPACITADA:	726	1.84%	
MUJERES JEFAS DE FAMILIA:	6,336	16.04%	
POBLACION RURAL:	14,615	36.99%	MUNICIPIO
TOTAL DE HOGARES:	9,362		
POBLACION ECONOMICAMENTE ACTIVA:	4,705	11.91%	MUNICIPIO
POBLACION OCUPADA EN EL SECTOR PRIMARIO:	1,611	34.24%	POBLACION ECONOMICAMENTE ACTIVA
POBLACION OCUPADA EN EL SECTOR SECUNDARIO:	1,657	35.22%	POBLACION ECONOMICAMENTE ACTIVA
POBLACION OCUPADA EN EL SECTOR TERCIARIO:	1,284	27.29%	POBLACION ECONOMICAMENTE ACTIVA
NUMERO DE LOCALIDADES:	94		
MARGINALIDAD:	Baja		

USO DEL SUELO		
SUPERFICIE DE USO AGRICOLA	RIEGO	44
	TEMPORAL	26,440
	TOTAL	26,484
SUPERFICIE DE USO PECUARIO (GANADERIA)	PASTISALES (PRADERAS)	0
	PASTISALES (AGOSTADERO)	2,480
	MATORRALES	1,500
	TOTAL	3,980
SUPERFICIE DE USO FORESTAL	BOSQUE	200
	SELVA	0
	TOTAL	200
SUPERFICIE DE OTRO USOS	CUERPOS DE AGUA	204
	ZONAS URBANAS	677
	CAMINOS	347
	INSTALACIONES	298
	OTROS	2,500
	TOTAL	4,026
SUPERFICIE TOTAL		34,690



AGRICULTURA

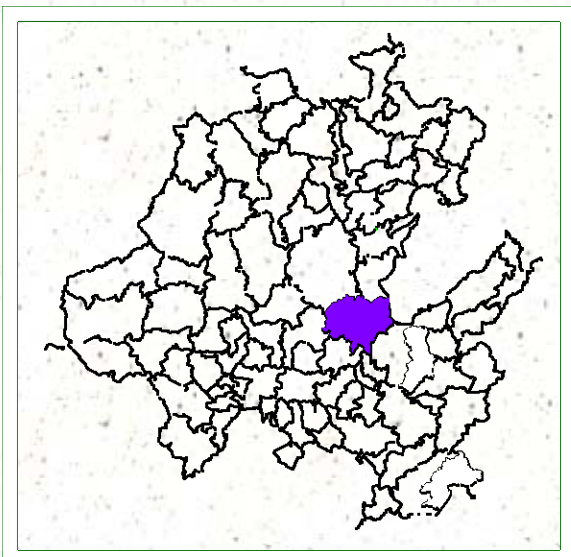
CULTIVO	SUPERFICIE SEMBRADA (Ha)	SUPERFICIE COSECHADA (Ha)	PRODUCCION OBTENIDA (Ton)	VALOR DE LA PRODUCCION (\$ pesos)
ARVEJON	120.00	120.00	204.00	1,224,000.00
AVENA GRANO	350.00	318.00	826.80	1,322,880.00
CANOLA	300.00	300.00	450.00	900,000.00
CEBADA GRANO	24,555.00	24,295.00	68,026.00	122,446,800.00
FRIJOL	230.00	230.00	161.00	1,288,000.00
HABA GRANO	190.00	183.00	237.90	1,427,400.00
MAIZ GRANO	610.00	590.00	1,593.00	3,663,900.00
TRIGO GRANO	61.00	29.00	72.50	145,000.00
Total	26,416.00	26,065.00	71,571.20	132,417,980.00
CULTIVOS PERENNES				
MAGUEY PULQUERO (MILES DE LTS.)	28.00	5.00	410.00	560,880.00
TUNA	43.00	27.00	72.90	182,250.00
Total	71.00	32.00		743,130.00



GANADERIA

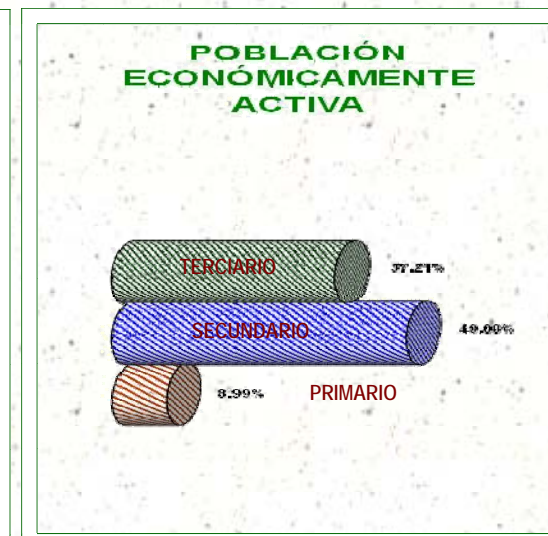
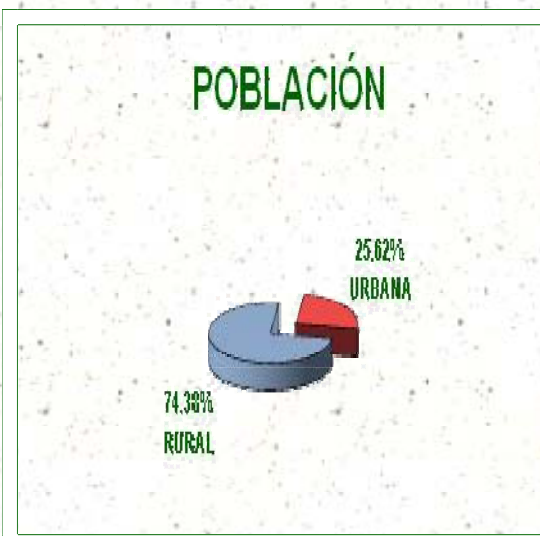
Carne en Canal	Producción (Ton)	Precio (\$/Kg)	Valor de la Producción (\$ Pesos)
AVE CARNE ENGORDA	547.50	21.12	11,561,520.00
AVE CARNE GANADO DE DESECHO	12.86	17.67	227,240.00
BOVINO CARNE ENGORDA	363.90	32.91	11,974,550.00
BOVINO CARNE GANADO DE DESECHO	71.00	27.89	1,980,285.00
CAPRINO CARNE SIN DESGLOSE	27.53	36.57	1,006,648.00
GUAJOLOTE CARNE SIN DESGLOSE	9.42	44.27	417,012.00
OVINO CARNE SIN DESGLOSE	194.95	51.70	10,079,407.00
PORCINO CARNE ENGORDA	252.00	26.91	6,780,964.00
PORCINO CARNE GANADO DE DESECHO	30.33	22.47	681,430.00
TOTAL	1,509.49		44,709,056.00
Leche			
BOVINO LECHE FAMILIAR	6,705,000.00	3.80	25,457,560.00
TOTAL	6,705,000.00	3.80	25,457,560.00





POBLACION		% REFERENTE A:	
POBLACION TOTAL:	24,848	1.11%	ESTADO
POBLACION MASCULINA:	12,326	49.61%	MUNICIPIO
POBLACION FEMENINA:	12,522	50.39%	MUNICIPIO
POBLACION DE MAS DE 18 AÑOS:	14,767	59.43%	MUNICIPIO
POBLACION DISCAPACITADA:	376	1.51%	
MUJERES JEFAS DE FAMILIA:	2,912	11.72%	
POBLACION RURAL:	8,610	34.65%	MUNICIPIO
TOTAL DE HOGARES:	5,572		
POBLACION ECONOMICAMENTE ACTIVA:	2,771	11.15%	MUNICIPIO
POBLACION OCUPADA EN EL SECTOR PRIMARIO:	249	8.99%	POBLACION ECONOMICAMENTE ACTIVA
POBLACION OCUPADA EN EL SECTOR SECUNDARIO:	1,360	49.08%	POBLACION ECONOMICAMENTE ACTIVA
POBLACION OCUPADA EN EL SECTOR TERCIARIO:	1,031	37.21%	POBLACION ECONOMICAMENTE ACTIVA
NUMERO DE LOCALIDADES:	16		
MARGINALIDAD:	Muy Baja		

USO DEL SUELO		
SUPERFICIE DE USO AGRICOLA	RIEGO	2,132
	TEMPORAL	5,487
	TOTAL	7,619
SUPERFICIE DE USO PECUARIO (GANADERIA)	PASTISALES (PRADERAS)	17
	PASTISALES (AGOSTADERO)	5,946
	MATORRALES	24,092
	TOTAL	30,055
SUPERFICIE DE USO FORESTAL	BOSQUE	3,964
	SELVA	0
	TOTAL	3,964
SUPERFICIE DE OTRO USOS	CUERPOS DE AGUA	90
	ZONAS URBANAS	372
	CAMINOS	427
	INSTALACIONES	110
	OTROS	23
	TOTAL	1,022
SUPERFICIE TOTAL		42,660



AGRICULTURA

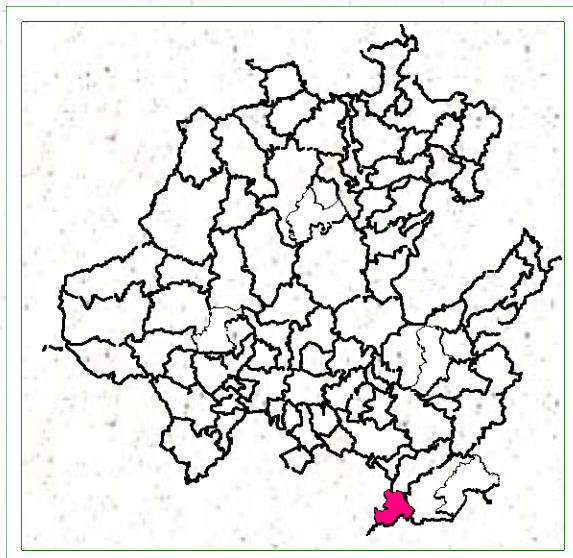
CULTIVOS	SUPERFICIE SEMBRADA (Ha)	SUPERFICIE COSECHADA (Ha)	PRODUCCION OBTENIDA (Ton)	VALOR DE LA PRODUCCION (\$ pesos)
AVENA FORRAJERA EN VERDE	666.50	666.50	6,815.00	2,681,000.00
CACAHUATE	30.00	30.00	30.00	300,000.00
CEBADA FORRAJERA EN VERDE	125.00	125.00	1,275.00	502,500.00
CEBADA GRANO	50.00	50.00	50.00	75,000.00
CHILE VERDE	13.00	13.00	39.00	156,000.00
FRIJOL	100.00	100.00	74.25	816,750.00
HABA VERDE	4.00	4.00	10.00	30,000.00
MAIZ FORRAJERO EN VERDE	80.00	80.00	2,000.00	700,000.00
MAIZ GRANO	6,251.50	5,331.50	9,538.68	16,468,424.00
TOMATE VERDE	44.00	44.00	156.00	624,000.00
Total	7,364.00	6,444.00	19,987.93	22,353,674.00
CULTIVOS PERENNES				
AGUACATE	56.00	46.00	345.00	2,070,000.00
ALFALFA VERDE	45.00	45.00	1,575.00	494,550.00
DURAZNO	29.00	9.00	72.00	1,080,000.00
MAGUEY PULQUERO (MILES DE LTS.)	45.00	10.00	810.00	1,255,500.00
MANZANA	10.00	10.00	30.00	240,000.00
NOPALITOS	2.00	1.00	5.00	15,000.00
NUEZ	70.00	68.00	204.00	1,428,000.00
PASTOS Y PRADERAS EN VERDE	17.00	17.00	510.00	142,800.00
TUNA	18.00	18.00	45.00	135,000.00
ZARZAMORA	4.00	4.00	14.00	140,000.00
Total	296.00	228.00	3,610.00	7,000,850.00



GANADERIA

Carne en Canal	Producción (Ton)	Precio (\$/Kg)	Valor de la Producción (\$ Pesos)
AVE CARNE ENGORDA	1,225.00	21.84	26,751,050.00
AVE CARNE GANADO DE DESECHO	12.00	17.85	214,170.00
BOVINO CARNE ENGORDA	492.87	33.84	16,680,850.00
BOVINO CARNE GANADO DE DESECHO	49.85	28.56	1,423,707.00
CAPRINO CARNE SIN DESGLOSE	22.99	36.79	845,720.00
GUAJOLOTE CARNE SIN DESGLOSE	12.86	43.41	558,222.00
OVINO CARNE SIN DESGLOSE	125.99	52.20	6,576,604.00
PORCINO CARNE ENGORDA	217.97	26.90	5,864,110.00
PORCINO CARNE GANADO DE DESECHO	26.02	22.81	593,430.00
TOTAL	2,185.55		59,507,863.00
Leche			
BOVINO LECHE FAMILIAR	4,694,000.00	3.98	18,697,800.00
TOTAL	4,694,000.00	3.98	18,697,800.00





POBLACION		% REFERENTE A:	
POBLACION TOTAL:	12,281	0.55%	ESTADO
POBLACION MASCULINA:	5,980	48.69%	MUNICIPIO
POBLACION FEMENINA:	6,301	51.31%	MUNICIPIO
POBLACION DE MAS DE 18 AÑOS:	7,388	60.16%	MUNICIPIO
POBLACION DISCAPACITADA:	404	3.29%	
MUJERES JEFAS DE FAMILIA:	1,896	15.44%	
POBLACION RURAL:	4,200	34.20%	MUNICIPIO
TOTAL DE HOGARES:	2,868		
POBLACION ECONOMICAMENTE ACTIVA:	1,329	10.82%	MUNICIPIO
POBLACION OCUPADA EN EL SECTOR PRIMARIO:	189	14.22%	POBLACION ECONOMICAMENTE ACTIVA
POBLACION OCUPADA EN EL SECTOR SECUNDARIO:	696	52.37%	POBLACION ECONOMICAMENTE ACTIVA
POBLACION OCUPADA EN EL SECTOR TERCIARIO:	405	30.47%	POBLACION ECONOMICAMENTE ACTIVA
NUMERO DE LOCALIDADES:	14		
MARGINALIDAD:	Muy Baja		

USO DEL SUELO		
SUPERFICIE DE USO AGRICOLA	RIEGO	82
	TEMPORAL	3,022
	TOTAL	3,104
SUPERFICIE DE USO PECUARIO (GANADERIA)	PASTISALES (PRADERAS)	73
	PASTISALES (AGOSTADERO)	313
	MATORRALES	0
	TOTAL	386
SUPERFICIE DE USO FORESTAL	BOSQUE	0
	SELVA	0
	TOTAL	0
SUPERFICIE DE OTRO USOS	CUERPOS DE AGUA	0
	ZONAS URBANAS	74
	CAMINOS	36
	INSTALACIONES	0
	OTROS	0
	TOTAL	110
SUPERFICIE TOTAL		3,600



AGRICULTURA

CULTIVOS	SUPERFICIE SEMBRADA (Ha)	SUPERFICIE COSECHADA (Ha)	PRODUCCION OBTENIDA (Ton)	VALOR DE LA PRODUCCION (\$ pesos)
AVENA GRANO	150.00	150.00	405.00	648,000.00
CANOLA	15.00	15.00	27.00	54,000.00
CEBADA GRANO	2,644.00	2,644.00	7,403.20	12,585,440.00
FRIJOL	71.00	71.00	56.80	454,400.00
HABA GRANO	34.00	34.00	40.80	244,800.00
MAIZ GRANO	95.00	95.00	247.00	568,100.00
Total	3,009.00	3,009.00	8,179.80	14,554,740.00
CULTIVOS PERENNES				
ALCACHOFA	30.00	30.00	300.00	8,100,000.00
MAGUEY PULQUERO (MILES DE LTS.)	13.00	2.00	164.00	191,880.00
PASTOS Y PRADERAS EN VERDE	52.00	52.00	1,820.00	396,760.00
Total	95.00	84.00	2,284.00	8,688,640.00



GANADERIA

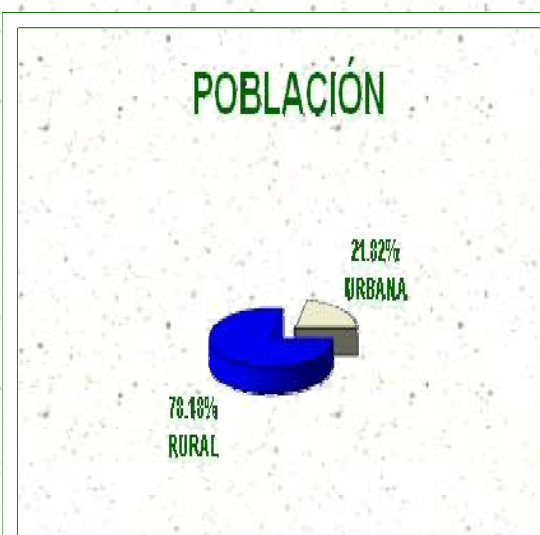


Carne en Canal	Producción (Ton)	Precio (\$/Kg)	Valor de la Producción (\$ Pesos)
AVE CARNE GANADO DE DESECHO	10.99	17.82	195,808.00
BOVINO CARNE ENGORDA	128.90	32.86	4,235,350.00
BOVINO CARNE GANADO DE DESECHO	36.00	28.10	1,011,565.00
CAPRINO CARNE SIN DESGLOSE	19.21	36.60	703,079.00
CONEJO CARNE SIN DESGLOSE	3.49	32.29	112,686.00
GUAJOLOTE CARNE SIN DESGLOSE	5.20	43.66	227,045.00
OVINO CARNE SIN DESGLOSE	125.00	51.77	6,470,850.00
PORCINO CARNE ENGORDA	179.00	26.73	4,784,648.00
PORCINO CARNE GANADO DE DESECHO	21.10	22.49	474,629.00
TOTAL	528.89		18,215,660.00



POBLACION		% REFERENTE A:	
POBLACION TOTAL:	11,054	0.49%	ESTADO
POBLACION MASCULINA:	5,397	48.82%	MUNICIPIO
POBLACION FEMENINA:	5,657	51.18%	MUNICIPIO
POBLACION DE MAS DE 18 AÑOS:	6,606	59.76%	MUNICIPIO
POBLACION DISCAPACITADA:	309	2.80%	
MUJERES JEFAS DE FAMILIA:	1,582	14.31%	
POBLACION RURAL:	8,642	78.18%	MUNICIPIO
TOTAL DE HOGARES:	2,667		
POBLACION ECONOMICAMENTE ACTIVA:	2,938	26.58%	MUNICIPIO
POBLACION OCUPADA EN EL SECTOR PRIMARIO:	630	21.44%	POBLACION ECONOMICAMENTE ACTIVA
POBLACION OCUPADA EN EL SECTOR SECUNDARIO:	1,076	36.62%	POBLACION ECONOMICAMENTE ACTIVA
POBLACION OCUPADA EN EL SECTOR TERCIARIO:	1,150	39.14%	POBLACION ECONOMICAMENTE ACTIVA
NUMERO DE LOCALIDADES:	59		
MARGINALIDAD:	Media		

USO DEL SUELO		
SUPERFICIE DE USO AGRICOLA	RIEGO	197
	TEMPORAL	10,029
	TOTAL	10,226
SUPERFICIE DE USO PECUARIO (GANADERIA)	PASTISALES (PRADERAS)	0
	PASTISALES (AGOSTADERO)	865
	MATORRALES	881
	TOTAL	1,746
SUPERFICIE DE USO FORESTAL	BOSQUE	5,195
	SELVA	0
	TOTAL	5,195
SUPERFICIE DE OTRO USOS	CUERPOS DE AGUA	8
	ZONAS URBANAS	160
	CAMINOS	130
	INSTALACIONES	5
	OTROS	0
TOTAL	303	
SUPERFICIE TOTAL		17,470



AGRICULTURA

CULTIVOS	SUPERFICIE SEMBRADA (Ha)	SUPERFICIE COSECHADA (Ha)	PRODUCCION OBTENIDA (Ton)	VALOR DE LA PRODUCCION (\$ pesos)
ARVEJON	50.00	50.00	60.00	312,000.00
AVENA FORRAJERA EN VERDE	530.00	530.00	3,180.00	1,749,000.00
AVENA GRANO	200.00	200.00	320.00	640,000.00
CEBADA GRANO	7,649.00	7,649.00	11,473.50	20,652,300.00
FRIJOL	430.00	430.00	325.00	2,600,000.00
HABA GRANO	10.00	10.00	12.00	60,000.00
MAIZ GRANO	814.50	814.50	1,349.00	2,135,500.00
TOMATE ROJO (JITOMATE)	1.00	1.00	45.90	229,500.00
Total	9,684.50	9,684.50	16,765.40	28,378,300.00
CULTIVOS PERENNES				
ALFALFA VERDE	2.00	2.00	88.00	38,368.00
MAGUEY PULQUERO (MILES DE LTS.)	230.00	40.00	3,675.00	4,277,700.00
TUNA	315.00	275.00	1,375.00	1,347,500.00
Total	547.00	317.00	5,138.00	5,663,568.00



GANADERIA



Carne en Canal	Producción (Ton)	Precio (\$/Kg)	Valor de la Producción (\$ Pesos)
AVE CARNE ENGORDA	2,964.24	21.30	63,147,480.00
AVE CARNE GANADO DE DESECHO	10.00	17.43	174,285.00
BOVINO CARNE ENGORDA	152.00	34.68	5,271,900.00
BOVINO CARNE GANADO DE DESECHO	20.95	28.77	602,825.00
CAPRINO CARNE SIN DESGLOSE	26.72	37.47	1,001,150.00
GUAJOLOTE CARNE SIN DESGLOSE	3.64	45.18	164,449.00
OVINO CARNE SIN DESGLOSE	123.50	51.78	6,394,900.00
PORCINO CARNE ENGORDA	155.00	26.52	4,110,450.00
PORCINO CARNE GANADO DE DESECHO	18.40	22.14	407,350.00
TOTAL	3,474.45		81,274,789.00
Leche			
BOVINO LECHE FAMILIAR	2,015,500.00	3.91	7,889,430.00
TOTAL	2,015,500.00	3.91	7,889,430.00



POBLACION		% REFERENTE A:	
POBLACION TOTAL:	15,308	0.68%	ESTADO
POBLACION MASCULINA:	7,325	47.85%	MUNICIPIO
POBLACION FEMENINA:	7,983	52.15%	MUNICIPIO
POBLACION DE MAS DE 18 AÑOS:	8,051	52.59%	MUNICIPIO
POBLACION DISCAPACITADA:	332	2.17%	
MUJERES JEFAS DE FAMILIA:	2,821	18.43%	
POBLACION RURAL:	14,872	97.15%	MUNICIPIO
TOTAL DE HOGARES:	3,236		
POBLACION ECONOMICAMENTE ACTIVA:	3,270	21.36%	MUNICIPIO
POBLACION OCUPADA EN EL SECTOR PRIMARIO:	1,255	38.38%	POBLACION ECONOMICAMENTE ACTIVA
POBLACION OCUPADA EN EL SECTOR SECUNDARIO:	920	28.13%	POBLACION ECONOMICAMENTE ACTIVA
POBLACION OCUPADA EN EL SECTOR TERCIARIO:	996	30.46%	POBLACION ECONOMICAMENTE ACTIVA
NUMERO DE LOCALIDADES:	65		
MARGINALIDAD:	Alta		

USO DEL SUELO		
SUPERFICIE DE USO AGRICOLA	RIEGO	3,081
	TEMPORAL	4,529
	TOTAL	7,610
SUPERFICIE DE USO PECUARIO (GANADERIA)	PASTISALES (PRADERAS)	24
	PASTISALES (AGOSTADERO)	3,132
	MATORRALES	6,995
	TOTAL	10,151
SUPERFICIE DE USO FORESTAL	BOSQUE	12,179
	SELVA	0
	TOTAL	12,179
SUPERFICIE DE OTRO USOS	CUERPOS DE AGUA	87
	ZONAS URBANAS	193
	CAMINOS	314
	INSTALACIONES	35
	OTROS	11
	TOTAL	640
SUPERFICIE TOTAL		30,580




AGRICULTURA

CULTIVOS	SUPERFICIE SEMBRADA (Ha)	SUPERFICIE COSECHADA (Ha)	PRODUCCION OBTENIDA (Ton)	VALOR DE LA PRODUCCION (\$ pesos)
AVENA FORRAJERA EN VERDE	728.00	728.00	9,522.00	3,471,300.00
AVENA GRANO	80.00	80.00	120.00	360,000.00
CEBADA FORRAJERA EN VERDE	438.00	438.00	3,704.00	1,481,600.00
CEBADA GRANO	80.00	80.00	128.00	268,800.00
FRIJOL	68.00	68.00	52.00	572,000.00
MAIZ GRANO	5,618.23	4,743.23	10,844.49	19,520,082.00
TRIGO GRANO	4.00	4.00	10.00	18,000.00
Total	7,016.23	6,141.23	24,380.49	25,691,782.00
CULTIVOS PERENNES				
AGUACATE	60.00	34.00	408.00	612,000.00
ALFALFA VERDE	13.00	13.00	468.00	148,201.56
CHIRIMOYA	2.50	1.50	4.50	9,000.00
DURAZNO	504.50	405.00	3,190.00	47,760,000.00
FRAMBUESA	10.50	10.50	126.00	882,000.00
LIMON	4.50	4.50	13.50	40,500.00
MAGUEY PULQUERO (MILES DE LTS.)	35.00	10.00	810.00	1,336,500.00
MANZANA	45.50	18.00	93.00	736,500.00
NOPALITOS	5.00	5.00	20.00	60,000.00
NUEZ	27.00	19.00	76.00	532,000.00
PASTOS Y PRADERAS EN VERDE	45.27	45.27	1,629.72	433,505.52
PERA	9.00	8.00	29.00	156,000.00
TUNA	46.00	45.00	130.00	390,000.00
ZARZAMORA	8.00	8.00	32.00	448,000.00
Total	815.77	626.77	7,029.72	53,544,207.08



GANADERIA

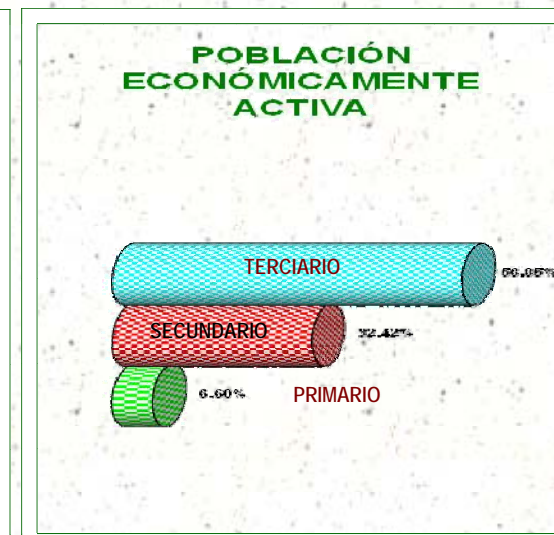
Carne en Canal	Producción (Ton)	Precio (\$/Kg)	Valor de la Producción (\$ Pesos)
AVE CARNE ENGORDA	1,002.95	21.88	21,939,545.00
AVE CARNE GANADO DE DESECHO	11.95	17.79	212,543.00
BOVINO CARNE ENGORDA	295.72	33.86	10,013,110.00
BOVINO CARNE GANADO DE DESECHO	32.74	28.58	935,620.00
CAPRINO CARNE SIN DESGLOSE	25.26	36.47	921,169.00
CONEJO CARNE SIN DESGLOSE	3.00	30.96	92,875.00
GUAJOLOTE CARNE SIN DESGLOSE	8.11	44.03	357,058.00
OVINO CARNE SIN DESGLOSE	140.33	51.79	7,267,470.00
PORCINO CARNE ENGORDA	180.47	26.83	4,841,870.00
PORCINO CARNE GANADO DE DESECHO	21.96	23.00	505,155.00
TOTAL	1,722.49		47,086,415.00
Leche			
BOVINO LECHE FAMILIAR	3,129,880.00	3.98	12,461,910.00
TOTAL	3,129,880.00	3.98	12,461,910.00





POBLACION		% REFERENTE A:	
POBLACION TOTAL:	42,223	1.89%	ESTADO
POBLACION MASCULINA:	20,252	47.96%	MUNICIPIO
POBLACION FEMENINA:	21,971	52.04%	MUNICIPIO
POBLACION DE MAS DE 18 AÑOS:	25,530	60.46%	MUNICIPIO
POBLACION DISCAPACITADA:	526	1.25%	
MUJERES JEFAS DE FAMILIA:	7,112	16.84%	
POBLACION RURAL:	9,287	22.00%	MUNICIPIO
TOTAL DE HOGARES:	10,472		
POBLACION ECONOMICAMENTE ACTIVA:	3,411	8.08%	MUNICIPIO
POBLACION OCUPADA EN EL SECTOR PRIMARIO:	225	6.60%	POBLACION ECONOMICAMENTE ACTIVA
POBLACION OCUPADA EN EL SECTOR SECUNDARIO:	1,106	32.42%	POBLACION ECONOMICAMENTE ACTIVA
POBLACION OCUPADA EN EL SECTOR TERCIARIO:	1,939	56.85%	POBLACION ECONOMICAMENTE ACTIVA
NUMERO DE LOCALIDADES:	32		
MARGINALIDAD:	Muy Baja		

USO DEL SUELO		
SUPERFICIE DE USO AGRICOLA	RIEGO	946
	TEMPORAL	3,699
	TOTAL	4,645
SUPERFICIE DE USO PECUARIO (GANADERIA)	PASTISALES (PRADERAS)	40
	PASTISALES (AGOSTADERO)	1,235
	MATORRALES	2,212
	TOTAL	3,487
SUPERFICIE DE USO FORESTAL	BOSQUE	76
	SELVA	0
	TOTAL	76
SUPERFICIE DE OTRO USOS	CUERPOS DE AGUA	2
	ZONAS URBANAS	776
	CAMINOS	103
	INSTALACIONES	132
	OTROS	29
	TOTAL	1,042
SUPERFICIE TOTAL		9,250




AGRICULTURA

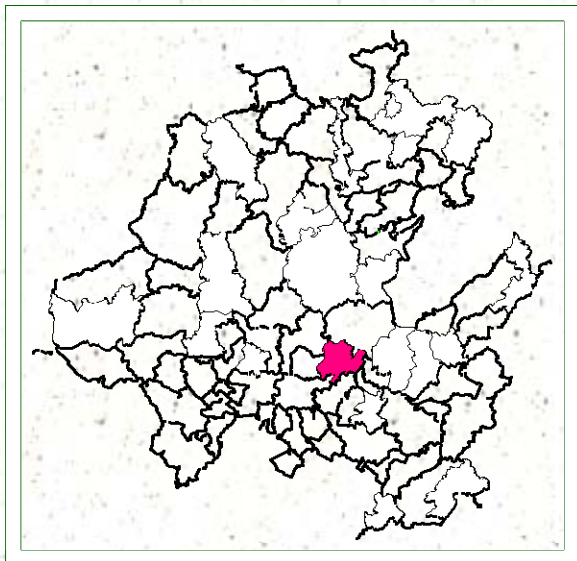
CULTIVOS CICLICOS	SUPERFICIE SEMBRADA (Ha)	SUPERFICIE COSECHADA (Ha)	PRODUCCION OBTENIDA (Ton)	VALOR DE LA PRODUCCION (\$ pesos)
CEBADA GRANO	3,725.00	3,725.00	8,423.80	16,504,400.00
FRIJOL	100.00	100.00	90.00	810,000.00
MAIZ GRANO	650.00	650.00	3,990.00	4,824,000.00
TOMATE ROJO (JITOMATE)	3.00	3.00	225.00	1,350,000.00
TRIGO GRANO	50.00	50.00	150.00	225,000.00
Total	4,528.00	4,528.00	12,878.80	23,713,400.00
CULTIVOS PERENNES				
ALFALFA VERDE	35.00	35.00	1,558.00	736,934.00
MAGUEY PULQUERO (MILES DE LTS.)	17.00	5.00	391.95	370,000.80
PASTOS Y PRADERAS EN VERDE	25.00	25.00	1,800.00	471,600.00
TUNA	10.00	10.00	25.00	30,000.00
Total	87.00	75.00	3,774.95	1,608,534.80



GANADERIA



Carne en Canal	Producción (Ton)	Precio (\$/Kg)	Valor de la Producción (\$ Pesos)
AVE CARNE GANADO DE DESECHO	11.00	17.90	196,875.00
BOVINO CARNE ENGORDA	394.95	33.00	13,034,645.00
BOVINO CARNE GANADO DE DESECHO	11.96	28.08	335,889.00
CAPRINO CARNE SIN DESGLOSE	25.76	37.14	956,610.00
CONEJO CARNE SIN DESGLOSE	4.00	32.18	128,729.00
GUAJOLOTE CARNE SIN DESGLOSE	6.20	45.05	279,334.00
OVINO CARNE SIN DESGLOSE	132.92	52.46	6,973,128.00
PORCINO CARNE ENGORDA	322.01	26.12	8,409,580.00
PORCINO CARNE GANADO DE DESECHO	39.90	21.96	876,030.00
TOTAL	948.70		31,190,820.00
Leche			
BOVINO LECHE FAMILIAR	1,117,770.00	3.92	4,383,979.00
TOTAL	1,117,770.00	3.92	4,383,979.00



POBLACION		% REFERENTE A:	
POBLACION TOTAL:	7,013	0.31%	ESTADO
POBLACION MASCULINA:	3,415	48.70%	MUNICIPIO
POBLACION FEMENINA:	3,598	51.30%	MUNICIPIO
POBLACION DE MAS DE 18 AÑOS:	3,931	56.05%	MUNICIPIO
POBLACION DISCAPACITADA:	181	2.58%	
MUJERES JEFAS DE FAMILIA:	1,246	17.77%	
POBLACION RURAL:	6,563	93.58%	MUNICIPIO
TOTAL DE HOGARES:	1,640		
POBLACION ECONOMICAMENTE ACTIVA:	2,050	29.23%	MUNICIPIO
POBLACION OCUPADA EN EL SECTOR PRIMARIO:	696	33.95%	POBLACION ECONOMICAMENTE ACTIVA
POBLACION OCUPADA EN EL SECTOR SECUNDARIO:	707	34.49%	POBLACION ECONOMICAMENTE ACTIVA
POBLACION OCUPADA EN EL SECTOR TERCIARIO:	596	29.07%	POBLACION ECONOMICAMENTE ACTIVA
NUMERO DE LOCALIDADES:	36		
MARGINALIDAD:	Alta		

USO DEL SUELO		
SUPERFICIE DE USO AGRICOLA	RIEGO	1
	TEMPORAL	1,594
	TOTAL	1,595
SUPERFICIE DE USO PECUARIO (GANADERIA)	PASTISALES (PRADERAS)	0
	PASTISALES (AGOSTADERO)	333
	MATORRALES	0
	TOTAL	333
SUPERFICIE DE USO FORESTAL	BOSQUE	8,498
	SELVA	0
	TOTAL	8,498
SUPERFICIE DE OTRO USOS	CUERPOS DE AGUA	0
	ZONAS URBANAS	38
	CAMINOS	76
	INSTALACIONES	0
	OTROS	0
	TOTAL	114
SUPERFICIE TOTAL		10,540



AGRICULTURA

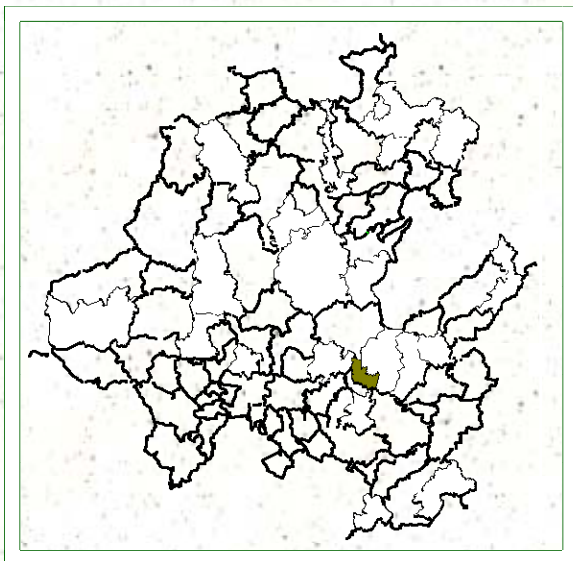
CULTIVOS CICLICOS	SUPERFICIE SEMBRADA (Ha)	SUPERFICIE COSECHADA (Ha)	PRODUCCION OBTENIDA (Ton)	VALOR DE LA PRODUCCION (\$ pesos)
AVENA FORRAJERA EN VERDE	298.00	298.00	3,165.50	1,249,950.00
CEBADA FORRAJERA EN VERDE	95.00	95.00	760.00	304,000.00
MAIZ GRANO	2,405.00	2,379.50	3,867.00	6,960,600.00
Total	2,798.00	2,772.50	7,792.50	8,514,550.00
CULTIVOS PERENNES				
AGAVE	4.00	0.00	0.00	0.00
AGUACATE	13.00	0.00	0.00	0.00
MAGUEY PULQUERO (MILES DE LTS.)	18.50	5.00	405.00	648,000.00
MANZANA	52.00	50.00	250.00	2,500,000.00
PERA	6.50	6.00	24.00	96,000.00
ROSA (Guesa)	9.00	9.00	27,252.00	6,813,000.00
Total	103.00	70.00	27,931.00	10,057,000.00



GANADERIA

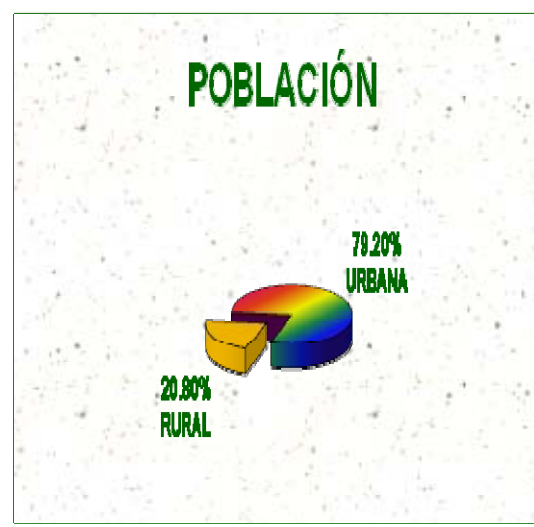


Carne en Canal	Producción (Ton)	Precio (\$/Kg)	Valor de la Producción (\$ Pesos)
AVE CARNE GANADO DE DESECHO	6.8	18.052	122,755.00
BOVINO CARNE ENGORDA	113.56	33.524	38,069.30
BOVINO CARNE GANADO DE DESECHO	6.78	28.307	19,192.00
CAPRINO CARNE SIN DESGLOSE	24.96	36.826	9,191.83
GUAJOLOTE CARNE SIN DESGLOSE	6.88	43.547	2,996.00
OVINO CARNE SIN DESGLOSE	119.58	52.149	62,359.96
PORCINO CARNE ENGORDA	79.1	26.822	21,216.59
PORCINO CARNE GANADO DE DESECHO	9.9	22.819	2,259.10
TOTAL	367.56		278,039.78



POBLACION			% REFERENTE A:
POBLACION TOTAL:	12,885	0.58%	ESTADO
POBLACION MASCULINA:	6,053	46.98%	MUNICIPIO
POBLACION FEMENINA:	6,832	53.02%	MUNICIPIO
POBLACION DE MAS DE 18 AÑOS:	7,844	60.88%	MUNICIPIO
POBLACION DISCAPACITADA:	326	2.53%	
MUJERES JEFAS DE FAMILIA:	2,645	20.53%	
POBLACION RURAL:	2,680	20.80%	MUNICIPIO
TOTAL DE HOGARES:	2,825		
POBLACION ECONOMICAMENTE ACTIVA:	849	6.59%	MUNICIPIO
POBLACION OCUPADA EN EL SECTOR PRIMARIO:	214	25.21%	POBLACION ECONOMICAMENTE ACTIVA
POBLACION OCUPADA EN EL SECTOR SECUNDARIO:	349	41.11%	POBLACION ECONOMICAMENTE ACTIVA
POBLACION OCUPADA EN EL SECTOR TERCIARIO:	267	31.45%	POBLACION ECONOMICAMENTE ACTIVA
NUMERO DE LOCALIDADES:	21		
MARGINALIDAD:	Muy Baja		

USO DEL SUELO		
SUPERFICIE DE USO AGRICOLA	RIEGO	0
	TEMPORAL	639
	TOTAL	639
SUPERFICIE DE USO PECUARIO (GANADERIA)	PASTISALES (PRADERAS)	0
	PASTISALES (AGOSTADERO)	250
	MATORRALES	200
	TOTAL	450
SUPERFICIE DE USO FORESTAL	BOSQUE	6,253
	SELVA	0
	TOTAL	6,253
SUPERFICIE DE OTRO USOS	CUERPOS DE AGUA	3
	ZONAS URBANAS	193
	CAMINOS	77
	INSTALACIONES	0
	OTROS	95
	TOTAL	368
SUPERFICIE TOTAL		7,710



AGRICULTURA

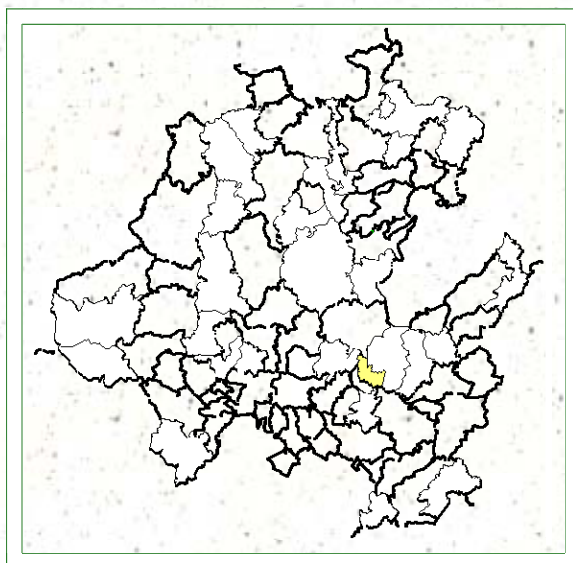
CULTIVOS	SUPERFICIE SEMBRADA (Ha)	SUPERFICIE COSECHADA (Ha)	PRODUCCION OBTENIDA (Ton)	VALOR DE LA PRODUCCION (\$ pesos)
AVENA FORRAJERA EN VERDE	66.00	66.00	588.00	224,400.00
CEBADA FORRAJERA EN VERDE	63.00	63.00	567.00	226,800.00
MAIZ GRANO	507.00	507.00	760.50	1,368,900.00
Total	636.00	636.00	1,915.50	1,820,100.00
CULTIVOS PERENNES				
MAGUEY PULQUERO (MILES DE LTS.)	12.00	2.00	162.00	263,250.00
MANZANA	9.00	8.00	40.00	400,000.00
Total	21.00	10.00	202.00	663,250.00



GANADERIA



Carne en Canal	Producción (Ton)	Precio (\$/Kg)	Valor de la Producción (\$ Pesos)
AVE CARNE GANADO DE DESECHO	6.81	17.84	121,468.00
BOVINO CARNE ENGORDA	181.82	33.63	6,114,046.00
BOVINO CARNE GANADO DE DESECHO	11.00	28.39	312,259.00
CAPRINO CARNE SIN DESGLOSE	6.88	36.66	252,209.00
CONEJO CARNE SIN DESGLOSE	0.50	31.68	15,840.00
GUAJOLOTE CARNE SIN DESGLOSE	3.15	43.94	138,420.00
OVINO CARNE SIN DESGLOSE	93.08	52.00	4,840,020.00
PORCINO CARNE ENGORDA	51.36	26.20	1,345,520.00
PORCINO CARNE GANADO DE DESECHO	5.96	22.24	132,565.00
TOTAL	360.56		13,272,347.00
Leche			
BOVINO LECHE FAMILIAR	1,005,960.00	3.98	4,007,040.00
TOTAL	1,005,960.00	3.98	4,007,040.00



POBLACION		% REFERENTE A:	
POBLACION TOTAL:	8,022	0.36%	ESTADO*
POBLACION MASCULINA:	3,868	48.22%	MUNICIPIO
POBLACION FEMENINA:	4,154	51.78%	MUNICIPIO
POBLACION DE MAS DE 18 AÑOS:	4,502	56.12%	MUNICIPIO
POBLACION DISCAPACITADA:	130	1.62%	
MUJERES JEFAS DE FAMILIA:	1,708	21.29%	
POBLACION RURAL:	7,058	87.98%	MUNICIPIO
TOTAL DE HOGARES:	1,695		
POBLACION ECONOMICAMENTE ACTIVA:	1,870	23.31%	MUNICIPIO
POBLACION OCUPADA EN EL SECTOR PRIMARIO:	570	30.48%	POBLACION ECONOMICAMENTE ACTIVA
POBLACION OCUPADA EN EL SECTOR SECUNDARIO:	612	32.73%	POBLACION ECONOMICAMENTE ACTIVA
POBLACION OCUPADA EN EL SECTOR TERCIARIO:	611	32.67%	POBLACION ECONOMICAMENTE ACTIVA
NUMERO DE LOCALIDADES:	34		
MARGINALIDAD:	Media		

USO DEL SUELO		
SUPERFICIE DE USO AGRICOLA	RIEGO	19
	TEMPORAL	2,856
	TOTAL	2,875
SUPERFICIE DE USO PECUARIO (GANADERIA)	PASTISALES (PRADERAS)	20
	PASTISALES (AGOSTADERO)	352
	MATORRALES	0
	TOTAL	372
SUPERFICIE DE USO FORESTAL	BOSQUE	8,706
	SELVA	-0
	TOTAL	8,706
SUPERFICIE DE OTRO USOS	CUERPOS DE AGUA	2
	ZONAS URBANAS	52
	CAMINOS	111
	INSTALACIONES	15
	OTROS	197
	TOTAL	377
SUPERFICIE TOTAL		12,330



AGRICULTURA

CULTIVOS CICLICOS	SUPERFICIE SEMBRADA (Ha)	SUPERFICIE COSECHADA (Ha)	PRODUCCION OBTENIDA (Ton)	VALOR DE LA PRODUCCION (\$ pesos)
AVENA FORRAJERA EN VERDE	355.00	355.00	2,400.00	874,000.00
AVENA GRANO	10.00	10.00	13.00	32,500.00
CEBADA FORRAJERA EN VERDE	25.00	25.00	250.00	100,000.00
CEBADA GRANO	12.00	12.00	16.80	31,920.00
HABA VERDE	3.50	3.50	4.90	4,900.00
MAIZ GRANO	1,285.50	1,285.50	1,799.70	3,059,490.00
Total	1,691.00	1,691.00	4,484.40	4,102,810.00
CULTIVOS PERENNES				
DURAZNO	3.00	2.50	5.00	50,000.00
MAGUEY PULQUERO (MILES DE LTS.)	40.50	9.00	810.00	1,255,500.00
MANZANA	58.50	52.00	156.00	1,170,000.00
NOPALITOS	5.00	2.50	6.25	21,875.00
PASTOS Y PRADERAS EN VERDE	19.00	16.00	260.00	65,000.00
PERA	7.50	7.00	28.00	210,000.00
Total	133.50	89.00	1,265.25	2,772,375.00



GANADERIA

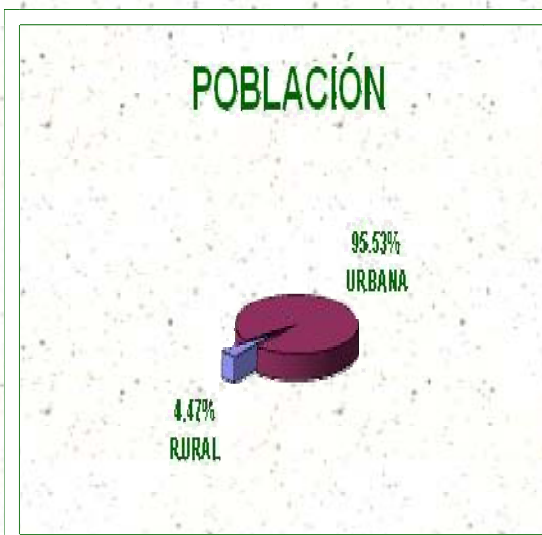


Carne en Canal	Producción (Ton)	Precio (\$/Kg)	Valor de la Producción (\$ Pesos)
AVE CARNE GANADO DE DESECHO	8.66	17.95	155,460.00
BOVINO CARNE ENGORDA	204.67	33.92	6,942,980.00
BOVINO CARNE GANADO DE DESECHO	7.96	28.38	225,912.00
CAPRINO CARNE SIN DESGLOSE	6.94	36.52	253,430.00
CONEJO CARNE SIN DESGLOSE	1.50	30.40	45,603.00
GUAJOLOTE CARNE SIN DESGLOSE	5.17	43.58	225,318.00
OVINO CARNE SIN DESGLOSE	463.07	55.85	25,860,625.00
PORCINO CARNE ENGORDA	90.96	26.40	2,401,450.00
PORCINO CARNE GANADO DE DESECHO	10.96	22.45	246,003.00
TOTAL	799.89		36,356,781.00
Leche			
BOVINO LECHE FAMILIAR	784,320.00	3.98	3,122,320.00
TOTAL	784,320.00	3.98	3,122,320.00



POBLACION		% REFERENTE A:	
POBLACION TOTAL:	245,208	10.97%	ESTADO
POBLACION MASCULINA:	117,022	47.72%	MUNICIPIO
POBLACION FEMENINA:	128,186	52.28%	MUNICIPIO
POBLACION DE MAS DE 18 AÑOS:	155,373	63.36%	MUNICIPIO
POBLACION DISCAPACITADA:	4,007	1.63%	
MUJERES JEFAS DE FAMILIA:	50,713	20.68%	
POBLACION RURAL:	10,960	4.47%	MUNICIPIO
TOTAL DE HOGARES:	61,011		
POBLACION ECONOMICAMENTE ACTIVA:	3,939	1.61%	MUNICIPIO
POBLACION OCUPADA EN EL SECTOR PRIMARIO:	225	5.71%	POBLACION ECONOMICAMENTE ACTIVA
POBLACION OCUPADA EN EL SECTOR SECUNDARIO:	1,559	39.58%	POBLACION ECONOMICAMENTE ACTIVA
POBLACION OCUPADA EN EL SECTOR TERCIARIO:	2,047	51.97%	POBLACION ECONOMICAMENTE ACTIVA
NUMERO DE LOCALIDADES:	34		
MARGINALIDAD:	Muy Baja		

USO DEL SUELO		
SUPERFICIE DE USO AGRICOLA	RIEGO	48
	TEMPORAL	3,994
	TOTAL	4,042
SUPERFICIE DE USO PECUARIO (GANADERIA)	PASTISALES (PRADERAS)	0
	PASTISALES (AGOSTADERO)	2,015
	MATORRALES	3,974
	TOTAL	5,989
SUPERFICIE DE USO FORESTAL	BOSQUE	976
	SELVA	0
	TOTAL	976
SUPERFICIE DE OTRO USOS	CUERPOS DE AGUA	2
	ZONAS URBANAS	1,604
	CAMINOS	205
	INSTALACIONES	237
	OTROS	6,475
TOTAL	8,523	
SUPERFICIE TOTAL		19,530



AGRICULTURA

CULTIVOS CICLICOS	SUPERFICIE SEMBRADA (Ha)	SUPERFICIE COSECHADA (Ha)	PRODUCCION OBTENIDA (Ton)	VALOR DE LA PRODUCCION (\$ pesos)
AVENA FORRAJERA EN VERDE	150.00	150.00	2,025.00	1,215,000.00
CEBADA GRANO	2,910.00	2,910.00	5,529.00	10,505,100.00
FRIJOL	224.00	224.00	102.60	1,132,200.00
MAIZ GRANO	700.00	700.00	709.25	1,170,262.50
TOMATE ROJO (JITOMATE)	0.50	0.50	48.00	576,000.00
TRIGO GRANO	40.00	40.00	120.00	174,000.00
Total	4,024.50	4,024.50	8,533.85	14,772,562.50
CULTIVOS PERENNES				
ALFALFA VERDE	16.00	16.00	672.00	317,856.00
MAGUEY PULQUERO (MILES DE LTS.)	14.00	4.00	251.00	289,403.00
ROSA (Gruesa)	0.50	0.50	745.00	195,935.00
TUNA	9.00	9.00	18.00	18,000.00
Total	39.50	29.50	1,686.00	821,194.00



GANADERIA

Carne en Canal	Producción (Ton)	Precio (\$/Kg)	Valor de la Producción (\$ Pesos)
AVE CARNE GANADO DE DESECHO	6.90	17.74	122,386.00
BOVINO CARNE ENGORDA	75.98	31.77	2,413,580.00
BOVINO CARNE GANADO DE DESECHO	1.94	28.06	54,426.00
CAPRINO CARNE SIN DESGLOSE	4.98	37.04	184,461.00
GUAJOLOTE CARNE SIN DESGLOSE	1.90	44.94	85,384.00
OVINO CARNE SIN DESGLOSE	115.14	51.97	5,984,233.00
PORCINO CARNE ENGORDA	36.98	26.27	971,401.00
PORCINO CARNE GANADO DE DESECHO	3.99	22.85	91,169.00
TOTAL	247.81		9,907,040.00
Leche			
BOVINO LECHE FAMILIAR	145,680.00	3.92	570,876.00
TOTAL	145,680.00	3.92	570,876.00





POBLACION		% REFERENTE A:	
POBLACION TOTAL:	24,248	1.08%	ESTADO
POBLACION MASCULINA:	11,966	49.35%	MUNICIPIO
POBLACION FEMENINA:	12,282	50.65%	MUNICIPIO
POBLACION DE MAS DE 18 AÑOS:	14,190	58.52%	MUNICIPIO
POBLACION DISCAPACITADA:	484	2.00%	
MUJERES JEFAS DE FAMILIA:	3,716	15.32%	
POBLACION RURAL:	15,981	65.91%	MUNICIPIO
TOTAL DE HOGARES:	5,211		
POBLACION ECONOMICAMENTE ACTIVA:	5,081	20.95%	MUNICIPIO
POBLACION OCUPADA EN EL SECTOR PRIMARIO:	923	18.17%	POBLACION ECONOMICAMENTE ACTIVA
POBLACION OCUPADA EN EL SECTOR SECUNDARIO:	2,037	40.09%	POBLACION ECONOMICAMENTE ACTIVA
POBLACION OCUPADA EN EL SECTOR TERCIARIO:	1,887	37.14%	POBLACION ECONOMICAMENTE ACTIVA
NUMERO DE LOCALIDADES:	54		
MARGINALIDAD:		Media	

USO DEL SUELO		
SUPERFICIE DE USO AGRICOLA	RIEGO	130
	TEMPORAL	9,694
	TOTAL	9,824
SUPERFICIE DE USO PECUARIO (GANADERIA)	PASTISALES (PRADERAS)	0
	PASTISALES (AGOSTADERO)	998
	MATORRALES	17,748
	TOTAL	18,746
SUPERFICIE DE USO FORESTAL	BOSQUE	0
	SELVA	0
	TOTAL	0
SUPERFICIE DE OTRO USOS	CUERPOS DE AGUA	15
	ZONAS URBANAS	246
	CAMINOS	370
	INSTALACIONES	136
	OTROS	6,123
	TOTAL	6,890
	SUPERFICIE TOTAL	35,460



AGRICULTURA

CULTIVOS CICLICOS	SUPERFICIE SEMBRADA (Ha)	SUPERFICIE COSECHADA (Ha)	PRODUCCION OBTENIDA (Ton)	VALOR DE LA PRODUCCION (\$ pesos)
AVENA FORRAJERA EN VERDE	150.00	150.00	2,250.00	1,237,500.00
CEBADA GRANO	3,100.00	3,100.00	3,100.00	4,960,000.00
CHILE VERDE	15.00	15.00	32.50	162,500.00
FRIJOL	1,420.00	1,420.00	568.00	5,396,000.00
MAIZ GRANO	1,595.00	1,595.00	1,152.50	1,844,000.00
TRIGO GRANO	50.00	50.00	90.00	270,000.00
TOTAL	6,330.00	6,330.00	7,193.00	13,870,000.00
CULTIVOS PERENNES				
ALCACHOFA	10.00	10.00	150.00	2,400,000.00
MAGUEY PULQUERO (MILES DE LTS.)	2,030.00	500.00	39,853.00	45,352,714.00
TUNA	877.00	460.00	1,525.00	1,896,850.00
Total	2,917.00	970.00	41,528.00	49,649,564.00



GANADERIA



Carne en Canal	Producción (Ton)	Precio (\$/Kg)	Valor de la Producción (\$ Pesos)
AVE CARNE ENGORDA	517.92	21.06	10,905,380.00
AVE CARNE GANADO DE DESECHO	11.98	17.88	214,210.00
BOVINO CARNE ENGORDA	318.80	33.17	10,575,200.00
BOVINO CARNE GANADO DE DESECHO	24.00	28.11	674,540.00
CAPRINO CARNE SIN DESGLOSE	29.94	37.05	1,109,255.00
GUAJOLOTE CARNE SIN DESGLOSE	6.41	43.72	280,256.00
OVINO CARNE SIN DESGLOSE	158.16	52.43	8,291,891.00
PORCINO CARNE ENGORDA	198.35	26.37	5,231,181.00
PORCINO CARNE GANADO DE DESECHO	23.94	22.27	533,190.00
TOTAL	1,289.50		37,815,103.00
Leche			
BOVINO LECHE FAMILIAR	2,269,000.00	3.92	8,903,840.00
TOTAL	2,269,000.00	3.92	8,903,840.00




POBLACION		% REFERENTE A:	
POBLACION TOTAL:	49,539	2.22%	ESTADO
POBLACION MASCULINA:	23,949	48.34%	MUNICIPIO
POBLACION FEMENINA:	25,590	51.66%	MUNICIPIO
POBLACION DE MAS DE 18 AÑOS:	30,989	62.55%	MUNICIPIO
POBLACION DISCAPACITADA:	1,210	2.44%	
MUJERES JEFAS DE FAMILIA:	7,523	15.19%	
POBLACION RURAL:	7,280	14.70%	MUNICIPIO
TOTAL DE HOGARES:	12,143		
POBLACION ECONOMICAMENTE ACTIVA:	2,351	4.75%	MUNICIPIO
POBLACION OCUPADA EN EL SECTOR PRIMARIO:	588	25.01%	POBLACION ECONOMICAMENTE ACTIVA
POBLACION OCUPADA EN EL SECTOR SECUNDARIO:	928	39.47%	POBLACION ECONOMICAMENTE ACTIVA
POBLACION OCUPADA EN EL SECTOR TERCIARIO:	755	32.11%	POBLACION ECONOMICAMENTE ACTIVA
NUMERO DE LOCALIDADES:	57		
MARGINALIDAD:	Muy Baja		

SUPERFICIE DE USO AGRICOLA	RIEGO	186
	TEMPORAL	9,182
	TOTAL	9,368
SUPERFICIE DE USO PECUARIO (GANADERIA)	PASTISALES (PRADERAS)	17
	PASTISALES (AGOSTADERO)	2,394
	MATORRALES	0
	TOTAL	2,411
SUPERFICIE DE USO FORESTAL	BOSQUE	5,200
	SELVA	0
	TOTAL	5,200
SUPERFICIE DE OTRO USOS	CUERPOS DE AGUA	1,162
	ZONAS URBANAS	587
	CAMINOS	239
	INSTALACIONES	632
	OTROS	4,301
	TOTAL	6,921
SUPERFICIE TOTAL		23,900



AGRICULTURA

CULTIVOS CICLICOS	SUPERFICIE SEMBRADA (Ha)	SUPERFICIE COSECHADA (Ha)	PRODUCCION OBTENIDA (Ton)	VALOR DE LA PRODUCCION (\$ pesos)
ARVEJON	75.00	75.00	127.50	765,000.00
AVENA GRANO	225.00	225.00	570.00	912,000.00
CANOLA	20.00	20.00	36.00	72,000.00
CEBADA GRANO	8,478.00	8,478.00	25,446.20	43,258,540.00
FRIJOL	131.00	131.00	108.80	870,400.00
HABA GRANO	47.00	47.00	56.80	340,800.00
MAIZ GRANO	239.00	239.00	631.40	1,452,220.00
TRIGO GRANO	12.00	12.00	30.00	60,000.00
Total	9,227.00	9,227.00	27,006.70	47,730,960.00
CULTIVOS PERENNES				
ALFALFA VERDE	7.00	7.00	231.00	63,987.00
DURAZNO	3.00	3.00	9.00	90,000.00
MAGUEY PULQUERO (MILES DE LTS.)	24.00	4.00	328.00	437,880.00
PASTOS Y PRADERAS EN VERDE	7.00	7.00	189.00	47,250.00
TUNA	64.00	52.00	140.40	341,172.00
Total	105.00	73.00	897.40	980,289.00



GANADERIA

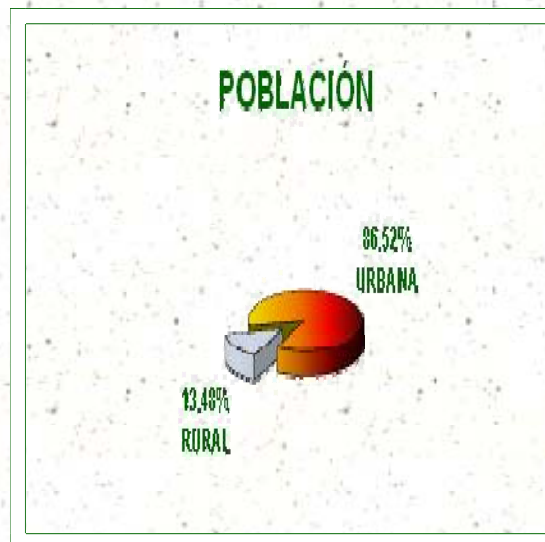
Carne en Canal	Producción (Ton)	Precio (\$/Kg)	Valor de la Producción (\$ Pesos)
AVE CARNE GANADO DE DESECHO	12.00	17.67	212,050.00
BOVINO CARNE ENGORDA	265.98	32.91	8,752,720.00
BOVINO CARNE GANADO DE DESECHO	46.95	28.13	1,320,875.00
CAPRINO CARNE SIN DESGLOSE	23.99	36.97	887,004.00
GUAJOLOTE CARNE SIN DESGLOSE	6.62	43.62	288,736.00
OVINO CARNE SIN DESGLOSE	142.00	51.52	7,315,251.00
PORCINO CARNE ENGORDA	144.90	27.09	3,924,575.00
PORCINO CARNE GANADO DE DESECHO	17.50	22.71	397,340.00
TOTAL	659.94		23,098,551.00
Leche			
BOVINO LECHE FAMILIAR	4,471,000.00	3.82	17,081,050.00
TOTAL	4,471,000.00	3.82	17,081,050.00





POBLACION		% REFERENTE A:	
POBLACION TOTAL:	46,344	2.07%	ESTADO
POBLACION MASCULINA:	22,971	49.57%	MUNICIPIO
POBLACION FEMENINA:	23,373	50.43%	MUNICIPIO
POBLACION DE MAS DE 18 AÑOS:	26,964	58.18%	MUNICIPIO
POBLACION DISCAPACITADA:	713	1.54%	
MUJERES JEFAS DE FAMILIA:	7,025	15.16%	
POBLACION RURAL:	6,247	13.48%	MUNICIPIO
TOTAL DE HOGARES:	10,932		
POBLACION ECONOMICAMENTE ACTIVA:	2,215	4.78%	MUNICIPIO
POBLACION OCUPADA EN EL SECTOR PRIMARIO:	167	7.54%	POBLACION ECONOMICAMENTE ACTIVA
POBLACION OCUPADA EN EL SECTOR SECUNDARIO:	973	43.93%	POBLACION ECONOMICAMENTE ACTIVA
POBLACION OCUPADA EN EL SECTOR TERCIARIO:	988	44.60%	POBLACION ECONOMICAMENTE ACTIVA
NUMERO DE LOCALIDADES:	27		
MARGINALIDAD:		Muy Baja	

USO DEL SUELO		
SUPERFICIE DE USO AGRICOLA	RIEGO	328
	TEMPORAL	5,533
	TOTAL	5,861
SUPERFICIE DE USO PECUARIO (GANADERIA)	PASTISALES (PRADERAS)	0
	PASTISALES (AGOSTADERO)	2,136
	MATORRALES	0
	TOTAL	2,136
SUPERFICIE DE USO FORESTAL	BOSQUE	0
	SELVA	0
	TOTAL	0
SUPERFICIE DE OTRO USOS	CUERPOS DE AGUA	25
	ZONAS URBANAS	670
	CAMINOS	93
	INSTALACIONES	235
	OTROS	230
	TOTAL	1,253
SUPERFICIE TOTAL		9,250



AGRICULTURA

CULTIVOS CICLICOS	SUPERFICIE SEMBRADA (Ha)	SUPERFICIE COSECHADA (Ha)	PRODUCCION OBTENIDA (Ton)	VALOR DE LA PRODUCCION (\$ pesos)
AVENA FORRAJERA EN VERDE	20.00	20.00	160.00	80,000.00
AVENA GRANO	30.00	30.00	60.00	108,000.00
CEBADA GRANO	4,150.00	4,150.00	8,310.00	16,620,000.00
FRIJOL	35.00	35.00	35.00	326,000.00
MAIZ FORRAJERO EN VERDE	20.00	20.00	480.00	288,000.00
MAIZ GRANO	523.00	523.00	500.60	980,960.00
TOMATE ROJO (JITOMATE)	0.50	0.50	43.00	215,000.00
TRIGO GRANO	220.00	220.00	440.00	704,000.00
Total	4,998.50	4,998.50	10,028.60	19,321,960.00
CULTIVOS PERENNES				
ALFALFA VERDE	5.00	5.00	195.00	85,215.00
MAGUEY PULQUERO (MILES DE LTS.)	6.00	0.50	38.00	37,126.00
TUNA	2.00	1.00	10.00	10,000.00
Total	13.00	6.50	243.00	132,341.00



GANADERIA



Carne en Canal	Producción (Ton)	Precio (\$/Kg)	Valor de la Producción (\$ Pesos)
AVE CARNE ENGORDA	1,939.40	20.73	40,210,100.00
AVE CARNE GANADO DE DESECHO	17.00	17.51	297,620.00
BOVINO CARNE ENGORDA	379.80	33.07	12,558,870.00
BOVINO CARNE GANADO DE DESECHO	828.78	27.98	23,188,710.00
CAPRINO CARNE SIN DESGLOSE	28.98	37.32	1,081,456.00
GUAJOLOTE CARNE SIN DESGLOSE	4.48	44.74	200,440.00
OVINO CARNE SIN DESGLOSE	159.98	51.46	8,232,683.00
PORCINO CARNE ENGORDA	289.28	25.94	7,503,690.00
PORCINO CARNE GANADO DE DESECHO	35.92	21.77	782,100.00
TOTAL	3,683.62		94,055,669.00
Leche			
BOVINO LECHE ESPECIALIZADO	190,000,000.00	3.67	697,459,500.00
TOTAL	190,000,000.00	3.67	697,459,500.00



POBLACION		% REFERENTE A:
POBLACION TOTAL:	9,839	0.44% ESTADO
POBLACION MASCULINA:	4,798	48.77% MUNICIPIO
POBLACION FEMENINA:	5,041	51.23% MUNICIPIO
POBLACION DE MAS DE 18 AÑOS:	6,015	61.13% MUNICIPIO
POBLACION DISCAPACITADA:	179	1.82%
MUJERES JEFAS DE FAMILIA:	1,344	13.66%
POBLACION RURAL:	2,756	28.01% MUNICIPIO
TOTAL DE HOGARES:	2,355	
POBLACION ECONOMICAMENTE ACTIVA:	1,077	10.95% MUNICIPIO
POBLACION OCUPADA EN EL SECTOR PRIMARIO:	126	11.70% POBLACION ECONOMICAMENTE ACTIVA
POBLACION OCUPADA EN EL SECTOR SECUNDARIO:	400	37.14% POBLACION ECONOMICAMENTE ACTIVA
POBLACION OCUPADA EN EL SECTOR TERCIARIO:	534	49.58% POBLACION ECONOMICAMENTE ACTIVA
NUMERO DE LOCALIDADES:	27	
MARGINALIDAD:	Muy Baja	

USO DEL SUELO		
SUPERFICIE DE USO AGRICOLA	RIEGO	71
	TEMPORAL	4,449
	TOTAL	4,520
SUPERFICIE DE USO PECUARIO (GANADERIA)	PASTISALES (PRADERAS)	0
	PASTISALES (AGOSTADERO)	291
	MATORRALES	0
	TOTAL	291
SUPERFICIE DE USO FORESTAL	BOSQUE	3,750
	SELVA	0
	TOTAL	3,750
SUPERFICIE DE OTRO USOS	CUERPOS DE AGUA	0
	ZONAS URBANAS	170
	CAMINOS	157
	INSTALACIONES	93
	OTROS	6,689
	TOTAL	7,109
SUPERFICIE TOTAL		15,670



AGRICULTURA

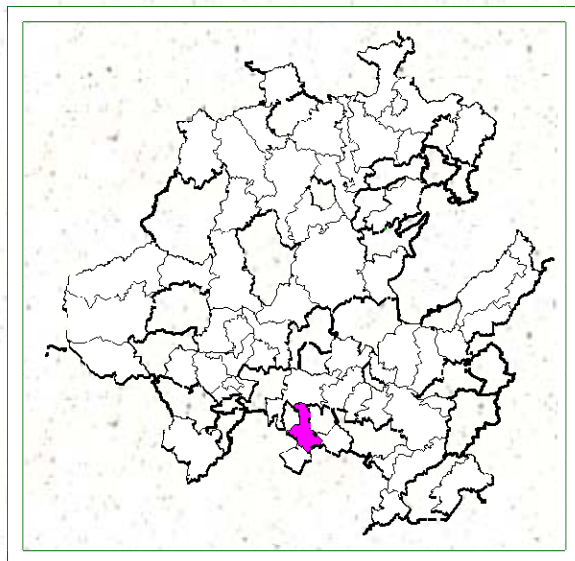
CULTIVOS CICLICOS	SUPERFICIE SEMBRADA (Ha)	SUPERFICIE COSECHADA (Ha)	PRODUCCION OBTENIDA (Ton)	VALOR DE LA PRODUCCION (\$ pesos)
ARVEJON	10.00	10.00	17.00	102,000.00
AVENA GRANO	195.00	195.00	487.50	780,000.00
CEBADA GRANO	3,858.00	3,858.00	10,045.60	17,077,520.00
FRIJOL	150.00	150.00	123.50	988,000.00
HABA GRANO	53.00	53.00	69.20	415,200.00
MAIZ GRANO	208.00	208.00	503.40	1,157,820.00
Total	4,474.00	4,474.00	11,246.20	20,520,540.00
CULTIVOS PERENNES				
ALFALFA VERDE	19.00	17.00	561.00	157,080.00
MAGUEY PULQUERO (MILES DE LTS.)	18.00	3.00	246.00	320,292.00
TUNA	9.00	3.00	9.00	18,000.00
Total	46.00	23.00	816.00	495,372.00



GANADERIA

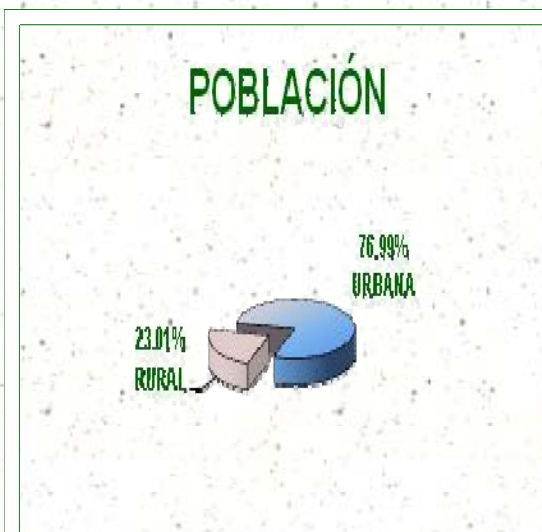


Carne en Canal	Producción (Ton)	Precio (\$/Kg)	Valor de la Producción (\$ Pesos)
AVE CARNE GANADO DE DESECHO	7.99	17.87	142,740.00
BOVINO CARNE ENGORDA	113.90	32.81	3,736,950.00
BOVINO CARNE GANADO DE DESECHO	19.00	27.86	529,350.00
CAPRINO CARNE SIN DESGLOSE	26.61	37.03	985,271.00
GUAJOLOTE CARNE SIN DESGLOSE	3.79	43.71	165,665.00
OVINO CARNE SIN DESGLOSE	129.00	51.75	6,675,400.00
PORCINO CARNE ENGORDA	103.20	26.83	2,768,675.00
PORCINO CARNE GANADO DE DESECHO	12.90	22.74	293,350.00
TOTAL	416.39		15,297,401.00
Leche			
BOVINO LECHE FAMILIAR	1,789,000.00	3.81	6,811,310.00
TOTAL	1,789,000.00	3.81	6,811,310.00



POBLACION		% REFERENTE A:	
POBLACION TOTAL:	11,317	0.51%	ESTADO
POBLACION MASCULINA:	5,555	49.09%	MUNICIPIO
POBLACION FEMENINA:	5,762	50.91%	MUNICIPIO
POBLACION DE MAS DE 18 AÑOS:	6,748	59.63%	MUNICIPIO
POBLACION DISCAPACITADA:	570	5.04%	
MUJERES JEFAS DE FAMILIA:	1,669	14.75%	
POBLACION RURAL:	2,604	23.01%	MUNICIPIO
TOTAL DE HOGARES:	2,599		
POBLACION ECONOMICAMENTE ACTIVA:	860	7.60%	MUNICIPIO
POBLACION OCUPADA EN EL SECTOR PRIMARIO:	156	18.14%	POBLACION ECONOMICAMENTE ACTIVA
POBLACION OCUPADA EN EL SECTOR SECUNDARIO:	415	48.26%	POBLACION ECONOMICAMENTE ACTIVA
POBLACION OCUPADA EN EL SECTOR TERCIARIO:	276	32.09%	POBLACION ECONOMICAMENTE ACTIVA
NUMERO DE LOCALIDADES:	18		
MARGINALIDAD:	Baja		

USO DEL CUELO		
SUPERFICIE DE USO AGRICOLA	RIEGO	23
	TEMPORAL	5,397
	TOTAL	5,420
SUPERFICIE DE USO PECUARIO (GANADERIA)	PASTISALES (PRADERAS)	0
	PASTISALES (AGOSTADERO)	1,195
	MATORRALES	5,140
	TOTAL	6,335
SUPERFICIE DE USO FORESTAL	BOSQUE	0
	SELVA	0
	TOTAL	0
SUPERFICIE DE OTRO USOS	CUERPOS DE AGUA	6
	ZONAS URBANAS	175
	CAMINOS	121
	INSTALACIONES	8
	OTROS	15
	TOTAL	325
SUPERFICIE TOTAL	12,080	



AGRICULTURA

CULTIVOS CICLICOS	SUPERFICIE SEMBRADA (Ha)	SUPERFICIE COSECHADA (Ha)	PRODUCCION OBTENIDA (Ton)	VALOR DE LA PRODUCCION (\$ pesos)
AVENA FORRAJERA EN VERDE	450.00	450.00	5,400.00	2,970,000.00
CEBADA GRANO	4,150.00	4,150.00	6,681.50	10,690,400.00
FRIJOL	157.00	157.00	78.00	778,500.00
MAIZ GRANO	465.00	465.00	405.00	607,500.00
TRIGO GRANO	150.00	150.00	525.00	761,250.00
Total	5,372.00	5,372.00	13,089.50	15,807,650.00
CULTIVOS PERENNES				
AGAVE	40.00	0.00	0.00	0.00
MAGUEY PULQUERO (MILES DE LTS.)	110.00	14.00	861.00	993,594.00
TUNA	10.00	7.00	24.50	22,393.00
Total	160.00	21.00	885.50	1,015,987.00



GANADERIA

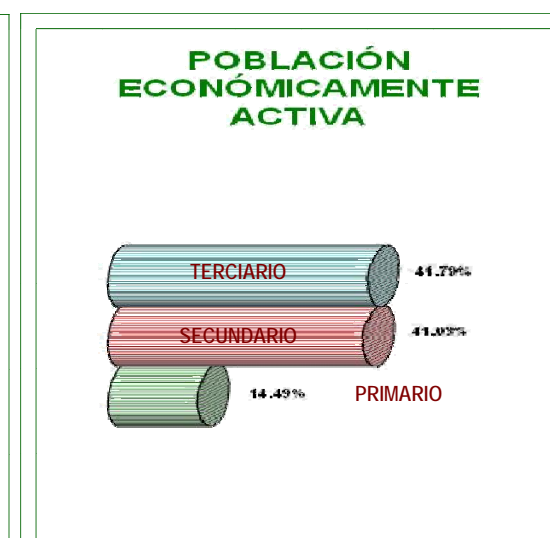
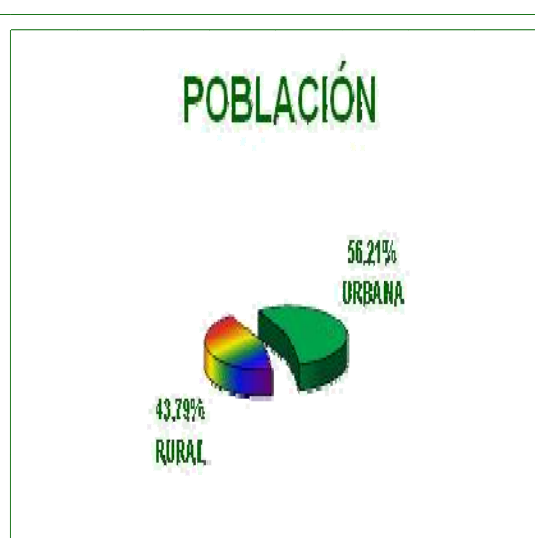
Carne en Canal	Producción (Ton)	Precio (\$/Kg)	Valor de la Producción (\$ Pesos)
AVE CARNE ENGORDA	5,244.00	20.71	108,617,000.00
AVE CARNE GANADO DE DESECHO	9.75	17.88	174,329.00
BOVINO CARNE ENGORDA	151.90	32.86	4,990,700.00
BOVINO CARNE GANADO DE DESECHO	49.00	28.11	1,377,500.00
CAPRINO CARNE SIN DESGLOSE	26.64	36.79	980,014.00
GUAJOLOTE CARNE SIN DESGLOSE	3.79	44.81	169,810.00
OVINO CARNE SIN DESGLOSE	130.79	52.15	6,820,041.00
PORCINO CARNE ENGORDA	151.90	26.15	3,972,350.00
PORCINO CARNE GANADO DE DESECHO	18.95	22.43	425,014.00
TOTAL	5,786.72		127,526,758.00
Leche			
BOVINO LECHE FAMILIAR	4,581,500.00	3.91	17,930,230.00
TOTAL	4,581,500.00	3.91	17,930,230.00






POBLACION		% REFERENTE A:	
POBLACION TOTAL:	8,982	0.40%	ESTADO
POBLACION MASCULINA:	4,493	50.02%	MUNICIPIO
POBLACION FEMENINA:	4,489	49.98%	MUNICIPIO
POBLACION DE MAS DE 18 AÑOS:	5,171	57.57%	MUNICIPIO
POBLACION DISCAPACITADA:	167	1.86%	
MUJERES JEFAS DE FAMILIA:	1,126	12.54%	
POBLACION RURAL:	3,933	43.79%	MUNICIPIO
TOTAL DE HOGARES:	1,984		
POBLACION ECONOMICAMENTE ACTIVA:	1,304	14.52%	MUNICIPIO
POBLACION OCUPADA EN EL SECTOR PRIMARIO:	189	14.49%	POBLACION ECONOMICAMENTE ACTIVA
POBLACION OCUPADA EN EL SECTOR SECUNDARIO:	535	41.03%	POBLACION ECONOMICAMENTE ACTIVA
POBLACION OCUPADA EN EL SECTOR TERCIARIO:	545	41.79%	POBLACION ECONOMICAMENTE ACTIVA
NUMERO DE LOCALIDADES:	18		
MARGINALIDAD:	Baja		

USO DEL SUELO		
SUPERFICIE DE USO AGRICOLA	RIEGO	174
	TEMPORAL	3391
	TOTAL	3565
SUPERFICIE DE USO PECUARIO (GANADERIA)	PASTISALES (PRADERAS)	20
	PASTISALES (AGOSTADERO)	8452
	MATORRALES	0
	TOTAL	8472
SUPERFICIE DE USO FORESTAL	BOSQUE	0
	SELVA	0
	TOTAL	0
SUPERFICIE DE OTRO USOS	CUERPOS DE AGUA	0
	ZONAS URBANAS	205
	CAMINOS	134
	INSTALACIONES	631
	OTROS	353
	TOTAL	1323
SUPERFICIE TOTAL		13360



AGRICULTURA

CULTIVOS	SUPERFICIE SEMBRADA (Ha)	SUPERFICIE COSECHADA (Ha)	PRODUCCION OBTENIDA (Ton)	VALOR DE LA PRODUCCION (\$ pesos)
CEBADA GRANO	2,654.00	2,654.00	5,320.00	9,044,000.00
FRIJOL	208.00	208.00	128.80	498,400.00
MAIZ GRANO	400.00	400.00	612.00	943,200.00
Total	3,262.00	3,262.00	6,060.80	10,485,600.00
CULTIVOS PERENNES				
ALFALFA VERDE	10.00	10.00	300.00	147,000.00
MAGUEY PULQUERO (MILES DE LTS.)	31.00	10.00	757.25	658,807.50
TUNA	195.00	175.00	438.00	738,030.00
Total	236.00	195.00	1,495.25	1,543,837.50



GANADERIA



Carne en Canal	Producción (Ton)	Precio (\$/Kg)	Valor de la Producción (\$ Pesos)
AVE CARNE ENGORDA	912.00	21.00	19,153,080.00
AVE CARNE GANADO DE DESECHO	11.99	18.01	215,884.00
BOVINO CARNE ENGORDA	379.00	33.16	12,568,150.00
BOVINO CARNE GANADO DE DESECHO	23.00	27.82	639,840.00
CAPRINO CARNE SIN DESGLOSE	29.95	37.19	1,113,680.00
GUAJOLOTE CARNE SIN DESGLOSE	6.48	44.82	290,435.00
OVINO CARNE SIN DESGLOSE	132.40	52.24	6,916,430.00
PORCINO CARNE ENGORDA	256.00	26.09	6,679,500.00
PORCINO CARNE GANADO DE DESECHO	30.98	22.48	696,324.00
TOTAL	1,781.80		48,273,323.00
Leche			
BOVINO LECHE FAMILIAR	2,123,340.00	3.92	8,312,103.00
TOTAL	2,123,340.00	3.92	8,312,103.00



POBLACION		% REFERENTE A:	
POBLACION TOTAL:	14,888	0.67%	ESTADO
POBLACION MASCULINA:	7,188	48.28%	MUNICIPIO
POBLACION FEMENINA:	7,700	51.72%	MUNICIPIO
POBLACION DE MAS DE 18 AÑOS:	9,050	60.79%	MUNICIPIO
POBLACION DISCAPACITADA:	368	2.47%	
MUJERES JEFAS DE FAMILIA:	2,293	15.40%	
POBLACION RURAL:	89	0.60%	MUNICIPIO
TOTAL DE HOGARES:	3,442		
POBLACION ECONOMICAMENTE ACTIVA:	22	0.15%	MUNICIPIO
POBLACION OCUPADA EN EL SECTOR PRIMARIO:	7	31.82%	POBLACION ECONOMICAMENTE ACTIVA
POBLACION OCUPADA EN EL SECTOR SECUNDARIO:	3	13.64%	POBLACION ECONOMICAMENTE ACTIVA
POBLACION OCUPADA EN EL SECTOR TERCIARIO:	12	54.55%	POBLACION ECONOMICAMENTE ACTIVA
NUMERO DE LOCALIDADES:	8		
MARGINALIDAD:	Muy Baja		

USO DEL SUELO		
SUPERFICIE DE USO AGRICOLA	RIEGO	66
	TEMPORAL	6,479
	TOTAL	6,545
SUPERFICIE DE USO PECUARIO (GANADERIA)	PASTISALES (PRADERAS)	0
	PASTISALES (AGOSTADERO)	242
	MATORRALES	4,764
	TOTAL	5,006
SUPERFICIE DE USO FORESTAL	BOSQUE	0
	SELVA	0
	TOTAL	0
SUPERFICIE DE OTRO USOS	CUERPOS DE AGUA	6
	ZONAS URBANAS	570
	CAMINOS	131
	INSTALACIONES	815
	OTROS	38
TOTAL	1,560	
SUPERFICIE TOTAL		13,110



AGRICULTURA

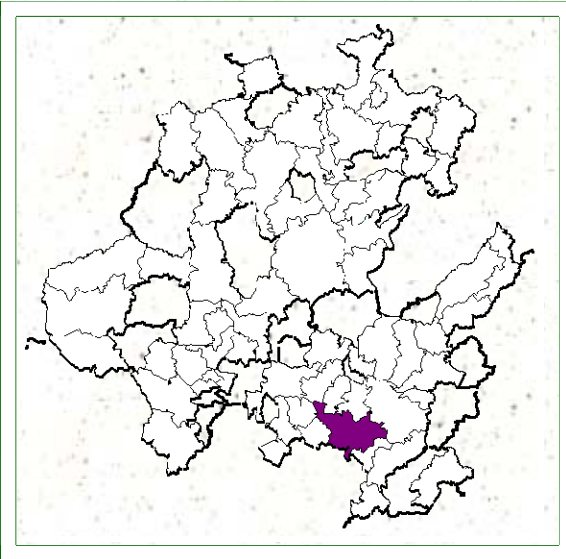
CULTIVOS CICLICOS	SUPERFICIE SEMBRADA (Ha)	SUPERFICIE COSECHADA (Ha)	PRODUCCION OBTENIDA (Ton)	VALOR DE LA PRODUCCION (\$ pesos)
AVENA FORRAJERA EN VERDE	160.00	160.00	1,600.00	800,000.00
CEBADA GRANO	5,480.00	5,480.00	10,412.00	16,659,200.00
FRIJOL	126.00	126.00	71.00	639,000.00
MAIZ GRANO	550.00	550.00	610.00	915,000.00
TRIGO GRANO	50.00	50.00	150.00	225,000.00
Total	6,366.00	6,366.00	12,843.00	19,238,200.00
CULTIVOS PERENNES				
MAGUEY PULQUERO (MILES DE LTS.)	44.00	6.00	462.00	540,540.00
NOPALITOS	2.00	0.00	0.00	0.00
Total	46.00	6.00	462.00	540,540.00



GANADERIA

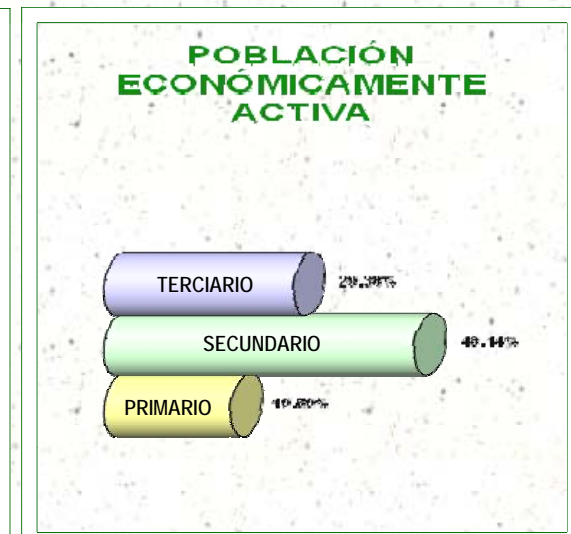
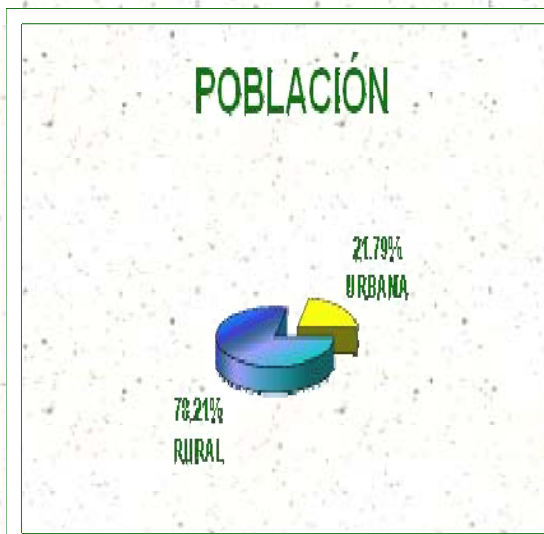
Carne en Canal	Producción (Ton)	Precio (\$/Kg)	Valor de la Producción (\$ Pesos)
AVE CARNE GANADO DE DESECHO	11.92	18.15	216,360.00
BOVINO CARNE ENGORDA	220.00	33.15	7,293,150.00
BOVINO CARNE GANADO DE DESECHO	40.00	28.20	1,127,791.00
CAPRINO CARNE SIN DESGLOSE	24.80	37.17	921,850.00
GUAJOLOTE CARNE SIN DESGLOSE	7.85	45.19	354,751.00
OVINO CARNE SIN DESGLOSE	134.88	52.20	7,040,854.00
PORCINO CARNE ENGORDA	152.00	25.95	3,944,852.00
PORCINO CARNE GANADO DE DESECHO	18.99	22.00	417,810.00
TOTAL	610.44		21,317,418.00
Leche			
BOVINO LECHE FAMILIAR	3,801,000.00	3.93	14,922,400.00
TOTAL	3,801,000.00	3.93	14,922,400.00





POBLACION		% REFERENTE A:	
POBLACION TOTAL:	24,516	1.10%	ESTADO
POBLACION MASCULINA:	12,138	49.51%	MUNICIPIO
POBLACION FEMENINA:	12,378	50.49%	MUNICIPIO
POBLACION DE MAS DE 18 AÑOS:	14,500	59.15%	MUNICIPIO
POBLACION DISCAPACITADA:	516	2.10%	
MUJERES JEFAS DE FAMILIA:	3,417	13.94%	
POBLACION RURAL:	19,174	78.21%	MUNICIPIO
TOTAL DE HOGARES:	5,674		
POBLACION ECONOMICAMENTE ACTIVA:	6,604	26.94%	MUNICIPIO
POBLACION OCUPADA EN EL SECTOR PRIMARIO:	1,294	19.59%	POBLACION ECONOMICAMENTE ACTIVA
POBLACION OCUPADA EN EL SECTOR SECUNDARIO:	3,179	48.14%	POBLACION ECONOMICAMENTE ACTIVA
POBLACION OCUPADA EN EL SECTOR TERCIARIO:	1,940	29.38%	POBLACION ECONOMICAMENTE ACTIVA
NUMERO DE LOCALIDADES:	78		
MARGINALIDAD:	Baja		

USO DEL SUELO		
SUPERFICIE DE USO AGRICOLA	RIEGO	126
	TEMPORAL	20,031
	TOTAL	20,157
SUPERFICIE DE USO PECUARIO (GANADERIA)	PASTISALES (PRADERAS)	0
	PASTISALES (AGOSTADERO)	4,448
	MATORRALES	0
	TOTAL	4,448
SUPERFICIE DE USO FORESTAL	BOSQUE	4,000
	SELVA	0
	TOTAL	4,000
SUPERFICIE DE OTRO USOS	CUERPOS DE AGUA	12
	ZONAS URBANAS	1,329
	CAMINOS	306
	INSTALACIONES	83
	OTROS	245
	TOTAL	1,975
SUPERFICIE TOTAL		30,580



AGRICULTURA

CULTIVOS CICLICOS	SUPERFICIE SEMBRADA (Ha)	SUPERFICIE COSECHADA (Ha)	PRODUCCION OBTENIDA (Ton)	VALOR DE LA PRODUCCION (\$ pesos)
AVENA FORRAJERA EN VERDE	70.00	66.00	660.00	396,000.00
AVENA GRANO	510.00	510.00	765.00	1,530,000.00
CEBADA GRANO	13,527.41	13,343.41	22,683.80	38,562,460.00
FRIJOL	1,900.00	1,900.00	1,330.00	10,640,000.00
HABA GRANO	2.00	2.00	1.40	4,200.00
HABA VERDE	2.00	2.00	0.90	2,250.00
MAIZ FORRAJERO EN VERDE	30.00	30.00	450.00	270,000.00
MAIZ GRANO	2,215.00	2,215.00	2,953.00	4,429,500.00
TOMATE ROJO (JITOMATE)	1.00	1.00	31.00	186,000.00
TRIGO GRANO	10.00	10.00	20.00	30,000.00
Total	18,267.41	18,079.41	28,895.10	56,050,410.00
CULTIVOS PERENNES				
ALFALFA VERDE	4.50	4.50	207.00	107,847.00
DURAZNO	0.50	0.00	0.00	0.00
MAGUEY PULQUERO (MILES DE LTS.)	957.00	80.00	5,280.00	5,755,200.00
MANZANA	1.27	0.00	0.00	0.00
TUNA	1,030.00	502.00	2,487.00	2,399,700.00
Total	1,993.27	586.50	7,974.00	8,262,747.00



GANADERIA



Carne en Canal	Producción (Ton)	Precio (\$/Kg)	Valor de la Producción (\$ Pesos)
AVE CARNE ENGORDA	6,702.80	20.94	140,368,200.00
AVE CARNE GANADO DE DESECHO	12.80	17.64	225,839.00
BOVINO CARNE ENGORDA	318.77	33.09	10,548,200.00
BOVINO CARNE GANADO DE DESECHO	45.00	28.10	1,264,610.00
CAPRINO CARNE SIN DESGLOSE	30.33	37.92	1,149,950.00
CONEJO CARNE SIN DESGLOSE	1.00	32.04	32,038.00
GUAJOLOTE CARNE SIN DESGLOSE	6.91	45.30	313,053.00
OVINO CARNE SIN DESGLOSE	174.16	52.58	9,157,706.00
PORCINO CARNE ENGORDA	288.60	25.62	7,393,750.00
PORCINO CARNE GANADO DE DESECHO	35.96	21.73	781,292.00
TOTAL	7,616.33		171,234,638.00
Leche			
BOVINO LECHE FAMILIAR	4,247,180.00	3.87	16,422,875.00
TOTAL	4,247,180.00	3.87	16,422,875.00