



PACULA, HIDALGO

I. INDICADORES SOCIODEMOGRÁFICOS

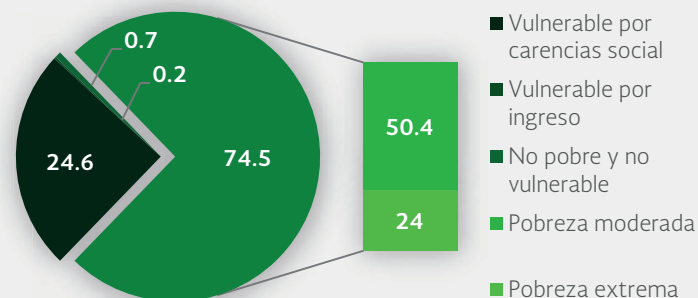
INDICADOR	PACULA (MUNICIPIO)	HIDALGO (ESTADO)
Población total, 2010	5,049	2,665,018
Total de hogares y viviendas particulares habitadas, 2010	1,377	662,651
Tamaño promedio de los hogares (personas), 2010	3.7	4
Hogares con jefatura femenina, 2010	444	158,532
Grado promedio de escolaridad de la población de 15 o más años, 2010	5.2	8.1
Total de escuelas en educación básica y media superior, 2010	51	8,051
Personal médico (personas), 2010	9	4,397
Unidades médicas, 2010	6	951
Número promedio de carencias para la población en situación de pobreza, 2010	2.8	2.6
Número promedio de carencias para la población en situación de pobreza extrema, 2010	3.7	3.7

Fuentes: Elaboración propia con información del INEGI y CONEVAL.

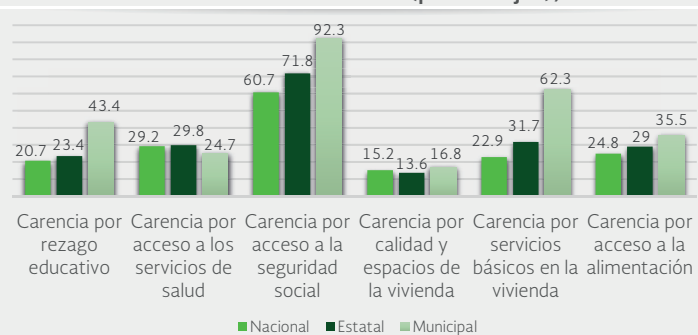
- La población total del municipio en 2010 fue de 5,049 personas, lo cual representó el 0.2% de la población en el estado.
- En el mismo año había en el municipio 1,377 hogares (0.2% del total de hogares en la entidad), de los cuales 444 estaban encabezados por jefas de familia (0.3% del total de la entidad).
- El tamaño promedio de los hogares en el municipio fue de 3.7 integrantes, mientras que en el estado el tamaño promedio fue de 4 integrantes.
- El grado promedio de escolaridad de la población de 15 años o más en el municipio era en 2010 de 5.2, frente al grado promedio de escolaridad de 8.1 en la entidad.
- En 2010, el municipio contaba con 19 escuelas preescolares (0.6% del total estatal), 21 primarias (0.6% del total) y diez secundarias (0.8%). Además, el municipio contaba con un bachillerato (0.4%) y ninguna escuela de formación para el trabajo. El municipio también contaba con siete primarias indígenas (1.2%).
- Las unidades médicas en el municipio eran seis (0.6% del total de unidades médicas del estado).
- El personal médico era de nueve personas (0.2% del total de médicos en la entidad) y la razón de médicos por unidad médica era de 1.5, frente a la razón de 4.6 en todo el estado.

II. MEDICIÓN MULTIDIMENSIONAL DE LA POBREZA

Indicadores de pobreza y vulnerabilidad (porcentajes), 2010

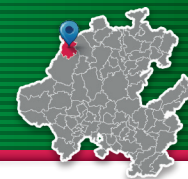


Indicadores de carencia social (porcentajes), 2010



Fuente: Elaboración propia con información de CONEVAL.

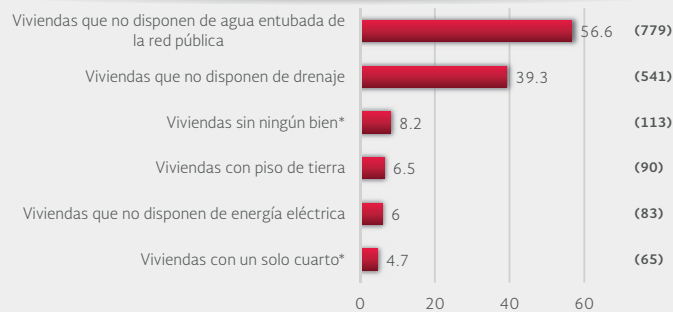
- En 2010, 3,470 individuos (74.5% del total de la población) se encontraban en pobreza, de los cuales 2,350 (50.4%) presentaban pobreza moderada y 1,121 (24%) estaban en pobreza extrema.
- En 2010, la condición de rezago educativo afectó a 43.4% de la población, lo que significa que 2,023 individuos presentaron esta carencia social.
- En el mismo año, el porcentaje de personas sin acceso a servicios de salud fue de 24.7%, equivalente a 1,151 personas.
- La carencia por acceso a la seguridad social afectó a 92.3% de la población, es decir 4,301 personas se encontraban bajo esta condición.
- El porcentaje de individuos que reportó habitar en viviendas con mala calidad de materiales y espacio insuficiente fue de 16.8% (782 personas).
- El porcentaje de personas que reportó habitar en viviendas sin disponibilidad de servicios básicos fue de 62.3%, lo que significa que las condiciones de vivienda no son las adecuadas para 2,904 personas.
- La incidencia de la carencia por acceso a la alimentación fue de 35.5%, es decir una población de 1,652 personas.



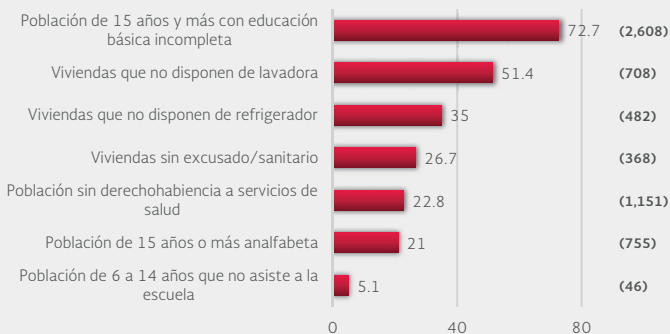
PACULA, HIDALGO

III. INDICADORES ASOCIADOS AL ÍNDICE DE REZAGO SOCIAL

III.1 Indicadores vinculados con la aplicación de recursos del Fondo de Aportaciones para la Infraestructura Social (FAIS), (porcentajes y número de viviendas), 2010



III.2 Otros indicadores (porcentajes, número de viviendas y personas), 2010



Fuente: Elaboración propia con información del CONEVAl y del INEGI
*Indicadores no utilizados directamente en la construcción del índice de rezago social.

Nota: entre paréntesis se incluye el número de personas o viviendas con rezago para cada indicador.

Las incidencias de los rubros de infraestructura social a los que se destinarán los recursos del FAIS son:

- Viviendas que no disponen de agua entubada de la red pública (56.6% del total), viviendas que no disponen de drenaje (39.3%), viviendas sin ningún bien (8.2%), viviendas con piso de tierra (6.5%), viviendas que no disponen de energía eléctrica (6%) y viviendas con un solo cuarto (4.7%).

Las incidencias en otros indicadores de rezago social son:

- Población de 15 años y más con educación básica incompleta (72.7% del total), viviendas que no disponen de lavadora (51.4%), viviendas que no disponen de refrigerador (35%), viviendas sin excusado/sanitario (26.7%), población sin derechohabencia a servicios de salud (22.8%), población de 15 años o más analfabeta (21%) y población de 6 a 14 años que no asiste a la escuela (5.1%).

IV. INDICADORES DE REZAGO SOCIAL EN LOCALIDADES

TAMAÑO DE LOCALIDAD	POBLACIÓN DE 15 AÑOS Y MÁS CON EDUCACIÓN BÁSICA INCOMPLETA, 2010	TAMAÑO DE LOCALIDAD	VIVIENDAS QUE NO DISPONEN DE AGUA ENTUBADA DE LA RED PÚBLICA, 2010	
Menor a 2,500 habitantes	Jiliapan	467	Vicente Guerrero (Presidio)	176
	Vicente Guerrero (Presidio)	313	La Mohonera	84
	Pacula	261	San Francisco	70
	La Mohonera	177	Milpas Viejas	66
	Potrerrillos	148	Santa María Miraflores	45
	San Francisco	143	El Baile	44
	El Baile	126	Canoas	38
	Milpas Viejas	112	Mixquiahuales	38
	Adjuntas	97	Pacula	30
	Santa María Miraflores	95	El Fraile	21
	Rancho Nuevo	81	El Devisadero	21
	Saucillo	76	Puerto Grande	21
	Canoas	74	El Aguacatito	15
	Mixquiahuales	66	El Mezquite	15
	El Aguacatito	60	Los Corrales	13
TAMAÑO DE LOCALIDAD	POBLACIÓN SIN DERECHOHABENCIA A SERVICIOS DE SALUD, 2010	TAMAÑO DE LOCALIDAD	VIVIENDAS QUE NO DISPONEN DE DRENAJE, 2010	
Menor a 2,500 habitantes	Jiliapan	193	San Francisco	63
	San Francisco	180	Jiliapan	47
	Pacula	99	Milpas Viejas	45
	Milpas Viejas	93	Pacula	39
	Vicente Guerrero (Presidio)	75	El Baile	39
	El Baile	61	La Mohonera	37
	La Mohonera	54	Adjuntas	29
	Potrerrillos	53	Canoas	28
	El Aguacatito	44	Santa María Miraflores	25
	Saucillo	41	Mixquiahuales	20
	Canoas	35	Rancho Nuevo	19
	Santa María Miraflores	35	El Devisadero	19
	Mixquiahuales	30	Vicente Guerrero (Presidio)	17
	Licenciado Javier Rojo Gómez	19	Potrerrillos	16
	Rancho Nuevo	16	El Mezquite	14
TAMAÑO DE LOCALIDAD	VIVIENDAS CON PISO DE TIERRA, 2010	TAMAÑO DE LOCALIDAD	VIVIENDAS QUE NO DISPONEN DE ENERGÍA ELÉCTRICA, 2010	
Menor a 2,500 habitantes	Jiliapan	15	El Aguacatito	22
	Potrerrillos	10	Jiliapan	11
	San Francisco	10	Jagüey Colorado	7
	Vicente Guerrero (Presidio)	9	El Devisadero	6
	Milpas Viejas	8	El Baile	4
	El Baile	6	Milpas Viejas	4
	Pacula	4	Pacula	3
	Adjuntas	4	Potrerrillos	3
	Santa María Miraflores	4	Vicente Guerrero (Presidio)	3
	El Aguacatito	3	Adjuntas	2
	Los Corrales	3	Loma de los Naranjos	2
	Canoas	2	Rancho Nuevo	2
	Loma de los Naranjos	2	San Francisco	2
	La Mohonera	2	Santa María Miraflores	2
	La Calera	1	Canoas	1
TAMAÑO DE LOCALIDAD	VIVIENDAS QUE NO DISPONEN DE EXCUSADO O SANITARIO, 2010			
Menor a 2,500 habitantes	Jiliapan	47		
	La Mohonera	36		
	El Baile	35		
	Milpas Viejas	30		
	Canoas	24		
	Rancho Nuevo	20		
	Pacula	19		
	San Francisco	18		
	Adjuntas	16		
	Vicente Guerrero (Presidio)	16		
	Santa María Miraflores	13		
	Puerto Grande	13		
	El Devisadero	12		
	Mixquiahuales	11		
	Potrerrillos	11		

Nota: para cada indicador se seleccionan 15 localidades: por estrato se incluyen las cinco localidades con el mayor número de personas o viviendas, según sea el caso, que presentan el rezago que mide el indicador. Este criterio de selección se aplica siempre y cuando se tenga información de 15 o más localidades en el municipio, y cinco o más localidades en cada estrato.