



## SAN AGUSTÍN TLAXIACA, HIDALGO

### I. INDICADORES SOCIODEMOGRÁFICOS

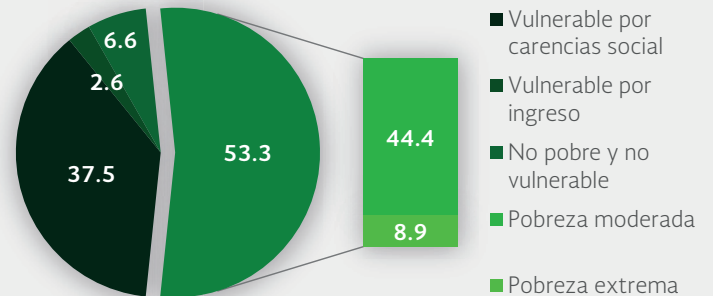
INDICADOR	SAN AGUSTÍN TLAXIACA (MUNICIPIO)	HIDALGO (ESTADO)
Población total, 2010	32,057	2,665,018
Total de hogares y viviendas particulares habitadas, 2010	7,658	662,651
Tamaño promedio de los hogares (personas), 2010	4.2	4
Hogares con jefatura femenina, 2010	1,633	158,532
Grado promedio de escolaridad de la población de 15 o más años, 2010	7.9	8.1
Total de escuelas en educación básica y media superior, 2010	84	8,051
Personal médico (personas), 2010	22	4,397
Unidades médicas, 2010	8	951
Número promedio de carencias para la población en situación de pobreza, 2010	2.4	2.6
Número promedio de carencias para la población en situación de pobreza extrema, 2010	3.5	3.7

Fuentes: Elaboración propia con información del INEGI y CONEVAL.

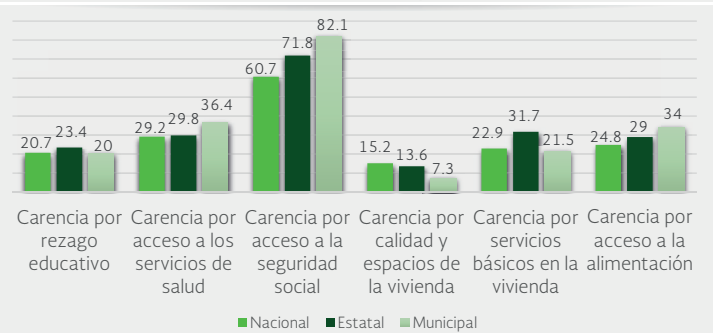
- La población total del municipio en 2010 fue de 32,057 personas, lo cual representó el 1.2% de la población en el estado.
- En el mismo año había en el municipio 7,658 hogares (1.2% del total de hogares en la entidad), de los cuales 1,633 estaban encabezados por jefas de familia (1% del total de la entidad).
- El tamaño promedio de los hogares en el municipio fue de 4.2 integrantes, mientras que en el estado el tamaño promedio fue de 4 integrantes.
- El grado promedio de escolaridad de la población de 15 años o más en el municipio era en 2010 de 7.9, frente al grado promedio de escolaridad de 8.1 en la entidad.
- En 2010, el municipio contaba con 37 escuelas preescolares (1.1% del total estatal), 34 primarias (1% del total) y diez secundarias (0.8%). Además, el municipio contaba con tres bachilleratos (1.1%) y ninguna escuela de formación para el trabajo. El municipio no contaba con ninguna primaria indígena.
- Las unidades médicas en el municipio eran ocho (0.8% del total de unidades médicas del estado).
- El personal médico era de 22 personas (0.5% del total de médicos en la entidad) y la razón de médicos por unidad médica era de 2.8, frente a la razón de 4.6 en todo el estado.

### II. MEDICIÓN MULTIDIMENSIONAL DE LA POBREZA

Indicadores de pobreza y vulnerabilidad (porcentajes), 2010



Indicadores de carencia social (porcentajes), 2010



Fuente: Elaboración propia con información de CONEVAL.

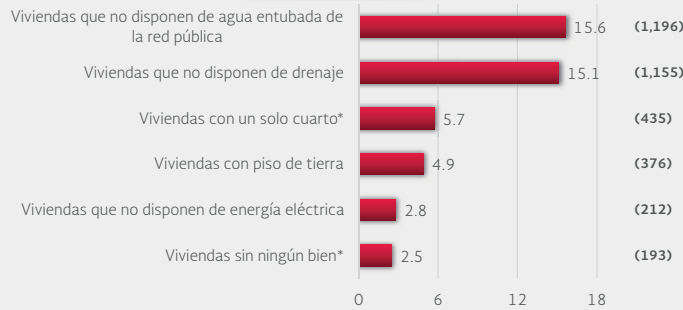
- En 2010, 18,532 individuos (53.3% del total de la población) se encontraban en pobreza, de los cuales 15,435 (44.4%) presentaban pobreza moderada y 3,098 (8.9%) estaban en pobreza extrema.
- En 2010, la condición de rezago educativo afectó a 20% de la población, lo que significa que 6,949 individuos presentaron esta carencia social.
- En el mismo año, el porcentaje de personas sin acceso a servicios de salud fue de 36.4%, equivalente a 12,658 personas.
- La carencia por acceso a la seguridad social afectó a 82.1% de la población, es decir 28,544 personas se encontraban bajo esta condición.
- El porcentaje de individuos que reportó habitar en viviendas con mala calidad de materiales y espacio insuficiente fue de 7.3% (2,536 personas).
- El porcentaje de personas que reportó habitar en viviendas sin disponibilidad de servicios básicos fue de 21.5%, lo que significa que las condiciones de vivienda no son las adecuadas para 7,477 personas.
- La incidencia de la carencia por acceso a la alimentación fue de 34%, es decir una población de 11,827 personas.



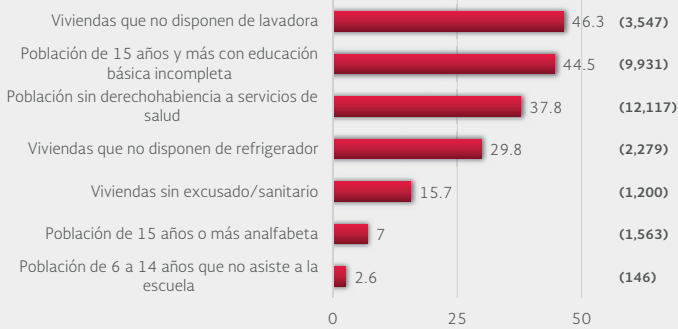
SAN AGUSTÍN TLAXIACA, HIDALGO

III. INDICADORES ASOCIADOS AL ÍNDICE DE REZAGO SOCIAL

III.1 Indicadores vinculados con la aplicación de recursos del Fondo de Aportaciones para la Infraestructura Social (FAIS), (porcentajes y número de viviendas), 2010



III.2 Otros indicadores (porcentajes, número de viviendas y personas), 2010



Fuente: Elaboración propia con información del CONEVAL y del INEGI  
\*Indicadores no utilizados directamente en la construcción del índice de rezago social.  
Nota: entre paréntesis se incluye el número de personas o viviendas con rezago para cada indicador.

Las incidencias de los rubros de infraestructura social a los que se destinarán los recursos del FAIS son:

- Viviendas que no disponen de agua entubada de la red pública (15.6% del total), viviendas que no disponen de drenaje (15.1%), viviendas con un solo cuarto (5.7%), viviendas con piso de tierra (4.9%), viviendas que no disponen de energía eléctrica (2.8%) y viviendas sin ningún bien (2.5%).

Las incidencias en otros indicadores de rezago social son:

- Viviendas que no disponen de lavadora (46.3% del total), población de 15 años y más con educación básica incompleta (44.5%), población sin derechohabiencia a servicios de salud (37.8%), viviendas que no disponen de refrigerador (29.8%), viviendas sin excusado/sanitario (15.7%), población de 15 años o más analfabeta (7%) y población de 6 a 14 años que no asiste a la escuela (2.6%).

IV. INDICADORES DE REZAGO SOCIAL EN LOCALIDADES

TAMAÑO DE LOCALIDAD	POBLACIÓN DE 15 AÑOS Y MÁS CON EDUCACIÓN BÁSICA INCOMPLETA, 2010	TAMAÑO DE LOCALIDAD	VIVIENDAS QUE NO DISPONEN DE AGUA ENTUBADA DE LA RED PÚBLICA, 2010		
Menor a 2,500 habitantes	Ixcuinquitlapilco	712	Ixcuinquitlapilco	63	
	San Juan Solís	442	Chalmita	45	
	Colonia Nueva	376	Colonia Nueva	44	
	Tlaxiaca	376	Tlaxiaca	44	
	Oriental de Zapata	351	Barrio el Dajje	37	
	Colonia Guadalupe los Manantiales	309	San Juan Solís	36	
	Barrio de Españaña	272	Santo Tomás	35	
	Chalmita	262	Benito Juárez	33	
	Puerto México	248	El Durazno	33	
	San Francisco	220	Barrio de Españaña	31	
	Tecajique	213	La Loma	28	
	El Chamizal	213	San Isidro Llano Largo	25	
	El Durazno	206	El Huizache	23	
	San Miguel	192	San Miguel	22	
	Tornacuxtla	192	Tornacuxtla	22	
Barrio el Dajje	168	Entre 2,500 y 14,999 habitantes	San Agustín Tlaxiaca	362	
Entre 2,500 y 14,999 habitantes	San Agustín Tlaxiaca	3,152	San Juan Tilcuautla	136	
San Juan Tilcuautla	773	TAMAÑO DE LOCALIDAD	VIVIENDAS QUE NO DISPONEN DE DRENAJE, 2010		
Menor a 2,500 habitantes	Ixcuinquitlapilco	869	Ixcuinquitlapilco	121	
	Colonia Guadalupe los Manantiales	526	Colonia Guadalupe los Manantiales	95	
	Oriental de Zapata	489	Chalmita	88	
	San Juan Solís	432	San Juan Solís	67	
	Chalmita	426	Colonia Nueva	67	
	Colonia Nueva	310	Tlaxiaca	54	
	Tlaxiaca	310	Oriental de Zapata	52	
	El Chamizal	301	San Francisco	46	
	Chapultepec de Pozos	226	Tecajique	46	
	El Durazno	207	Puerto México	40	
	San Francisco	202	El Campanario	29	
	Tecajique	202	San Isidro Llano Largo	26	
	Puerto México	187	San Miguel	25	
	San Miguel	187	Tornacuxtla	25	
	Tornacuxtla	187	Chapultepec de Pozos	23	
El Botho	185	Colonia Guadalupe Victoria	23		
Entre 2,500 y 14,999 habitantes	San Agustín Tlaxiaca	4,348	Entre 2,500 y 14,999 habitantes	San Agustín Tlaxiaca	177
San Juan Tilcuautla	954	San Juan Tilcuautla	99		
TAMAÑO DE LOCALIDAD	VIVIENDAS CON PISO DE TIERRA, 2010	TAMAÑO DE LOCALIDAD	VIVIENDAS QUE NO DISPONEN DE ENERGÍA ELÉCTRICA, 2010		
Menor a 2,500 habitantes	Colonia Guadalupe los Manantiales	29	San Juan Solís	15	
	Ixcuinquitlapilco	23	Ixcuinquitlapilco	12	
	Barrio de Españaña	20	San Francisco	9	
	El Durazno	19	Tecajique	9	
	Colonia Nueva	16	La Loma	9	
	Tlaxiaca	16	El Pílon	9	
	San Francisco	14	Entre 2,500 y 14,999 habitantes	Santa Catarina	8
	Tecajique	14	San Francisco	8	
	Oriental de Zapata	13	El Campanario	7	
	San Juan Solís	12	Santa María	6	
	La Providencia	12	El Durazno	5	
	San Isidro Llano Largo	9	Colonia Guadalupe Victoria	5	
	Chalmita	8	La Providencia	5	
	Santa María	8	Colonia Guadalupe los Manantiales	4	
	La Loma	8	Entre 2,500 y 14,999 habitantes	San Agustín Tlaxiaca	37
Entre 2,500 y 14,999 habitantes	San Agustín Tlaxiaca	62	San Juan Tilcuautla	23	
San Juan Tilcuautla	39	TAMAÑO DE LOCALIDAD	VIVIENDAS QUE NO DISPONEN DE EXCUSADO O SANITARIO, 2010		
Menor a 2,500 habitantes	Ixcuinquitlapilco	104	Ixcuinquitlapilco	104	
	Colonia Guadalupe los Manantiales	93	Colonia Guadalupe los Manantiales	93	
	Chalmita	85	Chalmita	85	
	Oriental de Zapata	56	Oriental de Zapata	56	
	Barrio de Españaña	46	Barrio de Españaña	46	
	Puerto México	42	Puerto México	42	
	San Juan Solís	39	San Juan Solís	39	
	Colonia Nueva	36	Colonia Nueva	36	
	Tlaxiaca	36	Tlaxiaca	36	
	San Francisco	33	San Francisco	33	
	Tecajique	33	Tecajique	33	
	El Durazno	28	El Durazno	28	
	Santo Tomás	28	Santo Tomás	28	
	El Campanario	27	El Campanario	27	
	San Miguel	25	San Miguel	25	
Tornacuxtla	25	Tornacuxtla	25		
Entre 2,500 y 14,999 habitantes	San Agustín Tlaxiaca	169	Entre 2,500 y 14,999 habitantes	San Agustín Tlaxiaca	169
San Juan Tilcuautla	96	San Juan Tilcuautla	96		

Nota: para cada indicador se seleccionan 15 localidades; por estrato se incluyen las cinco localidades con el mayor número de personas o viviendas, según sea el caso, que presentan el rezago que mide el indicador. Este criterio de selección se aplica siempre y cuando se tenga información de 15 o más localidades en el municipio, y cinco o más localidades en cada estrato.