



## SAN FELIPE ORIZATLÁN, HIDALGO

### I. INDICADORES SOCIODEMOGRÁFICOS

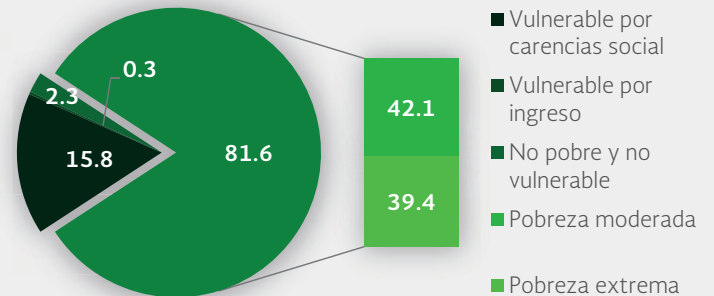
INDICADOR	SAN FELIPE ORIZATLÁN (MUNICIPIO)	HIDALGO (ESTADO)
Población total, 2010	39,181	2,665,018
Total de hogares y viviendas particulares habitadas, 2010	8,859	662,651
Tamaño promedio de los hogares (personas), 2010	4.4	4
Hogares con jefatura femenina, 2010	1,369	158,532
Grado promedio de escolaridad de la población de 15 o más años, 2010	5.8	8.1
Total de escuelas en educación básica y media superior, 2010	238	8,051
Personal médico (personas), 2010	30	4,397
Unidades médicas, 2010	19	951
Número promedio de carencias para la población en situación de pobreza, 2010	3.3	2.6
Número promedio de carencias para la población en situación de pobreza extrema, 2010	3.8	3.7

Fuentes: Elaboración propia con información del INEGI y CONEVAL.

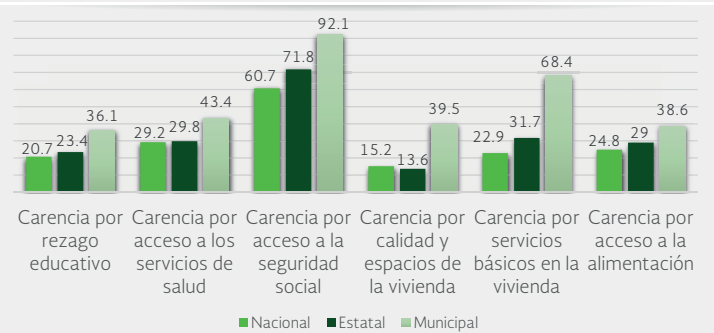
- La población total del municipio en 2010 fue de 39,181 personas, lo cual representó el 1.5% de la población en el estado.
- En el mismo año había en el municipio 8,859 hogares (1.3% del total de hogares en la entidad), de los cuales 1,369 estaban encabezados por jefas de familia (0.9% del total de la entidad).
- El tamaño promedio de los hogares en el municipio fue de 4.4 integrantes, mientras que en el estado el tamaño promedio fue de 4 integrantes.
- El grado promedio de escolaridad de la población de 15 años o más en el municipio era en 2010 de 5.8, frente al grado promedio de escolaridad de 8.1 en la entidad.
- En 2010, el municipio contaba con 103 escuelas preescolares (3.1% del total estatal), 106 primarias (3.3% del total) y 25 secundarias (2.1%). Además, el municipio contaba con cuatro bachilleratos (1.4%) y una escuela de formación para el trabajo (0.8%). El municipio también contaba con 48 primarias indígenas (7.9%).
- Las unidades médicas en el municipio eran 19 (2% del total de unidades médicas del estado).
- El personal médico era de 30 personas (0.7% del total de médicos en la entidad) y la razón de médicos por unidad médica era de 1.6, frente a la razón de 4.6 en todo el estado.

### II. MEDICIÓN MULTIDIMENSIONAL DE LA POBREZA

Indicadores de pobreza y vulnerabilidad (porcentajes), 2010

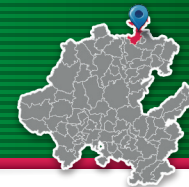


Indicadores de carencia social (porcentajes), 2010



Fuente: Elaboración propia con información de CONEVAL.

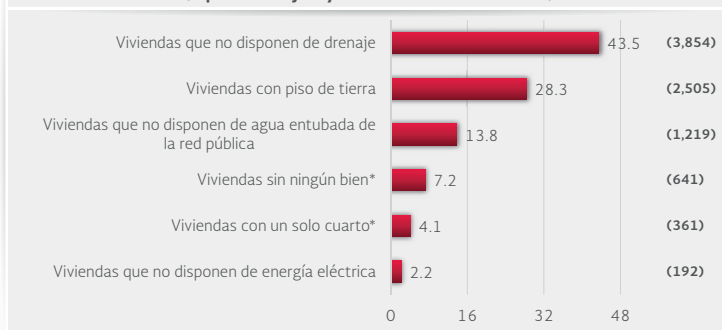
- En 2010, 28,785 individuos (81.6% del total de la población) se encontraban en pobreza, de los cuales 14,864 (42.1%) presentaban pobreza moderada y 13,921 (39.4%) estaban en pobreza extrema.
- En 2010, la condición de rezago educativo afectó a 36.1% de la población, lo que significa que 12,736 individuos presentaron esta carencia social.
- En el mismo año, el porcentaje de personas sin acceso a servicios de salud fue de 43.4%, equivalente a 15,333 personas.
- La carencia por acceso a la seguridad social afectó a 92.1% de la población, es decir 32,486 personas se encontraban bajo esta condición.
- El porcentaje de individuos que reportó habitar en viviendas con mala calidad de materiales y espacio insuficiente fue de 39.5% (13,941 personas).
- El porcentaje de personas que reportó habitar en viviendas sin disponibilidad de servicios básicos fue de 68.4%, lo que significa que las condiciones de vivienda no son las adecuadas para 24,151 personas.
- La incidencia de la carencia por acceso a la alimentación fue de 38.6%, es decir una población de 13,619 personas.



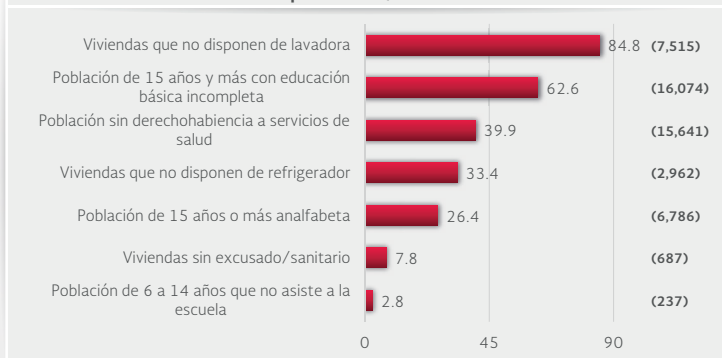
SAN FELIPE ORIZATLÁN, HIDALGO

III. INDICADORES ASOCIADOS AL ÍNDICE DE REZAGO SOCIAL

III.1 Indicadores vinculados con la aplicación de recursos del Fondo de Aportaciones para la Infraestructura Social (FAIS), (porcentajes y número de viviendas), 2010



III.2 Otros indicadores (porcentajes, número de viviendas y personas), 2010



Fuente: Elaboración propia con información del CONEVAL y del INEGI  
\*Indicadores no utilizados directamente en la construcción del índice de rezago social.  
Nota: entre paréntesis se incluye el número de personas o viviendas con rezago para cada indicador.

Las incidencias de los rubros de infraestructura social a los que se destinarán los recursos del FAIS son:

- Viviendas que no disponen de drenaje (43.5% del total), viviendas con piso de tierra (28.3%), viviendas que no disponen de agua entubada de la red pública (13.8%), viviendas sin ningún bien (7.2%), viviendas con un solo cuarto (4.1%) y viviendas que no disponen de energía eléctrica (2.2%).

Las incidencias en otros indicadores de rezago social son:

- Viviendas que no disponen de lavadora (84.8% del total), población de 15 años y más con educación básica incompleta (62.6%), población sin derechohabiencia a servicios de salud (39.9%), viviendas que no disponen de refrigerador (33.4%), población de 15 años o más analfabeta (26.4%), viviendas sin excusado/sanitario (7.8%) y población de 6 a 14 años que no asiste a la escuela (2.8%).

IV. INDICADORES DE REZAGO SOCIAL EN LOCALIDADES

TAMAÑO DE LOCALIDAD	POBLACIÓN DE 15 AÑOS Y MÁS CON EDUCACIÓN BÁSICA INCOMPLETA, 2010	TAMAÑO DE LOCALIDAD	VIVIENDAS QUE NO DISPONEN DE AGUA ENTUBADA DE LA RED PÚBLICA, 2010	
Menor a 2,500 habitantes	Talol	494	Potejámel	111
	Piedra Hincada	439	Teoxtitla	77
	Las Piedras (Micrópolis Ecológica las Piedras)	428	Pochotitla	75
	Totoncapa	287	El Cerro	70
	Potejámel	269	El Ojite	53
	Santa Ana	207	Talapitz I	52
	Nexpa	200	Santo Domingo	51
	Tequexquillo	180	Texcatla	49
	Huichintla	179	Tetzácual	49
	El Carrizal	176	Petlácatl Comunal	43
	Cuamecaco	176	La Laguna	41
	Teoxtitla	174	Tamalcuatitla	32
	Orizatlán	1,885	Huitzitzilingo	28
	Huitzitzilingo	1,812	Ahuatitla	14
	Ahuatitla	1,598	Orizatlán	8
Entre 2,500 y 14,999 habitantes	<b>POBLACIÓN SIN DERECHOHABIENCIA A SERVICIOS DE SALUD, 2010</b>			
	Piedra Hincada	753	Totoncapa	142
	Cuamecaco	311	Talol	136
	Texcatla	310	Nexpa	111
	Huichintla	287	Potejámel	111
	El Potrero	273	Huichintla	110
	Monte Grande	250	Santa Ana	102
	Palma Sola	247	Texcatla	87
	Talol	244	La Labor I	83
	Tzapoyo I	219	Tultitlán	82
	Pilcapilla	192	Valle Verde	78
	Santo Domingo	182	Teoxtitla	77
	Rancho Nuevo	181	El Potrero	76
	Orizatlán	4,439	Huitzitzilingo	35
	Huitzitzilingo	1,537	Ahuatitla	30
Ahuatitla	966	Orizatlán	25	
Entre 2,500 y 14,999 habitantes	<b>VIVIENDAS CON PISO DE TIERRA, 2010</b>			
	Totoncapa	67	Barrio Prolongación 20 de Noviembre	9
	Santa Ana	62	Talol	6
	Talol	62	Tultitlán	6
	El Cerro	61	Teoxtitla	5
	Piedra Hincada	59	Ejido 3 de Marzo	5
	Valle Verde	55	Melchor Ocampo	5
	Pochotitla	37	Barrio las Campanas (Barrio Tantima)	5
	La Laguna	35	Ahuatempa	4
	Ahuatempa	34	Nexpa	4
	La Labor I	34	Piedra Hincada	4
	Potejámel	33	El Cerro	3
	Cuamecaco	32	Tequexquillo	3
	Ahuatitla	363	Orizatlán	25
	Orizatlán	266	Huitzitzilingo	10
Huitzitzilingo	249	Ahuatitla	9	
Entre 2,500 y 14,999 habitantes	<b>VIVIENDAS QUE NO DISPONEN DE EXCUSADO O SANITARIO, 2010</b>			
	Teoxtitla	63		
	Talol	29		
	Pochotitla	25		
	Tetzácual	22		
	Tequexquillo	18		
	Nexpa	16		
	Ejido 3 de Marzo	16		
	Santa Ana	15		
	Talapitz I	15		
	Barrio Prolongación 20 de Noviembre	15		
	Huichintla	14		
	El Manantial	13		
	Ahuatitla	38		
	Huitzitzilingo	32		
Orizatlán	29			

Nota: para cada indicador se seleccionan 15 localidades: por estrato se incluyen las cinco localidades con el mayor número de personas o viviendas, según sea el caso, que presentan el rezago que mide el indicador. Este criterio de selección se aplica siempre y cuando se tenga información de 15 o más localidades en el municipio, y cinco o más localidades en cada estrato.