



## SAN SALVADOR, HIDALGO

### I. INDICADORES SOCIODEMOGRÁFICOS

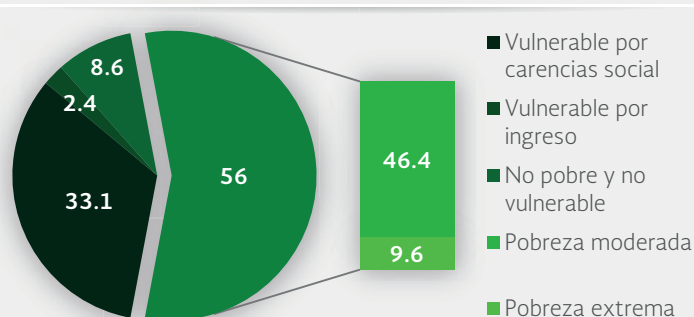
INDICADOR	SAN SALVADOR (MUNICIPIO)	HIDALGO (ESTADO)
Población total, 2010	32,773	2,665,018
Total de hogares y viviendas particulares habitadas, 2010	8,124	662,651
Tamaño promedio de los hogares (personas), 2010	4	4
Hogares con jefatura femenina, 2010	1,956	158,532
Grado promedio de escolaridad de la población de 15 o más años, 2010	8.5	8.1
Total de escuelas en educación básica y media superior, 2010	96	8,051
Personal médico (personas), 2010	22	4,397
Unidades médicas, 2010	14	951
Número promedio de carencias para la población en situación de pobreza, 2010	2.3	2.6
Número promedio de carencias para la población en situación de pobreza extrema, 2010	3.6	3.7

Fuentes: Elaboración propia con información del INEGI y CONEVAL.

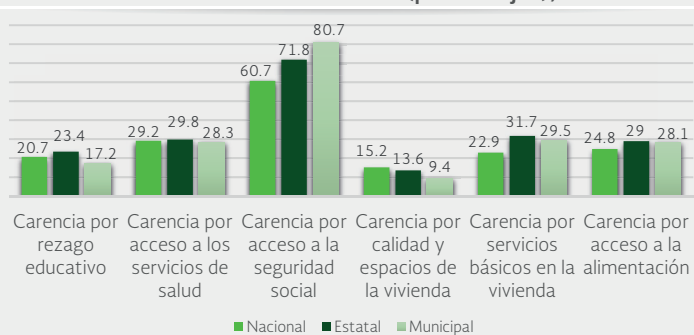
- La población total del municipio en 2010 fue de 32,773 personas, lo cual representó el 1.2% de la población en el estado.
- En el mismo año había en el municipio 8,124 hogares (1.2% del total de hogares en la entidad), de los cuales 1,956 estaban encabezados por jefas de familia (1.2% del total de la entidad).
- El tamaño promedio de los hogares en el municipio fue de 4 integrantes, mientras que en el estado el tamaño promedio fue de 4 integrantes.
- El grado promedio de escolaridad de la población de 15 años o más en el municipio era en 2010 de 8.5, frente al grado promedio de escolaridad de 8.1 en la entidad.
- En 2010, el municipio contaba con 44 escuelas preescolares (1.3% del total estatal), 40 primarias (1.2% del total) y nueve secundarias (0.8%). Además, el municipio contaba con tres bachilleratos (1.1%) y una escuela de formación para el trabajo (0.8%). El municipio también contaba con diez primarias indígenas (1.7%).
- Las unidades médicas en el municipio eran 14 (1.5% del total de unidades médicas del estado).
- El personal médico era de 22 personas (0.5% del total de médicos en la entidad) y la razón de médicos por unidad médica era de 1.6, frente a la razón de 4.6 en todo el estado.

### II. MEDICIÓN MULTIDIMENSIONAL DE LA POBREZA

Indicadores de pobreza y vulnerabilidad (porcentajes), 2010

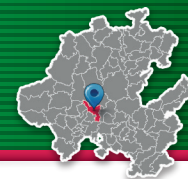


Indicadores de carencia social (porcentajes), 2010



Fuente: Elaboración propia con información de CONEVAL.

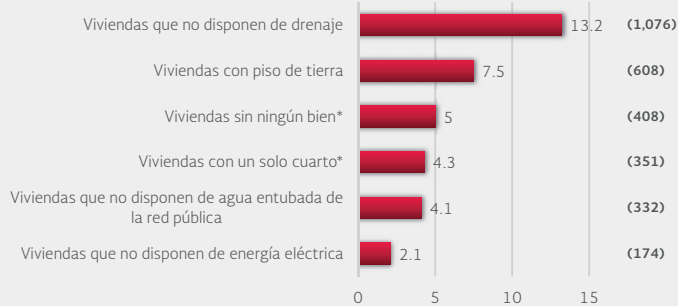
- En 2010, 21,063 individuos (56% del total de la población) se encontraban en pobreza, de los cuales 17,456 (46.4%) presentaban pobreza moderada y 3,608 (9.6%) estaban en pobreza extrema.
- En 2010, la condición de rezago educativo afectó a 17.2% de la población, lo que significa que 6,481 individuos presentaron esta carencia social.
- En el mismo año, el porcentaje de personas sin acceso a servicios de salud fue de 28.3%, equivalente a 10,647 personas.
- La carencia por acceso a la seguridad social afectó a 80.7% de la población, es decir 30,336 personas se encontraban bajo esta condición.
- El porcentaje de individuos que reportó habitar en viviendas con mala calidad de materiales y espacio insuficiente fue de 9.4% (3,545 personas).
- El porcentaje de personas que reportó habitar en viviendas sin disponibilidad de servicios básicos fue de 29.5%, lo que significa que las condiciones de vivienda no son las adecuadas para 11,107 personas.
- La incidencia de la carencia por acceso a la alimentación fue de 28.1%, es decir una población de 10,563 personas.



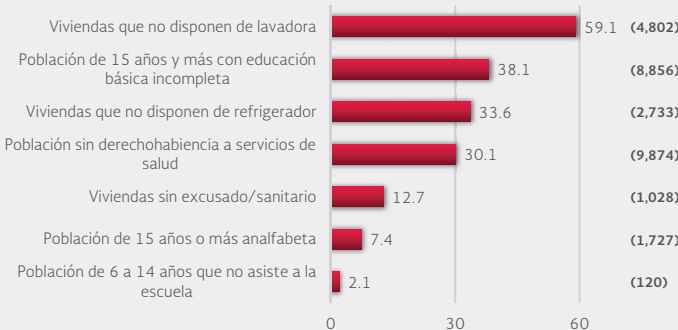
SAN SALVADOR, HIDALGO

III. INDICADORES ASOCIADOS AL ÍNDICE DE REZAGO SOCIAL

III.1 Indicadores vinculados con la aplicación de recursos del Fondo de Aportaciones para la Infraestructura Social (FAIS), (porcentajes y número de viviendas), 2010



III.2 Otros indicadores (porcentajes, número de viviendas y personas), 2010



Fuente: Elaboración propia con información del CONEVAL y del INEGI  
\*Indicadores no utilizados directamente en la construcción del índice de rezago social.  
Nota: entre paréntesis se incluye el número de personas o viviendas con rezago para cada indicador.

Las incidencias de los rubros de infraestructura social a los que se destinarán los recursos del FAIS son:

- Viviendas que no disponen de drenaje (13.2% del total), viviendas con piso de tierra (7.5%), viviendas sin ningún bien (5%), viviendas con un solo cuarto (4.3%), viviendas que no disponen de agua entubada de la red pública (4.1%) y viviendas que no disponen de energía eléctrica (2.1%).

Las incidencias en otros indicadores de rezago social son:

- Viviendas que no disponen de lavadora (59.1% del total), población de 15 años y más con educación básica incompleta (38.1%), viviendas que no disponen de refrigerador (33.6%), población sin derechohabiencia a servicios de salud (30.1%), viviendas sin excusado/sanitario (12.7%), población de 15 años o más analfabeta (7.4%) y población de 6 a 14 años que no asiste a la escuela (2.1%).

IV. INDICADORES DE REZAGO SOCIAL EN LOCALIDADES

TAMAÑO DE LOCALIDAD	POBLACIÓN DE 15 AÑOS Y MÁS CON EDUCACIÓN BÁSICA INCOMPLETA, 2010	TAMAÑO DE LOCALIDAD	VIVIENDAS QUE NO DISPONEN DE AGUA ENTUBADA DE LA RED PÚBLICA, 2010		
Menor a 2,500 habitantes	Lagunilla	411	San Antonio Abad	27	
	Déxtho de Victoria	383	Teofani	17	
	Santa María Amajac	366	El Colorado	16	
	Teofani	354	Vixtha de Madero	15	
	El Puerto Lázaro	314	Demacu	13	
	Cárdenas	314	El Olvera	12	
	Xuchitlán	306	El Puerto Lázaro	12	
	Cañada Grande	299	Cárdenas	12	
	El Olvera	270	Ejido Santa Teresa (El Tablón)	12	
	Boxaxni	259	San Miguel Acambay	11	
	San Miguel Acambay	258	Chichimecas	11	
	El Colorado	256	San Salvador	9	
Demacu	240	Poxindeje de Morelos	9		
Tothie (Tothie de Rojo Gómez)	212	El Fresno	9		
Entre 2,500 y 14,999 habitantes	San Antonio Zaragoza	717	Entre 2,500 y 14,999 habitantes	San Antonio Zaragoza	28
	Caxuxi	660		Caxuxi	12
TAMAÑO DE LOCALIDAD	POBLACIÓN SIN DERECHOHABIENCIA A SERVICIOS DE SALUD, 2010	TAMAÑO DE LOCALIDAD	VIVIENDAS QUE NO DISPONEN DE DRENAJE, 2010		
Menor a 2,500 habitantes	Santa María Amajac	468	El Mezquital	65	
	El Olvera	447	El Colorado	61	
	Lagunilla	416	Xuchitlán	49	
	San Salvador	402	Déxtho de Victoria	44	
	Tothie (Tothie de Rojo Gómez)	393	San Miguel Acambay	40	
	El Colorado	365	Lagunilla	38	
	Déxtho de Victoria	349	Chichimecas	38	
	Demacu	308	Boxaxni	37	
	El Puerto Lázaro	267	Santa María Amajac	37	
	Cárdenas	267	Teofani	37	
	Cañada Grande	266	Demacu	34	
	Teofani	255	El Puerto Lázaro	34	
Poxindeje de Morelos	232	Cárdenas	34		
Bocaja	230	El Olvera	30		
Entre 2,500 y 14,999 habitantes	San Antonio Zaragoza	1,052	Entre 2,500 y 14,999 habitantes	San Antonio Zaragoza	76
	Caxuxi	848		Caxuxi	36
TAMAÑO DE LOCALIDAD	VIVIENDAS CON PISO DE TIERRA, 2010	TAMAÑO DE LOCALIDAD	VIVIENDAS QUE NO DISPONEN DE ENERGÍA ELÉCTRICA, 2010		
Menor a 2,500 habitantes	Déxtho de Victoria	35	San Antonio Abad	17	
	El Olvera	33	Lagunilla	10	
	Demacu	27	Demacu	9	
	Chichimecas	23	Déxtho de Victoria	9	
	San Miguel Acambay	22	El Olvera	9	
	El Colorado	22	Chichimecas	8	
	Vixtha de Madero	20	Bominthza	7	
	El Puerto Lázaro	20	Poxindeje de Morelos	7	
	Cárdenas	20	San Salvador	6	
	San Salvador	19	El Tablón	6	
	Lagunilla	19	El Rodrigo	6	
	El Mezquital	18	El Puerto Lázaro	6	
Casa Blanca	17	Cárdenas	6		
Teofani	14	San Miguel Acambay	5		
Entre 2,500 y 14,999 habitantes	San Antonio Zaragoza	68	Entre 2,500 y 14,999 habitantes	San Antonio Zaragoza	7
	Caxuxi	38		Caxuxi	5
TAMAÑO DE LOCALIDAD	VIVIENDAS QUE NO DISPONEN DE EXCUSADO O SANITARIO, 2010				
Menor a 2,500 habitantes	El Mezquital	59			
	El Colorado	58			
	Xuchitlán	45			
	Déxtho de Victoria	40			
	Chichimecas	38			
	Demacu	36			
	Boxaxni	35			
	Teofani	35			
	San Miguel Acambay	34			
	El Olvera	32			
	El Puerto Lázaro	32			
	Cárdenas	32			
Lagunilla	31				
El Mothe	30				
Entre 2,500 y 14,999 habitantes	San Antonio Zaragoza	77			
	Caxuxi	42			

Nota: para cada indicador se seleccionan 15 localidades; por estrato se incluyen las cinco localidades con el mayor número de personas o viviendas, según sea el caso, que presentan el rezago que mide el indicador. Este criterio de selección se aplica siempre y cuando se tenga información de 15 o más localidades en el municipio, y cinco o más localidades en cada estrato.