



TECOZAUTLA, HIDALGO

I. INDICADORES SOCIODEMOGRÁFICOS

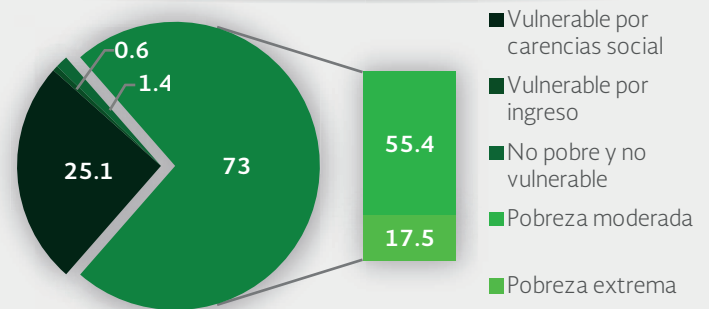
INDICADOR	TECOZAUTLA (MUNICIPIO)	HIDALGO (ESTADO)
Población total, 2010	35,067	2,665,018
Total de hogares y viviendas particulares habitadas, 2010	8,775	662,651
Tamaño promedio de los hogares (personas), 2010	4	4
Hogares con jefatura femenina, 2010	2,069	158,532
Grado promedio de escolaridad de la población de 15 o más años, 2010	6.5	8.1
Total de escuelas en educación básica y media superior, 2010	119	8,051
Personal médico (personas), 2010	23	4,397
Unidades médicas, 2010	16	951
Número promedio de carencias para la población en situación de pobreza, 2010	2.4	2.6
Número promedio de carencias para la población en situación de pobreza extrema, 2010	3.7	3.7

Fuentes: Elaboración propia con información del INEGI y CONEVAL.

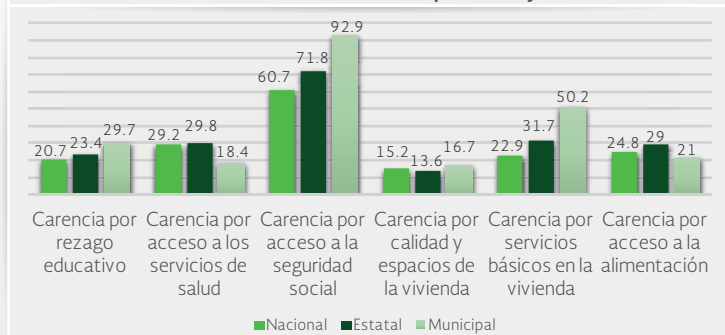
- La población total del municipio en 2010 fue de 35,067 personas, lo cual representó el 1.3% de la población en el estado.
- En el mismo año había en el municipio 8,775 hogares (1.3% del total de hogares en la entidad), de los cuales 2,069 estaban encabezados por jefas de familia (1.3% del total de la entidad).
- El tamaño promedio de los hogares en el municipio fue de 4 integrantes, mientras que en el estado el tamaño promedio fue de 4 integrantes.
- El grado promedio de escolaridad de la población de 15 años o más en el municipio era en 2010 de 6.5, frente al grado promedio de escolaridad de 8.1 en la entidad.
- En 2010, el municipio contaba con 50 escuelas preescolares (1.5% del total estatal), 50 primarias (1.5% del total) y 17 secundarias (1.4%). Además, el municipio contaba con dos bachilleratos (0.7%) y ninguna escuela de formación para el trabajo. El municipio también contaba con 13 primarias indígenas (2.2%).
- Las unidades médicas en el municipio eran 16 (1.7% del total de unidades médicas del estado).
- El personal médico era de 23 personas (0.5% del total de médicos en la entidad) y la razón de médicos por unidad médica era de 1.4, frente a la razón de 4.6 en todo el estado.

II. MEDICIÓN MULTIDIMENSIONAL DE LA POBREZA

Indicadores de pobreza y vulnerabilidad (porcentajes), 2010

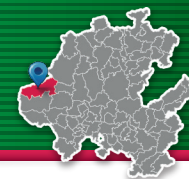


Indicadores de carencia social (porcentajes), 2010



Fuente: Elaboración propia con información de CONEVAL.

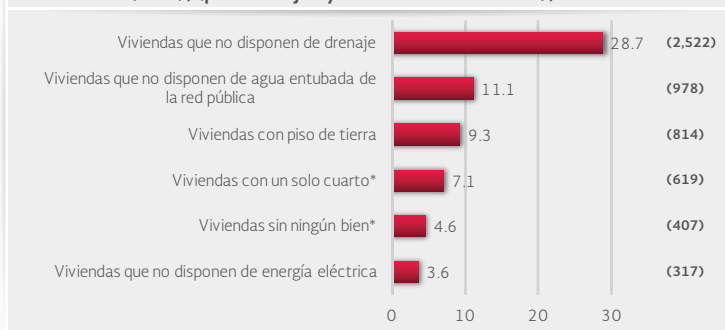
- En 2010, 22,507 individuos (73% del total de la población) se encontraban en pobreza, de los cuales 17,098 (55.4%) presentaban pobreza moderada y 5,408 (17.5%) estaban en pobreza extrema.
- En 2010, la condición de rezago educativo afectó a 29.7% de la población, lo que significa que 9,170 individuos presentaron esta carencia social.
- En el mismo año, el porcentaje de personas sin acceso a servicios de salud fue de 18.4%, equivalente a 5,688 personas.
- La carencia por acceso a la seguridad social afectó a 92.9% de la población, es decir 28,671 personas se encontraban bajo esta condición.
- El porcentaje de individuos que reportó habitar en viviendas con mala calidad de materiales y espacio insuficiente fue de 16.7% (5,139 personas).
- El porcentaje de personas que reportó habitar en viviendas sin disponibilidad de servicios básicos fue de 50.2%, lo que significa que las condiciones de vivienda no son las adecuadas para 15,501 personas.
- La incidencia de la carencia por acceso a la alimentación fue de 21%, es decir una población de 6,472 personas.



TECOZAUTLA, HIDALGO

III. INDICADORES ASOCIADOS AL ÍNDICE DE REZAGO SOCIAL

III.1 Indicadores vinculados con la aplicación de recursos del Fondo de Aportaciones para la Infraestructura Social (FAIS), (porcentajes y número de viviendas), 2010



III.2 Otros indicadores (porcentajes, número de viviendas y personas), 2010



Fuente: Elaboración propia con información del CONEVAL y del INEGI  
\*Indicadores no utilizados directamente en la construcción del índice de rezago social.  
Nota: entre paréntesis se incluye el número de personas o viviendas con rezago para cada indicador.

Las incidencias de los rubros de infraestructura social a los que se destinarán los recursos del FAIS son:

- Viviendas que no disponen de drenaje (28.7% del total), viviendas que no disponen de agua entubada de la red pública (11.1%), viviendas con piso de tierra (9.3%), viviendas con un solo cuarto (7.1%), viviendas sin ningún bien (4.6%) y viviendas que no disponen de energía eléctrica (3.6%).

Las incidencias en otros indicadores de rezago social son:

- Viviendas que no disponen de lavadora (67.5% del total), población de 15 años y más con educación básica incompleta (59%), viviendas que no disponen de refrigerador (30.8%), viviendas sin excusado/sanitario (22.8%), población sin derechohabiencia a servicios de salud (21.7%), población de 15 años o más analfabeta (14%) y población de 6 a 14 años que no asiste a la escuela (4.4%).

IV. INDICADORES DE REZAGO SOCIAL EN LOCALIDADES

TAMAÑO DE LOCALIDAD	POBLACIÓN DE 15 AÑOS Y MÁS CON EDUCACIÓN BÁSICA INCOMPLETA, 2010	TAMAÑO DE LOCALIDAD	VIVIENDAS QUE NO DISPONEN DE AGUA ENTUBADA DE LA RED PÚBLICA, 2010		
Menor a 2,500 habitantes	Pañhé	954	Pañhé	78	
	Bomanxotha	880	La Otra Banda	63	
	San Antonio	697	San Antonio	58	
	Gandho	688	Bomanxotha	54	
	San Francisco	664	San Francisco	49	
	La Esquina	615	Guadalupe	41	
	La Mesilla	578	Boñhé	35	
	San Joaquín	556	La Esquina	33	
	El Riito	418	Gandho	32	
	Atengo	396	El Dedhó	29	
	Uxdejhé	375	Taxbathá	29	
	Banzhá	364	San Joaquín	25	
	Guadalupe	311	San José el Desierto	24	
	San Miguel Caltepanitla	246	El Salto	22	
Entre 2,500 y 14,999 habitantes	Tecoautla	1,678	Entre 2,500 y 14,999 habitantes	Tecoautla	87
TAMAÑO DE LOCALIDAD	POBLACIÓN SIN DERECHOHABIENCIA A SERVICIOS DE SALUD, 2010	TAMAÑO DE LOCALIDAD	VIVIENDAS QUE NO DISPONEN DE DRENAJE, 2010		
Menor a 2,500 habitantes	Bomanxotha	429	Bomanxotha	358	
	Gandho	413	San Antonio	143	
	Pañhé	404	Pañhé	126	
	San Francisco	321	La Mesilla	124	
	San Antonio	300	San Francisco	107	
	La Esquina	286	Gandho	106	
	La Mesilla	281	San Joaquín	100	
	San Joaquín	279	El Riito	86	
	Uxdejhé	221	La Esquina	83	
	Banzhá	175	Atengo	79	
	Atengo	168	Banzhá	77	
	El Crucero	145	Tenzabí	72	
	El Riito	135	Bothé	63	
	Tenzabí	135	San Miguel Caltepanitla	56	
Entre 2,500 y 14,999 habitantes	Tecoautla	1,896	Entre 2,500 y 14,999 habitantes	Tecoautla	52
TAMAÑO DE LOCALIDAD	VIVIENDAS CON PISO DE TIERRA, 2010	TAMAÑO DE LOCALIDAD	VIVIENDAS QUE NO DISPONEN DE ENERGÍA ELÉCTRICA, 2010		
Menor a 2,500 habitantes	Pañhé	147	Gandho	35	
	San Antonio	64	Pañhé	28	
	Bomanxotha	60	La Esquina	26	
	Gandho	51	San Antonio	26	
	La Mesilla	50	La Mesilla	23	
	La Esquina	46	Bomanxotha	17	
	Atengo	19	San Francisco	16	
	San Francisco	19	Atengo	8	
	Bothé	18	El Riito	8	
	El Crucero	18	La Paila	7	
	Tenzabí	15	San Miguel Caltepanitla	7	
	Yethay	15	Tenzabí	7	
	Cuamxhi	14	San Joaquín	5	
	Tzidejhé	14	San Pedro	5	
Entre 2,500 y 14,999 habitantes	Tecoautla	76	Entre 2,500 y 14,999 habitantes	Tecoautla	19
TAMAÑO DE LOCALIDAD	VIVIENDAS QUE NO DISPONEN DE EXCUSADO O SANITARIO, 2010				
Menor a 2,500 habitantes	Bomanxotha	146			
	San Antonio	133			
	La Mesilla	110			
	Pañhé	109			
	Gandho	95			
	El Riito	90			
	San Francisco	84			
	La Esquina	81			
	Banzhá	76			
	Atengo	66			
Tenzabí	62				
San Miguel Caltepanitla	55				
Bothé	53				
La Paila	53				
Entre 2,500 y 14,999 habitantes	Tecoautla	59			

Nota: para cada indicador se seleccionan 15 localidades: por estrato se incluyen las cinco localidades con el mayor número de personas o viviendas, según sea el caso, que presentan el rezago que mide el indicador. Este criterio de selección se aplica siempre y cuando se tenga información de 15 o más localidades en el municipio, y cinco o más localidades en cada estrato.