



TENANGO DE DORIA, HIDALGO

I. INDICADORES SOCIODEMOGRÁFICOS

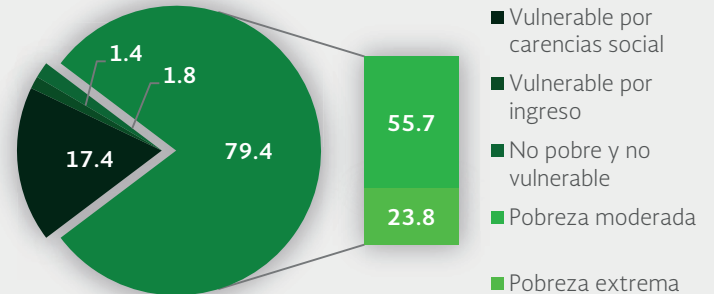
INDICADOR	TENANGO DE DORIA (MUNICIPIO)	HIDALGO (ESTADO)
Población total, 2010	17,206	2,665,018
Total de hogares y viviendas particulares habitadas, 2010	4,092	662,651
Tamaño promedio de los hogares (personas), 2010	4.2	4
Hogares con jefatura femenina, 2010	1,020	158,532
Grado promedio de escolaridad de la población de 15 o más años, 2010	5.9	8.1
Total de escuelas en educación básica y media superior, 2010	104	8,051
Personal médico (personas), 2010	23	4,397
Unidades médicas, 2010	14	951
Número promedio de carencias para la población en situación de pobreza, 2010	2.5	2.6
Número promedio de carencias para la población en situación de pobreza extrema, 2010	3.7	3.7

Fuentes: Elaboración propia con información del INEGI y CONEVAL.

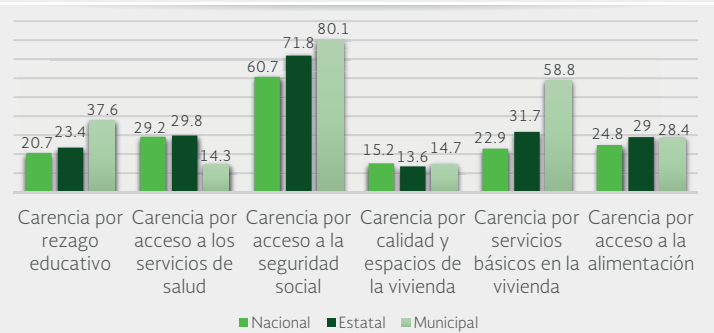
- La población total del municipio en 2010 fue de 17,206 personas, lo cual representó el 0.6% de la población en el estado.
- En el mismo año había en el municipio 4,092 hogares (0.6% del total de hogares en la entidad), de los cuales 1,020 estaban encabezados por jefas de familia (0.6% del total de la entidad).
- El tamaño promedio de los hogares en el municipio fue de 4.2 integrantes, mientras que en el estado el tamaño promedio fue de 4 integrantes.
- El grado promedio de escolaridad de la población de 15 años o más en el municipio era en 2010 de 5.9, frente al grado promedio de escolaridad de 8.1 en la entidad.
- En 2010, el municipio contaba con 40 escuelas preescolares (1.2% del total estatal), 45 primarias (1.4% del total) y 18 secundarias (1.5%). Además, el municipio contaba con un bachillerato (0.4%) y una escuela de formación para el trabajo (0.8%). El municipio también contaba con 18 primarias indígenas (3%).
- Las unidades médicas en el municipio eran 14 (1.5% del total de unidades médicas del estado).
- El personal médico era de 23 personas (0.5% del total de médicos en la entidad) y la razón de médicos por unidad médica era de 1.6, frente a la razón de 4.6 en todo el estado.

II. MEDICIÓN MULTIDIMENSIONAL DE LA POBREZA

Indicadores de pobreza y vulnerabilidad (porcentajes), 2010



Indicadores de carencia social (porcentajes), 2010



Fuente: Elaboración propia con información de CONEVAL.

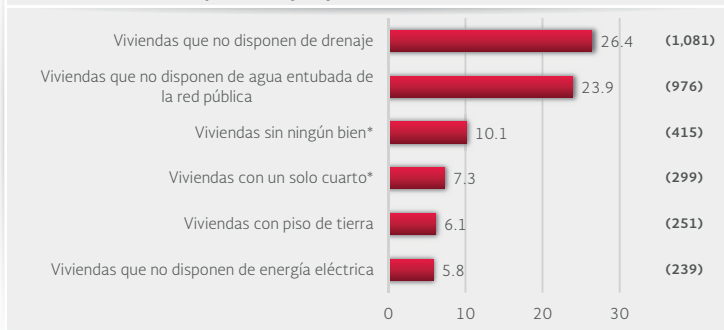
- En 2010, 12,423 individuos (79.4% del total de la población) se encontraban en pobreza, de los cuales 8,708 (55.7%) presentaban pobreza moderada y 3,716 (23.8%) estaban en pobreza extrema.
- En 2010, la condición de rezago educativo afectó a 37.6% de la población, lo que significa que 5,886 individuos presentaron esta carencia social.
- En el mismo año, el porcentaje de personas sin acceso a servicios de salud fue de 14.3%, equivalente a 2,230 personas.
- La carencia por acceso a la seguridad social afectó a 80.1% de la población, es decir 12,530 personas se encontraban bajo esta condición.
- El porcentaje de individuos que reportó habitar en viviendas con mala calidad de materiales y espacio insuficiente fue de 14.7% (2,303 personas).
- El porcentaje de personas que reportó habitar en viviendas sin disponibilidad de servicios básicos fue de 58.8%, lo que significa que las condiciones de vivienda no son las adecuadas para 9,201 personas.
- La incidencia de la carencia por acceso a la alimentación fue de 28.4%, es decir una población de 4,440 personas.



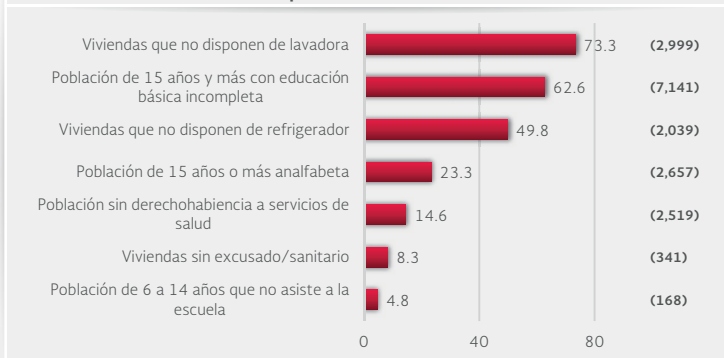
TENANGO DE DORIA, HIDALGO

III. INDICADORES ASOCIADOS AL ÍNDICE DE REZAGO SOCIAL

III.1 Indicadores vinculados con la aplicación de recursos del Fondo de Aportaciones para la Infraestructura Social (FAIS), (porcentajes y número de viviendas), 2010



III.2 Otros indicadores (porcentajes, número de viviendas y personas), 2010



Fuente: Elaboración propia con información del CONEVAL y del INEGI
*Indicadores no utilizados directamente en la construcción del índice de rezago social.
Nota: entre paréntesis se incluye el número de personas o viviendas con rezago para cada indicador.

Las incidencias de los rubros de infraestructura social a los que se destinarán los recursos del FAIS son:

- Viviendas que no disponen de drenaje (26.4% del total), viviendas que no disponen de agua entubada de la red pública (23.9%), viviendas sin ningún bien (10.1%), viviendas con un solo cuarto (7.3%), viviendas con piso de tierra (6.1%) y viviendas que no disponen de energía eléctrica (5.8%).

Las incidencias en otros indicadores de rezago social son:

- Viviendas que no disponen de lavadora (73.3% del total), población de 15 años y más con educación básica incompleta (62.6%), viviendas que no disponen de refrigerador (49.8%), población de 15 años o más analfabeta (23.3%), población sin derechohabiencia a servicios de salud (14.6%), viviendas sin excusado/sanitario (8.3%) y población de 6 a 14 años que no asiste a la escuela (4.8%).

IV. INDICADORES DE REZAGO SOCIAL EN LOCALIDADES

TAMAÑO DE LOCALIDAD	POBLACIÓN DE 15 AÑOS Y MÁS CON EDUCACIÓN BÁSICA INCOMPLETA, 2010	TAMAÑO DE LOCALIDAD	VIVIENDAS QUE NO DISPONEN DE AGUA ENTUBADA DE LA RED PÚBLICA, 2010		
Menor a 2,500 habitantes	San Nicolás	648	Tenango de Doria	175	
	Santa Mónica	647	La Cruz de Tenango	73	
	Tenango de Doria	644	El Dequeña	48	
	San Pablo el Grande	473	Santa Mónica	47	
	El Damo	332	Colonia San José	46	
	La Cruz de Tenango	266	Agua Zarca	45	
	Colonia San José	238	Menor a 2,500 habitantes	El Casío	44
	Cerro Chiquito (San Pedro Buenavista)	197	San Pablo el Grande	40	
	El Xuthí	197	El Gosco	34	
	Ejido López Mateos (La Colonia)	195	La Palizada	33	
	El Dequeña	189	San José del Valle	32	
	San José del Valle	176	El Progreso	31	
	El Aguacate (Pedregal)	172	Palo Gacho	28	
	El Nanthe	168	El Desdavi	27	
	Santa María	155	El Zetoy	27	
Temaxcalapa	155				
TAMAÑO DE LOCALIDAD	POBLACIÓN SIN DERECHOHABIENCIA A SERVICIOS DE SALUD, 2010	TAMAÑO DE LOCALIDAD	VIVIENDAS QUE NO DISPONEN DE DRENAJE, 2010		
Menor a 2,500 habitantes	Tenango de Doria	413	Santa Mónica	212	
	Palo Gacho	193	La Cruz de Tenango	79	
	Santa Mónica	166	San José del Valle	58	
	El Damo	164	El Aguacate (Pedregal)	51	
	San Nicolás	155	Cerro Chiquito (San Pedro Buenavista)	50	
	Colonia San José	152	El Progreso	50	
	San Pablo el Grande	120	El Damo	47	
	El Dequeña	105	El Texme	41	
	Ejido López Mateos (La Colonia)	93	Menor a 2,500 habitantes	San Pablo el Grande	36
	Cerro Chiquito (San Pedro Buenavista)	73	El Dequeña	35	
	El Aguacate (Pedregal)	68	El Casío	30	
	Santa María	64	San Francisco la Laguna	30	
	Temaxcalapa	64	Agua Zarca	27	
	San Francisco la Laguna	59	Los Planes de Santiago	22	
	Peña Blanca	50	El Xuthí	20	
El Xuthí	47				
TAMAÑO DE LOCALIDAD	VIVIENDAS CON PISO DE TIERRA, 2010	TAMAÑO DE LOCALIDAD	VIVIENDAS QUE NO DISPONEN DE ENERGÍA ELÉCTRICA, 2010		
Menor a 2,500 habitantes	San Nicolás	25	San Nicolás	21	
	Santa Mónica	20	El Texme	19	
	Tenango de Doria	19	Santa Mónica	18	
	San Pablo el Grande	16	El Damo	14	
	El Aguacate (Pedregal)	14	Agua Zarca	14	
	San José del Valle	12	San Francisco la Laguna	13	
	Santa María	12	Menor a 2,500 habitantes	San José del Valle	10
	Temaxcalapa	12	Tenango de Doria	9	
	Cerro Chiquito (San Pedro Buenavista)	10	Ejido López Mateos (La Colonia)	8	
	El Damo	10	San Pablo el Grande	8	
	La Cruz de Tenango	9	El Aguacate (Pedregal)	7	
	El Texme	8	San Francisco	7	
	San Francisco la Laguna	7	Ixmiquilpan	7	
	El Dequeña	6	El Xuthí	7	
	El Progreso	6	El Dequeña	6	
El Bopo	5	Cerro Chiquito (San Pedro Buenavista)	5		
TAMAÑO DE LOCALIDAD	VIVIENDAS QUE NO DISPONEN DE EXCUSADO O SANITARIO, 2010				
Menor a 2,500 habitantes	San Nicolás	36			
	Santa Mónica	26			
	El Damo	20			
	El Aguacate (Pedregal)	19			
	La Cruz de Tenango	18			
	Agua Zarca	18			
	Cerro Chiquito (San Pedro Buenavista)	17			
	El Xuthí	17			
	San José del Valle	15			
	El Dequeña	11			
	San Francisco	10			
	Ixmiquilpan	10			
	El Texme	10			
	Santa María	9			
	Temaxcalapa	9			
El Progreso	8				
El Xindhó	8				

Nota: para cada indicador se seleccionan 15 localidades; por estrato se incluyen las cinco localidades con el mayor número de personas o viviendas, según sea el caso, que presentan el rezago que mide el indicador. Este criterio de selección se aplica siempre y cuando se tenga información de 15 o más localidades en el municipio, y cinco o más localidades en cada estrato.