

TEPEHUACÁN DE GUERRERO, HIDALGO

I. INDICADORES SOCIODEMOGRÁFICOS

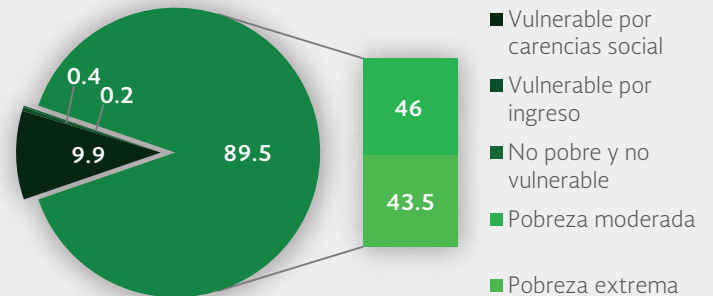
| INDICADOR | TEPEHUACÁN DE GUERRERO (MUNICIPIO) | HIDALGO (ESTADO) |
|--|------------------------------------|------------------|
| Población total, 2010 | 29,125 | 2,665,018 |
| Total de hogares y viviendas particulares habitadas, 2010 | 6,412 | 662,651 |
| Tamaño promedio de los hogares (personas), 2010 | 4.5 | 4 |
| Hogares con jefatura femenina, 2010 | 731 | 158,532 |
| Grado promedio de escolaridad de la población de 15 o más años, 2010 | 5.2 | 8.1 |
| Total de escuelas en educación básica y media superior, 2010 | 145 | 8,051 |
| Personal médico (personas), 2010 | 26 | 4,397 |
| Unidades médicas, 2010 | 19 | 951 |
| Número promedio de carencias para la población en situación de pobreza, 2010 | 3.0 | 2.6 |
| Número promedio de carencias para la población en situación de pobreza extrema, 2010 | 3.8 | 3.7 |

Fuentes: Elaboración propia con información del INEGI y CONEVAL.

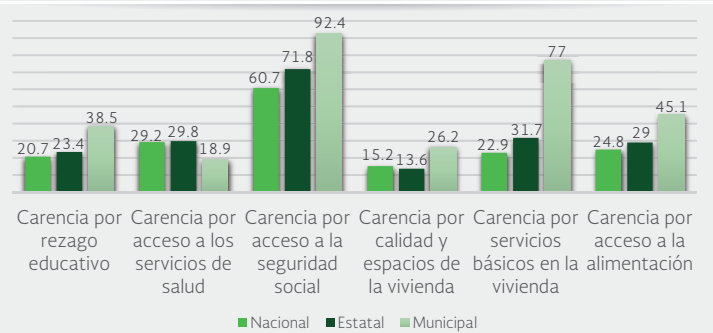
- La población total del municipio en 2010 fue de 29,125 personas, lo cual representó el 1.1% de la población en el estado.
- En el mismo año había en el municipio 6,412 hogares (1% del total de hogares en la entidad), de los cuales 731 estaban encabezados por jefas de familia (0.5% del total de la entidad).
- El tamaño promedio de los hogares en el municipio fue de 4.5 integrantes, mientras que en el estado el tamaño promedio fue de 4 integrantes.
- El grado promedio de escolaridad de la población de 15 años o más en el municipio era en 2010 de 5.2, frente al grado promedio de escolaridad de 8.1 en la entidad.
- En 2010, el municipio contaba con 54 escuelas preescolares (1.6% del total estatal), 53 primarias (1.6% del total) y 34 secundarias (2.9%). Además, el municipio contaba con cuatro bachilleratos (1.4%) y ninguna escuela de formación para el trabajo. El municipio también contaba con dos primarias indígenas (0.3%).
- Las unidades médicas en el municipio eran 19 (2% del total de unidades médicas del estado).
- El personal médico era de 26 personas (0.6% del total de médicos en la entidad) y la razón de médicos por unidad médica era de 1.4, frente a la razón de 4.6 en todo el estado.

II. MEDICIÓN MULTIDIMENSIONAL DE LA POBREZA

Indicadores de pobreza y vulnerabilidad (porcentajes), 2010



Indicadores de carencia social (porcentajes), 2010



Fuente: Elaboración propia con información de CONEVAL.

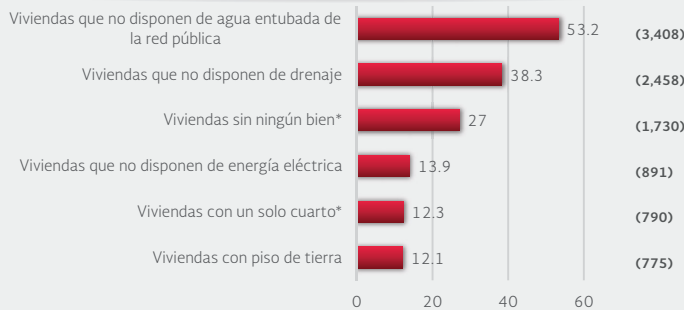
- En 2010, 24,951 individuos (89.5% del total de la población) se encontraban en pobreza, de los cuales 12,813 (46%) presentaban pobreza moderada y 12,138 (43.5%) estaban en pobreza extrema.
- En 2010, la condición de rezago educativo afectó a 38.5% de la población, lo que significa que 10,739 individuos presentaron esta carencia social.
- En el mismo año, el porcentaje de personas sin acceso a servicios de salud fue de 18.9%, equivalente a 5,280 personas.
- La carencia por acceso a la seguridad social afectó a 92.4% de la población, es decir 25,750 personas se encontraban bajo esta condición.
- El porcentaje de individuos que reportó habitar en viviendas con mala calidad de materiales y espacio insuficiente fue de 26.2% (7,315 personas).
- El porcentaje de personas que reportó habitar en viviendas sin disponibilidad de servicios básicos fue de 77%, lo que significa que las condiciones de vivienda no son las adecuadas para 21,458 personas.
- La incidencia de la carencia por acceso a la alimentación fue de 45.1%, es decir una población de 12,567 personas.



TEPEHUACÁN DE GUERRERO, HIDALGO

III. INDICADORES ASOCIADOS AL ÍNDICE DE REZAGO SOCIAL

III.1 Indicadores vinculados con la aplicación de recursos del Fondo de Aportaciones para la Infraestructura Social (FAIS), (porcentajes y número de viviendas), 2010



III.2 Otros indicadores (porcentajes, número de viviendas y personas), 2010



Fuente: Elaboración propia con información del CONEVAL y del INEGI
*Indicadores no utilizados directamente en la construcción del índice de rezago social.
Nota: entre paréntesis se incluye el número de personas o viviendas con rezago para cada indicador.

Las incidencias de los rubros de infraestructura social a los que se destinarán los recursos del FAIS son:

- Viviendas que no disponen de agua entubada de la red pública (53.2% del total), viviendas que no disponen de drenaje (38.3%), viviendas sin ningún bien (27%), viviendas que no disponen de energía eléctrica (13.9%), viviendas con un solo cuarto (12.3%) y viviendas con piso de tierra (12.1%).

Las incidencias en otros indicadores de rezago social son:

- Viviendas que no disponen de lavadora (91% del total), viviendas que no disponen de refrigerador (72%), población de 15 años y más con educación básica incompleta (68%), población de 15 años o más analfabeta (29.6%), población sin derechohabiencia a servicios de salud (18.9%), población de 6 a 14 años que no asiste a la escuela (5.6%) y viviendas sin excusado/sanitario (4.4%).

IV. INDICADORES DE REZAGO SOCIAL EN LOCALIDADES

| TAMAÑO DE LOCALIDAD | POBLACIÓN DE 15 AÑOS Y MÁS CON EDUCACIÓN BÁSICA INCOMPLETA, 2010 | TAMAÑO DE LOCALIDAD | VIVIENDAS QUE NO DISPONEN DE AGUA ENTUBADA DE LA RED PÚBLICA, 2010 |
|--------------------------|--|--------------------------|--|
| | Texcapa 865 | | Acoyotla 433 |
| | Acoyotla 829 | | Texcapa 339 |
| | San Juan Ahuehucó 651 | | Zacualtipanito 290 |
| | Cuatolol 646 | | Acoxcatlán 280 |
| | La Reforma 571 | | Cuatolol 274 |
| | Zacualtipanito 564 | | Petlapixca 171 |
| Menor a 2,500 habitantes | Cuazáhuatl 515 | Menor a 2,500 habitantes | Xilitla 166 |
| | Tenango 436 | | Aquilastec 162 |
| | Chilijapa 408 | | Teyahuala 139 |
| | Amola de Ocampo 373 | | Chilijapa 126 |
| | Ahuatetla 358 | | Chahuatitla 125 |
| | Acoxcatlán 340 | | Tenango 92 |
| | Tepehuacán de Guerrero 338 | | Coyutla 91 |
| | Petlapixca 326 | | El Durazno 67 |
| | Xilitla 326 | | Soyuco 65 |
| TAMAÑO DE LOCALIDAD | POBLACIÓN SIN DERECHOHABIENCIA A SERVICIOS DE SALUD, 2010 | TAMAÑO DE LOCALIDAD | VIVIENDAS QUE NO DISPONEN DE DRENAJE, 2010 |
| | Acoyotla 501 | | Acoyotla 330 |
| | Cuatolol 426 | | Texcapa 312 |
| | Zacualtipanito 424 | | Xilitla 143 |
| | San Juan Ahuehucó 377 | | Teyahuala 139 |
| | Texcapa 351 | | Aquilastec 125 |
| | Cahuazaz de Morelos (Rancho Alegre) 216 | | San Miguel Ayotempa 108 |
| Menor a 2,500 habitantes | Petlapixca 210 | Menor a 2,500 habitantes | Cuazáhuatl 93 |
| | Tepehuacán de Guerrero 176 | | San Andrés 87 |
| | Acoxcatlán 164 | | Cuatolol 82 |
| | Amola de Ocampo 164 | | Chilijapa 80 |
| | Cuazáhuatl 160 | | Coyutla 79 |
| | Chilijapa 158 | | Ahuatetla 73 |
| | Pueblo Nuevo 132 | | La Palma 65 |
| | La Reforma 116 | | El Naranjal 64 |
| | Tamala 110 | | Choquintla (San Nicolás Choquintla) 54 |
| TAMAÑO DE LOCALIDAD | VIVIENDAS CON PISO DE TIERRA, 2010 | TAMAÑO DE LOCALIDAD | VIVIENDAS QUE NO DISPONEN DE ENERGÍA ELÉCTRICA, 2010 |
| | Cuatolol 82 | | El Naranjal 89 |
| | Acoyotla 63 | | Cuatolol 87 |
| | Texcapa 54 | | Zacualtipanito 57 |
| | Zacualtipanito 42 | | Acoyotla 52 |
| | La Reforma 35 | | Teyahuala 49 |
| | San Juan Ahuehucó 31 | | Amola de Ocampo 30 |
| Menor a 2,500 habitantes | Xilitla 29 | Menor a 2,500 habitantes | Chilijapa 29 |
| | Tenango 28 | | Tepehuacán de Guerrero 28 |
| | El Naranjal 27 | | Cuazáhuatl 28 |
| | Chilijapa 25 | | San Juan Ahuehucó 27 |
| | Tepehuacán de Guerrero 24 | | La Reforma 27 |
| | Chahuatitla 22 | | Xilitla 27 |
| | Ixtlapalaco 22 | | Petlapixca 23 |
| | Acuimantla 19 | | Texcapa 23 |
| | Teyahuala 19 | | Almolo (San Isidro) 21 |
| TAMAÑO DE LOCALIDAD | VIVIENDAS QUE NO DISPONEN DE EXCUSADO O SANITARIO, 2010 | | |
| | Petlapixca 32 | | |
| | San Juan Ahuehucó 17 | | |
| | Cuatolol 16 | | |
| | Cuazáhuatl 16 | | |
| | Chilijapa 15 | | |
| Menor a 2,500 habitantes | Tepehuacán de Guerrero 13 | | |
| | Chahuatitla 12 | | |
| | Acuimantla 11 | | |
| | Aquilastec 11 | | |
| | Acoyotla 9 | | |
| | La Reforma 9 | | |
| | Tamala 9 | | |
| | Xilitla 8 | | |
| | Acoxcatlán 7 | | |
| | San Miguel Ayotempa 7 | | |

Nota: para cada indicador se seleccionan 15 localidades: por estrato se incluyen las cinco localidades con el mayor número de personas o viviendas, según sea el caso, que presentan el rezago que mide el indicador. Este criterio de selección se aplica siempre y cuando se tenga información de 15 o más localidades en el municipio, y cinco o más localidades en cada estrato.