

TETEPANGO, HIDALGO

I. INDICADORES SOCIODEMOGRÁFICOS

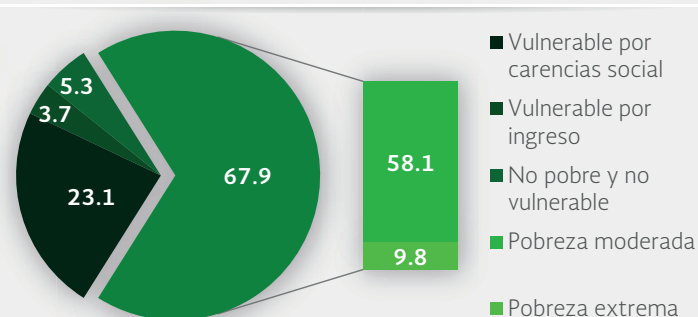
INDICADOR	TETEPANGO (MUNICIPIO)	HIDALGO (ESTADO)
Población total, 2010	11,112	2,665,018
Total de hogares y viviendas particulares habitadas, 2010	2,513	662,651
Tamaño promedio de los hogares (personas), 2010	4.2	4
Hogares con jefatura femenina, 2010	542	158,532
Grado promedio de escolaridad de la población de 15 o más años, 2010	7.9	8.1
Total de escuelas en educación básica y media superior, 2010	14	8,051
Personal médico (personas), 2010	6	4,397
Unidades médicas, 2010	2	951
Número promedio de carencias para la población en situación de pobreza, 2010	2.1	2.6
Número promedio de carencias para la población en situación de pobreza extrema, 2010	3.6	3.7

Fuentes: Elaboración propia con información del INEGI y CONEVAL.

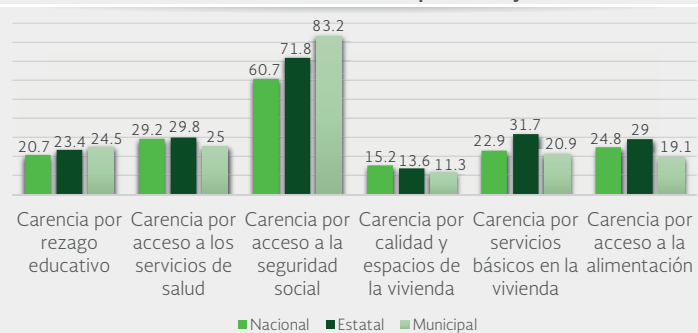
- La población total del municipio en 2010 fue de 11,112 personas, lo cual representó el 0.4% de la población en el estado.
- En el mismo año había en el municipio 2,513 hogares (0.4% del total de hogares en la entidad), de los cuales 542 estaban encabezados por jefas de familia (0.3% del total de la entidad).
- El tamaño promedio de los hogares en el municipio fue de 4.2 integrantes, mientras que en el estado el tamaño promedio fue de 4 integrantes.
- El grado promedio de escolaridad de la población de 15 años o más en el municipio era en 2010 de 7.9, frente al grado promedio de escolaridad de 8.1 en la entidad.
- En 2010, el municipio contaba con cinco escuelas preescolares (0.2% del total estatal), seis primarias (0.2% del total) y dos secundarias (0.2%). Además, el municipio contaba con un bachillerato (0.4%) y ninguna escuela de formación para el trabajo. El municipio no contaba con ninguna primaria indígena.
- Las unidades médicas en el municipio eran dos (0.2% del total de unidades médicas del estado).
- El personal médico era de seis personas (0.1% del total de médicos en la entidad) y la razón de médicos por unidad médica era de 3, frente a la razón de 4.6 en todo el estado.

II. MEDICIÓN MULTIDIMENSIONAL DE LA POBREZA

Indicadores de pobreza y vulnerabilidad (porcentajes), 2010



Indicadores de carencia social (porcentajes), 2010



Fuente: Elaboración propia con información de CONEVAL.

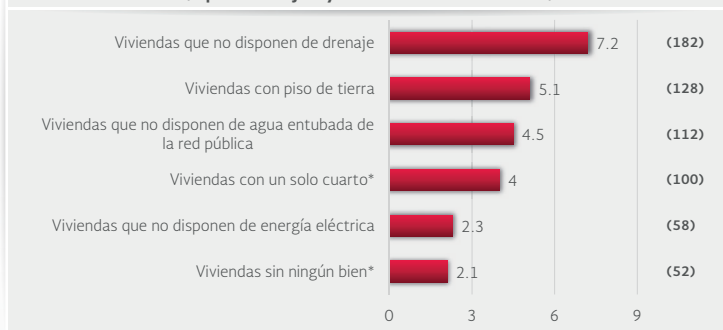
- En 2010, 5,550 individuos (67.9% del total de la población) se encontraban en pobreza, de los cuales 4,746 (58.1%) presentaban pobreza moderada y 804 (9.8%) estaban en pobreza extrema.
- En 2010, la condición de rezago educativo afectó a 24.5% de la población, lo que significa que 2,004 individuos presentaron esta carencia social.
- En el mismo año, el porcentaje de personas sin acceso a servicios de salud fue de 25%, equivalente a 2,040 personas.
- La carencia por acceso a la seguridad social afectó a 83.2% de la población, es decir 6,799 personas se encontraban bajo esta condición.
- El porcentaje de individuos que reportó habitar en viviendas con mala calidad de materiales y espacio insuficiente fue de 11.3% (924 personas).
- El porcentaje de personas que reportó habitar en viviendas sin disponibilidad de servicios básicos fue de 20.9%, lo que significa que las condiciones de vivienda no son las adecuadas para 1,710 personas.
- La incidencia de la carencia por acceso a la alimentación fue de 19.1%, es decir una población de 1,557 personas.



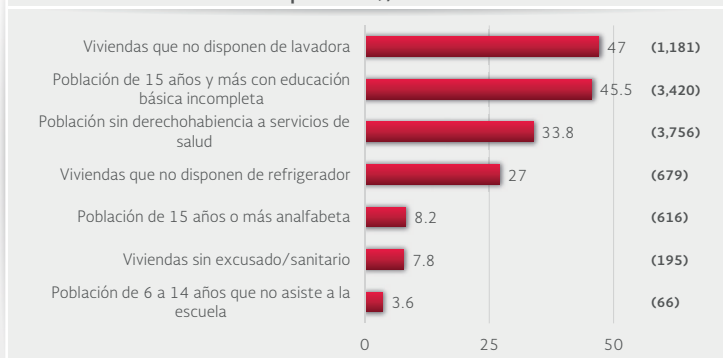
TETEPANGO, HIDALGO

III. INDICADORES ASOCIADOS AL ÍNDICE DE REZAGO SOCIAL

III.1 Indicadores vinculados con la aplicación de recursos del Fondo de Aportaciones para la Infraestructura Social (FAIS), (porcentajes y número de viviendas), 2010



III.2 Otros indicadores (porcentajes, número de viviendas y personas), 2010



Fuente: Elaboración propia con información del CONEVAl y del INEGI
*Indicadores no utilizados directamente en la construcción del índice de rezago social.
Nota: entre paréntesis se incluye el número de personas o viviendas con rezago para cada indicador.

Las incidencias de los rubros de infraestructura social a los que se destinarán los recursos del FAIS son:

- Viviendas que no disponen de drenaje (7.2% del total), viviendas con piso de tierra (5.1%), viviendas que no disponen de agua entubada de la red pública (4.5%), viviendas con un solo cuarto (4%), viviendas que no disponen de energía eléctrica (2.3%) y viviendas sin ningún bien (2.1%).

Las incidencias en otros indicadores de rezago social son:

- Viviendas que no disponen de lavadora (47% del total), población de 15 años y más con educación básica incompleta (45.5%), población sin derechohabiencia a servicios de salud (33.8%), viviendas que no disponen de refrigerador (27%), población de 15 años o más analfabeta (8.2%), viviendas sin excusado/sanitario (7.8%) y población de 6 a 14 años que no asiste a la escuela (3.6%).

IV. INDICADORES DE REZAGO SOCIAL EN LOCALIDADES

TAMAÑO DE LOCALIDAD	POBLACIÓN DE 15 AÑOS Y MÁS CON EDUCACIÓN BÁSICA INCOMPLETA, 2010	
Menor a 2,500 habitantes	Ulapa de Melchor Ocampo	561
	Juandhó	86
	La Hormiga	4
Entre 2,500 y 14,999 habitantes	Tetepango	2,762
TAMAÑO DE LOCALIDAD	POBLACIÓN SIN DERECHOHABIENTIA A SERVICIOS DE SALUD, 2010	
Menor a 2,500 habitantes	Ulapa de Melchor Ocampo	417
	Juandhó	277
	La Hormiga	0
Entre 2,500 y 14,999 habitantes	Tetepango	3,062
TAMAÑO DE LOCALIDAD	VIVIENDAS CON PISO DE TIERRA, 2010	
Menor a 2,500 habitantes	Ulapa de Melchor Ocampo	29
	Juandhó	6
	La Hormiga	1
Entre 2,500 y 14,999 habitantes	Tetepango	92
TAMAÑO DE LOCALIDAD	VIVIENDAS QUE NO DISPONEN DE EXCUSADO O SANITARIO, 2010	
Menor a 2,500 habitantes	Ulapa de Melchor Ocampo	41
	Juandhó	4
	La Hormiga	1
Entre 2,500 y 14,999 habitantes	Tetepango	149
TAMAÑO DE LOCALIDAD	VIVIENDAS QUE NO DISPONEN DE AGUA ENTUBADA DE LA RED PÚBLICA, 2010	
Menor a 2,500 habitantes	Ulapa de Melchor Ocampo	19
	Juandhó	5
	La Hormiga	1
Entre 2,500 y 14,999 habitantes	Tetepango	87
TAMAÑO DE LOCALIDAD	VIVIENDAS QUE NO DISPONEN DE DRENAJE, 2010	
Menor a 2,500 habitantes	Ulapa de Melchor Ocampo	35
	Juandhó	3
	La Hormiga	1
Entre 2,500 y 14,999 habitantes	Tetepango	143
TAMAÑO DE LOCALIDAD	VIVIENDAS QUE NO DISPONEN DE ENERGÍA ELÉCTRICA, 2010	
Menor a 2,500 habitantes	Ulapa de Melchor Ocampo	9
	Juandhó	1
	La Hormiga	1
Entre 2,500 y 14,999 habitantes	Tetepango	47

Nota: para cada indicador se seleccionan 15 localidades: por estrato se incluyen las cinco localidades con el mayor número de personas o viviendas, según sea el caso, que presentan el rezago que mide el indicador. Este criterio de selección se aplica siempre y cuando se tenga información de 15 o más localidades en el municipio, y cinco o más localidades en cada estrato.