



## TIANGUISTENGO, HIDALGO

### I. INDICADORES SOCIODEMOGRÁFICOS

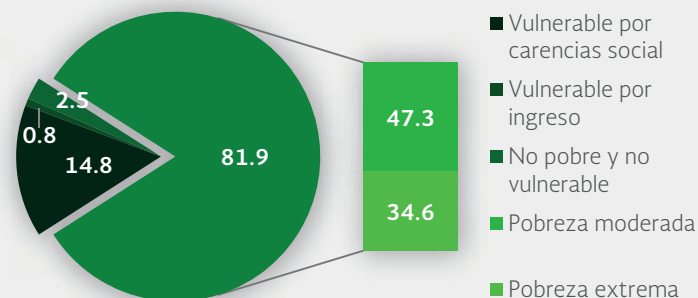
INDICADOR	TIANGUISTENGO (MUNICIPIO)	HIDALGO (ESTADO)
Población total, 2010	14,037	2,665,018
Total de hogares y viviendas particulares habitadas, 2010	3,671	662,651
Tamaño promedio de los hogares (personas), 2010	3.8	4
Hogares con jefatura femenina, 2010	774	158,532
Grado promedio de escolaridad de la población de 15 o más años, 2010	5.5	8.1
Total de escuelas en educación básica y media superior, 2010	108	8,051
Personal médico (personas), 2010	17	4,397
Unidades médicas, 2010	15	951
Número promedio de carencias para la población en situación de pobreza, 2010	3.0	2.6
Número promedio de carencias para la población en situación de pobreza extrema, 2010	3.7	3.7

Fuentes: Elaboración propia con información del INEGI y CONEVAL.

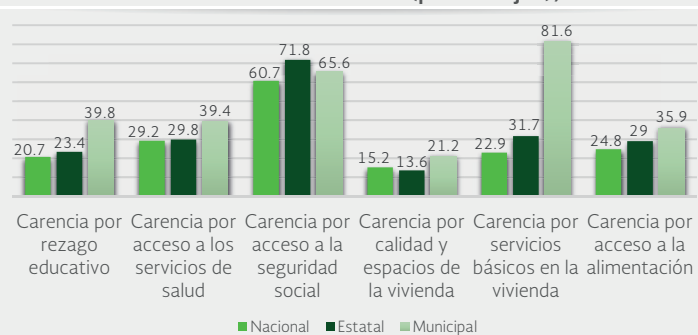
- La población total del municipio en 2010 fue de 14,037 personas, lo cual representó el 0.5% de la población en el estado.
- En el mismo año había en el municipio 3,671 hogares (0.6% del total de hogares en la entidad), de los cuales 774 estaban encabezados por jefas de familia (0.5% del total de la entidad).
- El tamaño promedio de los hogares en el municipio fue de 3.8 integrantes, mientras que en el estado el tamaño promedio fue de 4 integrantes.
- El grado promedio de escolaridad de la población de 15 años o más en el municipio era en 2010 de 5.5, frente al grado promedio de escolaridad de 8.1 en la entidad.
- En 2010, el municipio contaba con 38 escuelas preescolares (1.1% del total estatal), 42 primarias (1.3% del total) y 23 secundarias (1.9%). Además, el municipio contaba con cinco bachilleratos (1.8%) y ninguna escuela de formación para el trabajo. El municipio también contaba con una primaria indígena (0.2%).
- Las unidades médicas en el municipio eran 15 (1.6% del total de unidades médicas del estado).
- El personal médico era de 17 personas (0.4% del total de médicos en la entidad) y la razón de médicos por unidad médica era de 1.1, frente a la razón de 4.6 en todo el estado.

### II. MEDICIÓN MULTIDIMENSIONAL DE LA POBREZA

Indicadores de pobreza y vulnerabilidad (porcentajes), 2010



Indicadores de carencia social (porcentajes), 2010



Fuente: Elaboración propia con información de CONEVAL.

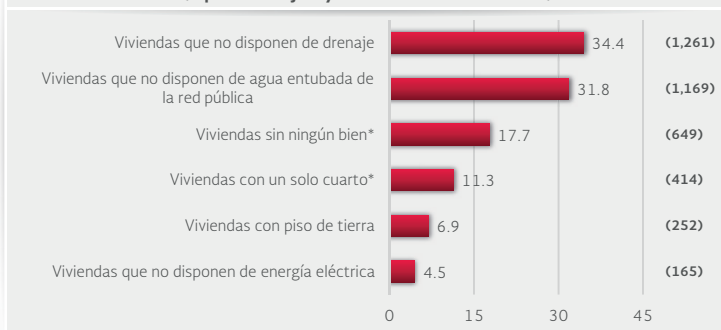
- En 2010, 10,659 individuos (81.9% del total de la población) se encontraban en pobreza, de los cuales 6,152 (47.3%) presentaban pobreza moderada y 4,506 (34.6%) estaban en pobreza extrema.
- En 2010, la condición de rezago educativo afectó a 39.8% de la población, lo que significa que 5,180 individuos presentaron esta carencia social.
- En el mismo año, el porcentaje de personas sin acceso a servicios de salud fue de 39.4%, equivalente a 5,124 personas.
- La carencia por acceso a la seguridad social afectó a 65.6% de la población, es decir 8,533 personas se encontraban bajo esta condición.
- El porcentaje de individuos que reportó habitar en viviendas con mala calidad de materiales y espacio insuficiente fue de 21.2% (2,763 personas).
- El porcentaje de personas que reportó habitar en viviendas sin disponibilidad de servicios básicos fue de 81.6%, lo que significa que las condiciones de vivienda no son las adecuadas para 10,613 personas.
- La incidencia de la carencia por acceso a la alimentación fue de 35.9%, es decir una población de 4,666 personas.



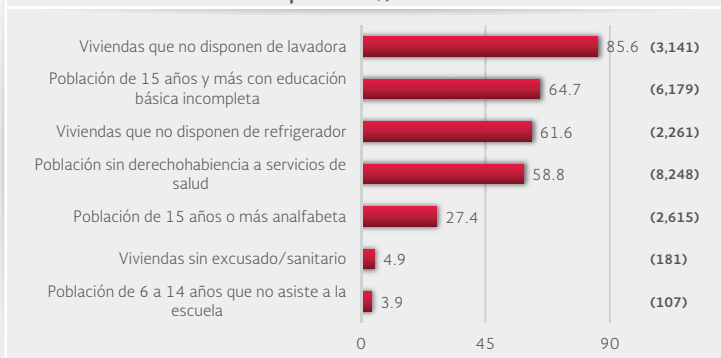
TIANGUISTENGO, HIDALGO

III. INDICADORES ASOCIADOS AL ÍNDICE DE REZAGO SOCIAL

III.1 Indicadores vinculados con la aplicación de recursos del Fondo de Aportaciones para la Infraestructura Social (FAIS), (porcentajes y número de viviendas), 2010



III.2 Otros indicadores (porcentajes, número de viviendas y personas), 2010



Fuente: Elaboración propia con información del CONEVAL y del INEGI  
\*Indicadores no utilizados directamente en la construcción del índice de rezago social.  
Nota: entre paréntesis se incluye el número de personas o viviendas con rezago para cada indicador.

Las incidencias de los rubros de infraestructura social a los que se destinarán los recursos del FAIS son:

- Viviendas que no disponen de drenaje (34.4% del total), viviendas que no disponen de agua entubada de la red pública (31.8%), viviendas sin ningún bien (17.7%), viviendas con un solo cuarto (11.3%), viviendas con piso de tierra (6.9%) y viviendas que no disponen de energía eléctrica (4.5%).

Las incidencias en otros indicadores de rezago social son:

- Viviendas que no disponen de lavadora (85.6% del total), población de 15 años y más con educación básica incompleta (64.7%), viviendas que no disponen de refrigerador (61.6%), población sin derechohabiencia a servicios de salud (58.8%), población de 15 años o más analfabeta (27.4%), viviendas sin excusado/sanitario (4.9%) y población de 6 a 14 años que no asiste a la escuela (3.9%).

IV. INDICADORES DE REZAGO SOCIAL EN LOCALIDADES

TAMAÑO DE LOCALIDAD	POBLACIÓN DE 15 AÑOS Y MÁS CON EDUCACIÓN BÁSICA INCOMPLETA, 2010	TAMAÑO DE LOCALIDAD	VIVIENDAS QUE NO DISPONEN DE AGUA ENTUBADA DE LA RED PÚBLICA, 2010	
Menor a 2,500 habitantes	Tlanguistengo	414	Zacatipán	155
	Santa Mónica	392	Atecoxico	124
	Polintotla	388	Polintotla	96
	Xochimilco	364	Techimal	86
	Soyatla	322	Tonchintlán	77
	Zacatipán	256	Tlacohechac	72
	Ixcotitlán	248	Pahuatitla	69
	Xalacahuantla	240	Soyatla	58
	Atecoxico	232	La Morita	48
	San Miguel	228	Los Linderos	36
	Pemuxco	212	Zacatempa	36
	Techimal	173	Xococoatla	28
Coamelco	169	Yatipán	27	
Tonchintlán	167	Tlanguistengo	26	
Yatipán	158	Otlamalacatla	21	
TAMAÑO DE LOCALIDAD	POBLACIÓN SIN DERECHOHABIENCIA A SERVICIOS DE SALUD, 2010	TAMAÑO DE LOCALIDAD	VIVIENDAS QUE NO DISPONEN DE DRENAJE, 2010	
Menor a 2,500 habitantes	Tlanguistengo	888	Zacatipán	154
	Santa Mónica	676	Xalacahuantla	132
	Xochimilco	661	Polintotla	120
	Soyatla	523	San Miguel	112
	Ixcotitlán	464	Techimal	84
	Tonchintlán	365	Tonchintlán	78
	Chapula	326	Tlacohechac	72
	Pahuatitla	323	Chapula	55
	Polintotla	320	Tlahuiltepa	42
	Techimal	283	Ixcotitlán	41
	Tlacolula	275	Joquila	39
	Cholula	267	Mazahuacán	36
Yatipán	228	Zacatempa	34	
Tlacohechac	219	Soyatla	25	
Xalacahuantla	169	Xococoatla	19	
TAMAÑO DE LOCALIDAD	VIVIENDAS CON PISO DE TIERRA, 2010	TAMAÑO DE LOCALIDAD	VIVIENDAS QUE NO DISPONEN DE ENERGÍA ELÉCTRICA, 2010	
Menor a 2,500 habitantes	Polintotla	38	Tonchintlán	14
	Tonchintlán	27	Coamelco	13
	Tlanguistengo	20	San Miguel	11
	San Miguel	18	Soyatla	11
	Xalacahuantla	16	Santa Mónica	9
	Xochimilco	16	Tlanguistengo	8
	Ixcotitlán	15	La Esperanza	7
	Santa Mónica	15	Polintotla	7
	Zacatipán	12	Xochimilco	7
	Techimal	6	Pemuxco	6
	Coamelco	5	Tlahuiltepa	6
	Soyatla	5	Ixcotitlán	5
Yatipán	5	Piedra Ancha	5	
La Esperanza	4	Tlacohechac	4	
Pemuxco	4	Xalacahuantla	4	
TAMAÑO DE LOCALIDAD	VIVIENDAS QUE NO DISPONEN DE EXCUSADO O SANITARIO, 2010			
Menor a 2,500 habitantes	Tonchintlán	24		
	Ixcotitlán	22		
	Tenexco	8		
	Zacatipán	8		
	Acatenco	8		
	San Miguel	7		
	Xalacahuantla	7		
	Yatipán	7		
	Pemuxco	6		
	Santa Mónica	6		
	Techimal	6		
	Tlacolula	6		
Tlanguistengo	5			
Polintotla	5			
Chapaltepec	4			

Nota: para cada indicador se seleccionan 15 localidades: por estrato se incluyen las cinco localidades con el mayor número de personas o viviendas, según sea el caso, que presentan el rezago que mide el indicador. Este criterio de selección se aplica siempre y cuando se tenga información de 15 o más localidades en el municipio, y cinco o más localidades en cada estrato.