



TLANCHINOL, HIDALGO

I. INDICADORES SOCIODEMOGRÁFICOS

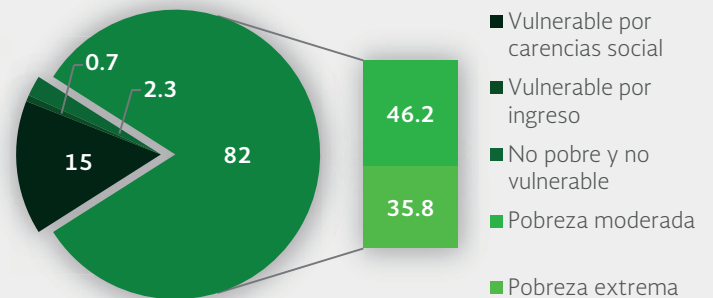
INDICADOR	TLANCHINOL (MUNICIPIO)	HIDALGO (ESTADO)
Población total, 2010	36,382	2,665,018
Total de hogares y viviendas particulares habitadas, 2010	8,055	662,651
Tamaño promedio de los hogares (personas), 2010	4.5	4
Hogares con jefatura femenina, 2010	1,315	158,532
Grado promedio de escolaridad de la población de 15 o más años, 2010	6.2	8.1
Total de escuelas en educación básica y media superior, 2010	160	8,051
Personal médico (personas), 2010	70	4,397
Unidades médicas, 2010	24	951
Número promedio de carencias para la población en situación de pobreza, 2010	2.9	2.6
Número promedio de carencias para la población en situación de pobreza extrema, 2010	3.7	3.7

Fuentes: Elaboración propia con información del INEGI y CONEVAL.

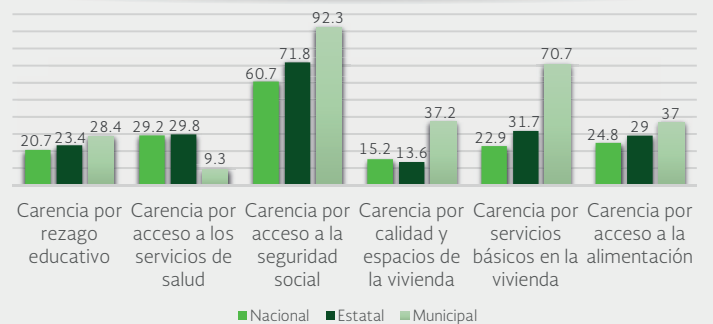
- La población total del municipio en 2010 fue de 36,382 personas, lo cual representó el 1.4% de la población en el estado.
- En el mismo año había en el municipio 8,055 hogares (1.2% del total de hogares en la entidad), de los cuales 1,315 estaban encabezados por jefas de familia (0.8% del total de la entidad).
- El tamaño promedio de los hogares en el municipio fue de 4.5 integrantes, mientras que en el estado el tamaño promedio fue de 4 integrantes.
- El grado promedio de escolaridad de la población de 15 años o más en el municipio era en 2010 de 6.2, frente al grado promedio de escolaridad de 8.1 en la entidad.
- En 2010, el municipio contaba con 64 escuelas preescolares (1.9% del total estatal), 60 primarias (1.8% del total) y 33 secundarias (2.8%). Además, el municipio contaba con tres bachilleratos (1.1%) y una escuela de formación para el trabajo (0.8%). El municipio también contaba con 23 primarias indígenas (3.8%).
- Las unidades médicas en el municipio eran 24 (2.5% del total de unidades médicas del estado).
- El personal médico era de 70 personas (1.6% del total de médicos en la entidad) y la razón de médicos por unidad médica era de 2.9, frente a la razón de 4.6 en todo el estado.

II. MEDICIÓN MULTIDIMENSIONAL DE LA POBREZA

Indicadores de pobreza y vulnerabilidad (porcentajes), 2010



Indicadores de carencia social (porcentajes), 2010



Fuente: Elaboración propia con información de CONEVAL.

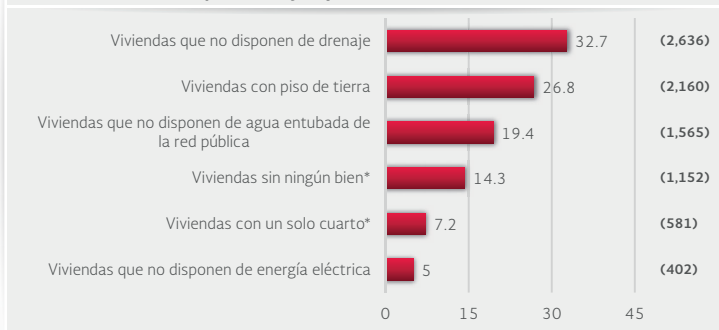
- En 2010, 25,349 individuos (82% del total de la población) se encontraban en pobreza, de los cuales 14,291 (46.2%) presentaban pobreza moderada y 11,058 (35.8%) estaban en pobreza extrema.
- En 2010, la condición de rezago educativo afectó a 28.4% de la población, lo que significa que 8,792 individuos presentaron esta carencia social.
- En el mismo año, el porcentaje de personas sin acceso a servicios de salud fue de 9.3%, equivalente a 2,882 personas.
- La carencia por acceso a la seguridad social afectó a 92.3% de la población, es decir 28,535 personas se encontraban bajo esta condición.
- El porcentaje de individuos que reportó habitar en viviendas con mala calidad de materiales y espacio insuficiente fue de 37.2% (11,498 personas).
- El porcentaje de personas que reportó habitar en viviendas sin disponibilidad de servicios básicos fue de 70.7%, lo que significa que las condiciones de vivienda no son las adecuadas para 21,848 personas.
- La incidencia de la carencia por acceso a la alimentación fue de 37%, es decir una población de 11,434 personas.



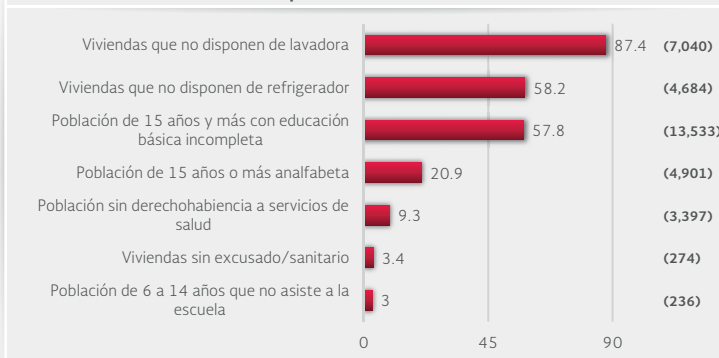
TLANCHINOL, HIDALGO

III. INDICADORES ASOCIADOS AL ÍNDICE DE REZAGO SOCIAL

III.1 Indicadores vinculados con la aplicación de recursos del Fondo de Aportaciones para la Infraestructura Social (FAIS), (porcentajes y número de viviendas), 2010



III.2 Otros indicadores (porcentajes, número de viviendas y personas), 2010



Fuente: Elaboración propia con información del CONEVAL y del INEGI
*Indicadores no utilizados directamente en la construcción del índice de rezago social.
Nota: entre paréntesis se incluye el número de personas o viviendas con rezago para cada indicador.

Las incidencias de los rubros de infraestructura social a los que se destinarán los recursos del FAIS son:

- Viviendas que no disponen de drenaje (32.7% del total), viviendas con piso de tierra (26.8%), viviendas que no disponen de agua entubada de la red pública (19.4%), viviendas sin ningún bien (14.3%), viviendas con un solo cuarto (7.2%) y viviendas que no disponen de energía eléctrica (5%).

Las incidencias en otros indicadores de rezago social son:

- Viviendas que no disponen de lavadora (87.4% del total), viviendas que no disponen de refrigerador (58.2%), población de 15 años y más con educación básica incompleta (57.8%), población de 15 años o más analfabeta (20.9%), población sin derechohabiencia a servicios de salud (9.3%), viviendas sin excusado/sanitario (3.4%) y población de 6 a 14 años que no asiste a la escuela (3%).

IV. INDICADORES DE REZAGO SOCIAL EN LOCALIDADES

TAMAÑO DE LOCALIDAD	POBLACIÓN DE 15 AÑOS Y MÁS CON EDUCACIÓN BÁSICA INCOMPLETA, 2010	TAMAÑO DE LOCALIDAD	VIVIENDAS QUE NO DISPONEN DE AGUA ENTUBADA DE LA RED PÚBLICA, 2010
	Santa María		Acahuasco
	Catzotipan (Santa María Tepetzintla)		Chichatla
	1,008		Pueblo Hidalgo
	Hueyapa		Amoxco
	612		Huitepec
	Acahuasco		Apantlazol
	533		Coamapil
	Jalpa		Quimixtla Hula
	528	Menor a 2,500 habitantes	Cuatlimax
	Huitepec		Santa María
	506		Catzotipan (Santa María Tepetzintla)
	San José		Tenango
	478		Tierra Colorada
	Temango		Comala
	466		Barrio Santa Cecilia
	Pueblo Hidalgo		
	458	Entre 2,500 y 14,999 habitantes	Tlanchinol
	Chichatla		1,226
	415		
	Olotla		
	410		
	Chichiltépec		
	389		
	San Cristóbal		
	340		
	Toctitlán		
	340		
	Chipoco		
	330		

TAMAÑO DE LOCALIDAD	POBLACIÓN SIN DERECHOHABIENCIA A SERVICIOS DE SALUD, 2010	TAMAÑO DE LOCALIDAD	VIVIENDAS QUE NO DISPONEN DE DRENAJE, 2010
	Temango		Santa María
	224		Catzotipan (Santa María Tepetzintla)
	Santa María		350
	Catzotipan (Santa María Tepetzintla)		Pueblo Hidalgo
	200		236
	Jalpa		Acahuasco
	156		206
	San Salvador		Chichiltépec
	147		187
	Toctitlán		Jalpa
	141		178
	Pueblo Hidalgo		Menor a 2,500 habitantes
	107		Santa Lucía
	Coamapil		161
	90		San José
	89		116
	Chipoco		Chichatla
	83		93
	San Cristóbal		Coamapil
	77		77
	Acahuasco		Toctitlán
	73		73
	Huitepec		Tenexco
	73		62
	San José		Lontla
	73		61
	Acatipa		Acuapa
	67		53
	Quetzaltzongo		Totoncapa
	67		53
Entre 2,500 y 14,999 habitantes	Tlanchinol	Entre 2,500 y 14,999 habitantes	Tlanchinol
	623		24

TAMAÑO DE LOCALIDAD	VIVIENDAS CON PISO DE TIERRA, 2010	TAMAÑO DE LOCALIDAD	VIVIENDAS QUE NO DISPONEN DE ENERGÍA ELÉCTRICA, 2010
	Hueyapa		Huitepec
	174		42
	Santa María		Barrio Santa Cecilia
	121		19
	Catzotipan (Santa María Tepetzintla)		Chichiltépec
	120		16
	Santa Lucía		Tepeyac
	117		16
	Chichatla		Pueblo Hidalgo
	99		15
	Temango		Acahuasco
	96		14
	Apantlazol		Hueyapa
	93		12
	Acahuasco		Chichatla
	93		10
	Pueblo Hidalgo		Jalpa
	72		9
	Cuatlimax		Peyula
	65		9
	Jalpa		San Cristóbal
	61		9
	Peyula		Apantlazol
	54		8
	Pitzotla		Cuatlimax
	52		8
	Toctitlán		Santa María
	52		Catzotipan (Santa María Tepetzintla)
	Tierra Colorada		8
Entre 2,500 y 14,999 habitantes	Tlanchinol	Entre 2,500 y 14,999 habitantes	Tlanchinol
	134		63

TAMAÑO DE LOCALIDAD	VIVIENDAS QUE NO DISPONEN DE EXCUSADO O SANITARIO, 2010
	Amoxco
	27
	Chichiltépec
	22
	Toctitlán
	19
	Cuatlimax
	13
	San Salvador
	13
	Huitepec
	12
	San Cristóbal
	10
	Coamapil
	9
	San José
	9
	Chipoco
	8
	Jalpa
	8
	Pahuayo
	8
	Ixtlapala
	6
	Tierra Colorada
	6
Entre 2,500 y 14,999 habitantes	Tlanchinol
	15

Nota: para cada indicador se seleccionan 15 localidades: por estrato se incluyen las cinco localidades con el mayor número de personas o viviendas, según sea el caso, que presentan el rezago que mide el indicador. Este criterio de selección se aplica siempre y cuando se tenga información de 15 o más localidades en el municipio, y cinco o más localidades en cada estrato.