

TLAXCOAPAN, HIDALGO

I. INDICADORES SOCIODEMOGRÁFICOS

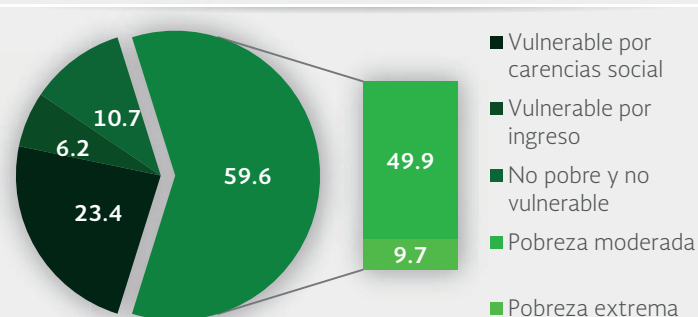
INDICADOR	TLAXCOAPAN (MUNICIPIO)	HIDALGO (ESTADO)
Población total, 2010	26,758	2,665,018
Total de hogares y viviendas particulares habitadas, 2010	6,088	662,651
Tamaño promedio de los hogares (personas), 2010	4.4	4
Hogares con jefatura femenina, 2010	1,140	158,532
Grado promedio de escolaridad de la población de 15 o más años, 2010	8.3	8.1
Total de escuelas en educación básica y media superior, 2010	37	8,051
Personal médico (personas), 2010	26	4,397
Unidades médicas, 2010	6	951
Número promedio de carencias para la población en situación de pobreza, 2010	2.2	2.6
Número promedio de carencias para la población en situación de pobreza extrema, 2010	3.5	3.7

Fuentes: Elaboración propia con información del INEGI y CONEVAL.

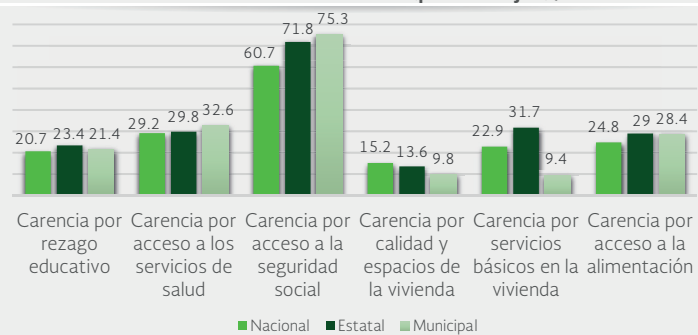
- La población total del municipio en 2010 fue de 26,758 personas, lo cual representó el 1% de la población en el estado.
- En el mismo año había en el municipio 6,088 hogares (0.9% del total de hogares en la entidad), de los cuales 1,140 estaban encabezados por jefas de familia (0.7% del total de la entidad).
- El tamaño promedio de los hogares en el municipio fue de 4.4 integrantes, mientras que en el estado el tamaño promedio fue de 4 integrantes.
- El grado promedio de escolaridad de la población de 15 años o más en el municipio era en 2010 de 8.3, frente al grado promedio de escolaridad de 8.1 en la entidad.
- En 2010, el municipio contaba con 15 escuelas preescolares (0.5% del total estatal), 15 primarias (0.5% del total) y cinco secundarias (0.4%). Además, el municipio contaba con dos bachilleratos (0.7%) y una escuela de formación para el trabajo (0.8%). El municipio no contaba con ninguna primaria indígena.
- Las unidades médicas en el municipio eran seis (0.6% del total de unidades médicas del estado).
- El personal médico era de 26 personas (0.6% del total de médicos en la entidad) y la razón de médicos por unidad médica era de 4.3, frente a la razón de 4.6 en todo el estado.

II. MEDICIÓN MULTIDIMENSIONAL DE LA POBREZA

Indicadores de pobreza y vulnerabilidad (porcentajes), 2010



Indicadores de carencia social (porcentajes), 2010



Fuente: Elaboración propia con información de CONEVAL.

- En 2010, 13,748 individuos (59.6% del total de la población) se encontraban en pobreza, de los cuales 11,500 (49.9%) presentaban pobreza moderada y 2,247 (9.7%) estaban en pobreza extrema.
- En 2010, la condición de rezago educativo afectó a 21.4% de la población, lo que significa que 4,925 individuos presentaron esta carencia social.
- En el mismo año, el porcentaje de personas sin acceso a servicios de salud fue de 32.6%, equivalente a 7,525 personas.
- La carencia por acceso a la seguridad social afectó a 75.3% de la población, es decir 17,374 personas se encontraban bajo esta condición.
- El porcentaje de individuos que reportó habitar en viviendas con mala calidad de materiales y espacio insuficiente fue de 9.8% (2,254 personas).
- El porcentaje de personas que reportó habitar en viviendas sin disponibilidad de servicios básicos fue de 9.4%, lo que significa que las condiciones de vivienda no son las adecuadas para 2,175 personas.
- La incidencia de la carencia por acceso a la alimentación fue de 28.4%, es decir una población de 6,554 personas.



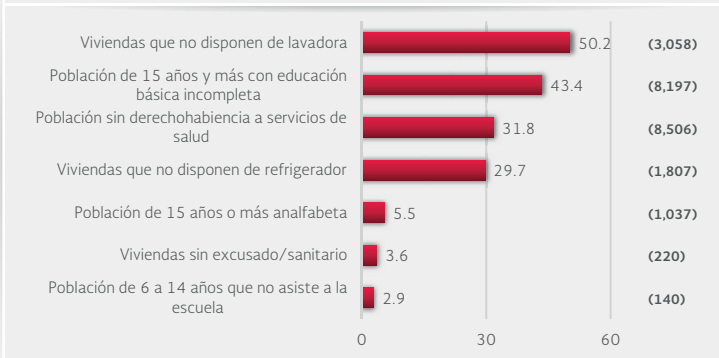
TLAXCOAPAN, HIDALGO

III. INDICADORES ASOCIADOS AL ÍNDICE DE REZAGO SOCIAL

III.1 Indicadores vinculados con la aplicación de recursos del Fondo de Aportaciones para la Infraestructura Social (FAIS), (porcentajes y número de viviendas), 2010



III.2 Otros indicadores (porcentajes, número de viviendas y personas), 2010



Fuente: Elaboración propia con información del CONEVAL y del INEGI  
\*Indicadores no utilizados directamente en la construcción del índice de rezago social.  
Nota: entre paréntesis se incluye el número de personas o viviendas con rezago para cada indicador.

Las incidencias de los rubros de infraestructura social a los que se destinarán los recursos del FAIS son:

- Viviendas que no disponen de agua entubada de la red pública (7.8% del total), viviendas con un solo cuarto (5.1%), viviendas que no disponen de drenaje (3.7%), viviendas con piso de tierra (3.2%), viviendas sin ningún bien (1.9%) y viviendas que no disponen de energía eléctrica (1.1%).

Las incidencias en otros indicadores de rezago social son:

- Viviendas que no disponen de lavadora (50.2% del total), población de 15 años y más con educación básica incompleta (43.4%), población sin derechohabiencia a servicios de salud (31.8%), viviendas que no disponen de refrigerador (29.7%), población de 15 años o más analfabeta (5.5%), viviendas sin excusado/sanitario (3.6%) y población de 6 a 14 años que no asiste a la escuela (2.9%).

IV. INDICADORES DE REZAGO SOCIAL EN LOCALIDADES

TAMAÑO DE LOCALIDAD	POBLACIÓN DE 15 AÑOS Y MÁS CON EDUCACIÓN BÁSICA INCOMPLETA, 2010	TAMAÑO DE LOCALIDAD	VIVIENDAS QUE NO DISPONEN DE AGUA ENTUBADA DE LA RED PÚBLICA, 2010
Teocalco	359	Teocalco	9
Menor a 2,500 habitantes	18	El Gavillero	3
Camino al Tecolote	10	Los Olivos	3
El Sauz	8	El Sauz	2
Camino a Puente Negro	4	Camino al Tecolote	1
El Gavillero	3	Camino a Puente Negro	0
Los Olivos	3		
Entre 2,500 y 14,999 habitantes	4,042	Entre 2,500 y 14,999 habitantes	290
Tlaxcoapan	2,382	Doxey	130
Doxey	1,369	Tlaxcoapan	130
Teltipán de Juárez	1,369	Teltipán de Juárez	32
Teltipán de Juárez	1,369		
TAMAÑO DE LOCALIDAD	POBLACIÓN SIN DERECHOHABIENCIA A SERVICIOS DE SALUD, 2010	TAMAÑO DE LOCALIDAD	VIVIENDAS QUE NO DISPONEN DE DRENAJE, 2010
Teocalco	356	Teocalco	29
Menor a 2,500 habitantes	14	Camino al Tecolote	3
Camino al Tecolote	12	El Gavillero	2
El Sauz	7	El Sauz	2
Los Olivos	6	El Sauz	2
Camino a Puente Negro	1	Los Olivos	1
El Gavillero	1	Camino a Puente Negro	0
Entre 2,500 y 14,999 habitantes	4,770	Entre 2,500 y 14,999 habitantes	91
Tlaxcoapan	2,273	Teltipán de Juárez	55
Doxey	1,060	Doxey	55
Teltipán de Juárez	1,060	Tlaxcoapan	40
Teltipán de Juárez	1,060		
TAMAÑO DE LOCALIDAD	VIVIENDAS CON PISO DE TIERRA, 2010	TAMAÑO DE LOCALIDAD	VIVIENDAS QUE NO DISPONEN DE ENERGÍA ELÉCTRICA, 2010
Teocalco	10	Camino al Tecolote	9
Menor a 2,500 habitantes	2	El Gavillero	2
El Gavillero	1	El Sauz	2
Camino al Tecolote	1	Teocalco	1
Los Olivos	1	Camino a Puente Negro	0
Camino a Puente Negro	0	Los Olivos	0
El Sauz	0	Entre 2,500 y 14,999 habitantes	22
Entre 2,500 y 14,999 habitantes	75	Teltipán de Juárez	16
Tlaxcoapan	70	Doxey	16
Doxey	38	Tlaxcoapan	14
Teltipán de Juárez	38		
TAMAÑO DE LOCALIDAD	VIVIENDAS QUE NO DISPONEN DE EXCUSADO O SANITARIO, 2010		
Teocalco	13		
Menor a 2,500 habitantes	2		
El Sauz	1		
El Gavillero	1		
Los Olivos	1		
Camino al Tecolote	0		
Camino a Puente Negro	0		
Entre 2,500 y 14,999 habitantes	90		
Teltipán de Juárez	59		
Doxey	59		
Tlaxcoapan	53		

Nota: para cada indicador se seleccionan 15 localidades; por estrato se incluyen las cinco localidades con el mayor número de personas o viviendas, según sea el caso, que presentan el rezago que mide el indicador. Este criterio de selección se aplica siempre y cuando se tenga información de 15 o más localidades en el municipio, y cinco o más localidades en cada estrato.