



XOCHIATIPAN, HIDALGO

I. INDICADORES SOCIODEMOGRÁFICOS

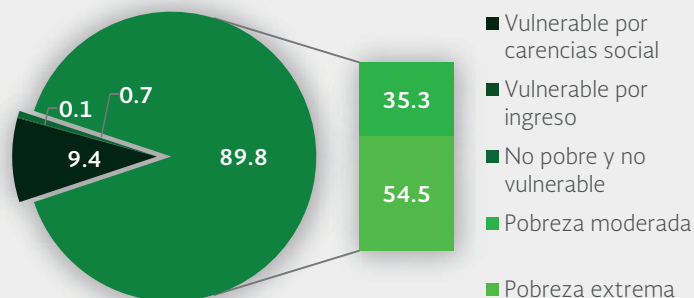
INDICADOR	XOCHIATIPAN (MUNICIPIO)	HIDALGO (ESTADO)
Población total, 2010	19,067	2,665,018
Total de hogares y viviendas particulares habitadas, 2010	3,936	662,651
Tamaño promedio de los hogares (personas), 2010	4.8	4
Hogares con jefatura femenina, 2010	449	158,532
Grado promedio de escolaridad de la población de 15 o más años, 2010	5.3	8.1
Total de escuelas en educación básica y media superior, 2010	80	8,051
Personal médico (personas), 2010	13	4,397
Unidades médicas, 2010	10	951
Número promedio de carencias para la población en situación de pobreza, 2010	3.4	2.6
Número promedio de carencias para la población en situación de pobreza extrema, 2010	3.8	3.7

Fuentes: Elaboración propia con información del INEGI y CONEVAL.

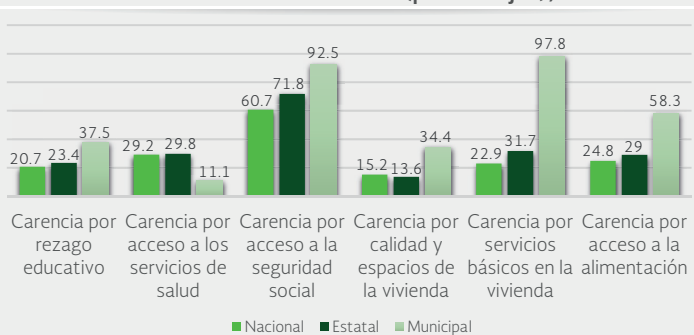
- La población total del municipio en 2010 fue de 19,067 personas, lo cual representó el 0.7% de la población en el estado.
- En el mismo año había en el municipio 3,936 hogares (0.6% del total de hogares en la entidad), de los cuales 449 estaban encabezados por jefas de familia (0.3% del total de la entidad).
- El tamaño promedio de los hogares en el municipio fue de 4.8 integrantes, mientras que en el estado el tamaño promedio fue de 4 integrantes.
- El grado promedio de escolaridad de la población de 15 años o más en el municipio era en 2010 de 5.3, frente al grado promedio de escolaridad de 8.1 en la entidad.
- En 2010, el municipio contaba con 33 escuelas preescolares (1% del total estatal), 33 primarias (1% del total) y 12 secundarias (1%). Además, el municipio contaba con dos bachilleratos (0.7%) y ninguna escuela de formación para el trabajo. El municipio también contaba con 29 primarias indígenas (4.8%).
- Las unidades médicas en el municipio eran diez (1.1% del total de unidades médicas del estado).
- El personal médico era de 13 personas (0.3% del total de médicos en la entidad) y la razón de médicos por unidad médica era de 1.3, frente a la razón de 4.6 en todo el estado.

II. MEDICIÓN MULTIDIMENSIONAL DE LA POBREZA

Indicadores de pobreza y vulnerabilidad (porcentajes), 2010



Indicadores de carencia social (porcentajes), 2010



Fuente: Elaboración propia con información de CONEVAL.

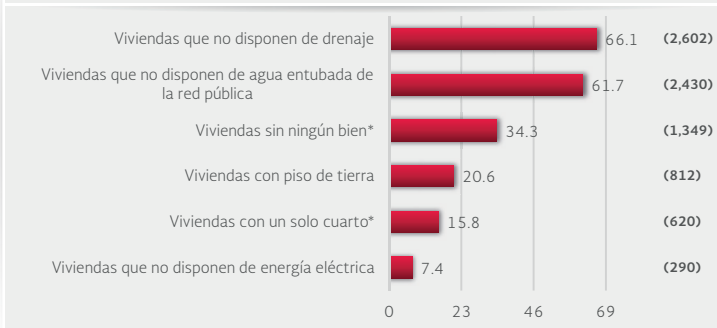
- En 2010, 15,675 individuos (89.8% del total de la población) se encontraban en pobreza, de los cuales 6,165 (35.3%) presentaban pobreza moderada y 9,511 (54.5%) estaban en pobreza extrema.
- En 2010, la condición de rezago educativo afectó a 37.5% de la población, lo que significa que 6,539 individuos presentaron esta carencia social.
- En el mismo año, el porcentaje de personas sin acceso a servicios de salud fue de 11.1%, equivalente a 1,943 personas.
- La carencia por acceso a la seguridad social afectó a 92.5% de la población, es decir 16,147 personas se encontraban bajo esta condición.
- El porcentaje de individuos que reportó habitar en viviendas con mala calidad de materiales y espacio insuficiente fue de 34.4% (6,010 personas).
- El porcentaje de personas que reportó habitar en viviendas sin disponibilidad de servicios básicos fue de 97.8%, lo que significa que las condiciones de vivienda no son las adecuadas para 17,075 personas.
- La incidencia de la carencia por acceso a la alimentación fue de 58.3%, es decir una población de 10,175 personas.



XOCHIATIPAN, HIDALGO

III. INDICADORES ASOCIADOS AL ÍNDICE DE REZAGO SOCIAL

III. 1 Indicadores vinculados con la aplicación de recursos del Fondo de Aportaciones para la Infraestructura Social (FAIS), (porcentajes y número de viviendas), 2010



III.2 Otros indicadores (porcentajes, número de viviendas y personas), 2010



Fuente: Elaboración propia con información del CONEVAL y del INEGI

*Indicadores no utilizados directamente en la construcción del índice de rezago social.

Nota: entre paréntesis se incluye el número de personas o viviendas con rezago para cada indicador.

Las incidencias de los rubros de infraestructura social a los que se destinarán los recursos del FAIS son:

- Viviendas que no disponen de drenaje (66.1% del total), viviendas que no disponen de agua entubada de la red pública (61.7%), viviendas sin ningún bien (34.3%), viviendas con piso de tierra (20.6%), viviendas con un solo cuarto (15.8%) y viviendas que no disponen de energía eléctrica (7.4%).

Las incidencias en otros indicadores de rezago social son:

- Viviendas que no disponen de lavadora (98.3% del total), viviendas que no disponen de refrigerador (72.9%), población de 15 años y más con educación básica incompleta (67.8%), población de 15 años o más analfabeta (31.4%), viviendas sin excusado/sanitario (13.8%), población sin derechohabencia a servicios de salud (9.2%) y población de 6 a 14 años que no asiste a la escuela (3.6%).

IV. INDICADORES DE REZAGO SOCIAL EN LOCALIDADES

TAMAÑO DE LOCALIDAD	POBLACIÓN DE 15 AÑOS Y MÁS CON EDUCACIÓN BÁSICA INCOMPLETA, 2010	TAMAÑO DE LOCALIDAD	VIVIENDAS QUE NO DISPONEN DE AGUA ENTUBADA DE LA RED PÚBLICA, 2010
	Ohuatipa 1,016		Xochiatipan 309
	Pachiquitla 515		Pachiquitla 210
	Xochiatipan 501		Texoloc 205
	Ixtaczoquico 436		Pocantla 137
	Texoloc 431		Tlaltecacatlá 132
	Tlaltecacatlá 318		Atlatco 121
Menor a 2,500 habitantes	Acatipa 305	Menor a 2,500 habitantes	Santiago II 114
	Pocantla 302		Pesmayo 112
	Acanaoa 261		Pohuantitla 109
	Xocotitla 253		Chiapa 95
	Zacatlán 250		El Zapote 87
	Atlatco 247		Xochiatipa 83
	Pesmayo 237		Xiilco 75
	Santiago II 220		Acomul 73
	Nanayatlá 202		Tecopia 67
TAMAÑO DE LOCALIDAD	POBLACIÓN SIN DERECHOHABIENCIA A SERVICIOS DE SALUD, 2010	TAMAÑO DE LOCALIDAD	VIVIENDAS QUE NO DISPONEN DE DRENAJE, 2010
	Xochiatipan 371		Ohuatipa 320
	Ohuatipa 291		Pachiquitla 207
	Hueyajtétl 199		Ixtaczoquico 198
	Xiilco 151		Pocantla 140
	Santiago I 146		Acanaoa 124
	Ixtaczoquico 112		Acatipa 120
Menor a 2,500 habitantes	Acanaoa 74	Menor a 2,500 habitantes	Atlatco 120
	Acatipa 51		Pohuantitla 111
	Zacatlán 51		Zacatlán 108
	Chiapa 36		Chiapa 95
	Texoloc 36		Cruzhuca 88
	Tenexhuéyac 30		El Zapote 88
	Cocotla 27		Xiilco 75
	Xocotitla 25		Acomul 73
	Nuevo Coyolar 23		Tecopia 67
TAMAÑO DE LOCALIDAD	VIVIENDAS CON PISO DE TIERRA, 2010	TAMAÑO DE LOCALIDAD	VIVIENDAS QUE NO DISPONEN DE ENERGÍA ELÉCTRICA, 2010
	Pachiquitla 112		Ohuatipa 38
	Ohuatipa 88		Pohuantitla 24
	Texoloc 61		Xochiatipan 21
	Xochiatipan 49		Tlaltecacatlá 16
	Acomul 46		San Miguel 16
	Pocantla 40		Atlatco 14
Menor a 2,500 habitantes	Acanaoa 36	Menor a 2,500 habitantes	Pachiquitla 14
	Ixtaczoquico 32		Acanaoa 13
	Tlaltecacatlá 30		Xiilco 13
	Xiilco 24		Pocantla 12
	Pesmayo 23		El Zapote 11
	Xocotitla 23		Nuevo Coyolar 11
	Santiago II 21		Cocotla 9
	Santiago I 20		Ixtaczoquico 9
	Pohuantitla 19		Nanayatlá 6
TAMAÑO DE LOCALIDAD	VIVIENDAS QUE NO DISPONEN DE EXCUSADO O SANITARIO, 2010		
	Ohuatipa 109		
	Pohuantitla 95		
	Xocotitla 57		
	Chiapa 34		
	Cocotla 24		
	Tlaltecacatlá 23		
Menor a 2,500 habitantes	Xochiatipan 22		
	Acomul 22		
	San Miguel 22		
	Tectzonquiliapa 20		
	Ixtaczoquico 13		
	Ahuatitla (Aguayo) 10		
	Acanaoa 9		
	Acatipa 8		
	Pocantla 8		

Nota: para cada indicador se seleccionan 15 localidades: por estrato se incluyen las cinco localidades con el mayor número de personas o viviendas, según sea el caso, que presentan el rezago que mide el indicador. Este criterio de selección se aplica siempre y cuando se tenga información de 15 o más localidades en el municipio, y cinco o más localidades en cada estrato.