

SECRETARIA DE AGRICULTURA Y DESARROLLO RURAL

Distrito de Desarrollo Rural Zacualtipan

Presentación

El Sistema Estatal de Información para el Desarrollo Rural Sustentable con el objeto de ampliar los servicios de información, se dio a la tarea de integrar las “Fichas Municipales” cuyo contenido refiere a la caracterización municipal desde el punto de vista del desarrollo en el campo.

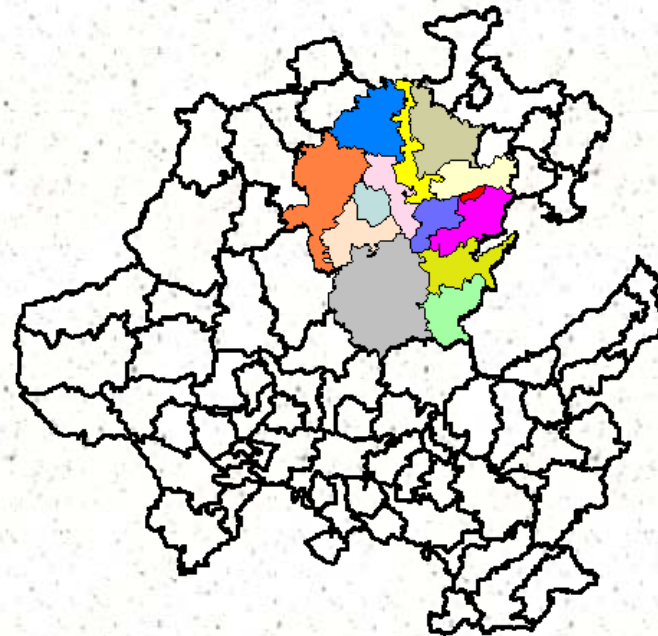
El documento muestra datos demográficos, de producción y productividad agrícola y pecuaria, lo que permitirá no solo acrecentar el conocimiento sobre las comunidades de nuestro territorio, sino también posibilitar el análisis, la comparación, el estudio y la reflexión que apunten hacia nuevas formas y prácticas que coadyuven al conocimiento del Sector Primario en nuestra entidad.

Generalidades

El Estado de Hidalgo cuenta con una extensión territorial de 2,098,700 Ha. lo que representa el 1.1% de la superficie territorial del país, de los cuales el 30% están dedicadas a la agricultura, 38% para el uso pecuario, 22% son áreas forestales, el 9% tiene otros usos (zonas urbanas, caminos, instalaciones, etc.) y sólo el 1% es utilizado para cuerpos de agua. La superficie rural es de 1,886,731 Ha., la urbana de 211,969 Ha. 90% y 10% respectivamente del territorio del Estado.

Sin embargo la población rural es de 1,132,897 esto es el 50.7% del total de la población del Estado y la población urbana es de 1,102,694 personas que equivale al 49.3% del total de la población de Hidalgo.

La población que se dedica a las actividades del sector primario es de 184 mil personas, es decir, el 25% de la población ocupada del Estado de Hidalgo. Debido a su colindancia al norte con Querétaro de Arteaga, San Luis Potosí y Veracruz; al este con Veracruz y Puebla; al sur con Puebla, Tlaxcala y México, y al oeste con México y Querétaro de Arteaga, favorece la comercialización con el centro del país que comprende además el Distrito Federal, el mercado más grande de Latinoamérica. La estabilidad política que tiene el Estado, permite asegurar el flujo de capital para el desarrollo del cultivo, la ganadería, pesca y el desarrollo de otras actividades como es el turismo.

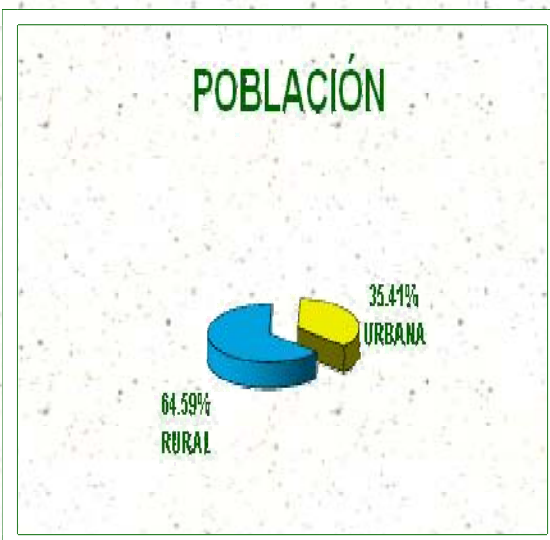


DISTRITO DE DESARROLLO RURAL ZACUALTIPAN



POBLACION		% REFERENTE A:	
POBLACION TOTAL:	16,381	0.73%	ESTADO
POBLACION MASCULINA:	8,002	48.85%	MUNICIPIO
POBLACION FEMENINA:	8,379	51.15%	MUNICIPIO
POBLACION DE MAS DE 18 AÑOS:	8,963	54.72%	MUNICIPIO
POBLACION DISCAPACITADA:	401	2.45%	
MUJERES JEFAS DE FAMILIA:	1,950	11.90%	
POBLACION RURAL:	10,581	64.59%	MUNICIPIO
TOTAL DE HOGARES:	3,812		
POBLACION ECONOMICAMENTE ACTIVA:	3,278	20.01%	MUNICIPIO
POBLACION OCUPADA EN EL SECTOR PRIMARIO:	2,622	79.99%	POBLACION ECONOMICAMENTE ACTIVA
POBLACION OCUPADA EN EL SECTOR SECUNDARIO:	265	8.08%	POBLACION ECONOMICAMENTE ACTIVA
POBLACION OCUPADA EN EL SECTOR TERCIARIO:	359	10.95%	POBLACION ECONOMICAMENTE ACTIVA
NUMERO DE LOCALIDADES:	81		
MARGINALIDAD:	Alta		

USO DE SUELO		(Ha.)
SUPERFICIE DE USO AGRICOLA	RIEGO	0
	TEMPORAL	5,398
	TOTAL	5,398
SUPERFICIE DE USO PECUARIO (GANADERIA)	PASTISALES (PRADERAS)	4,640
	PASTISALES (AGOSTADERO)	830
	MATORRALES	0
	TOTAL	5,470
SUPERFICIE DE USO FORESTAL	BOSQUE	4,808
	SELVA	2,763
	TOTAL	7,571
SUPERFICIE DE OTRO USOS	CUERPOS DE AGUA	234
	ZONAS URBANAS	197
	CAMINOS	150
	INSTALACIONES	0
	OTROS	0
	TOTAL	581
	SUPERFICIE TOTAL	19,020



AGRICULTURA

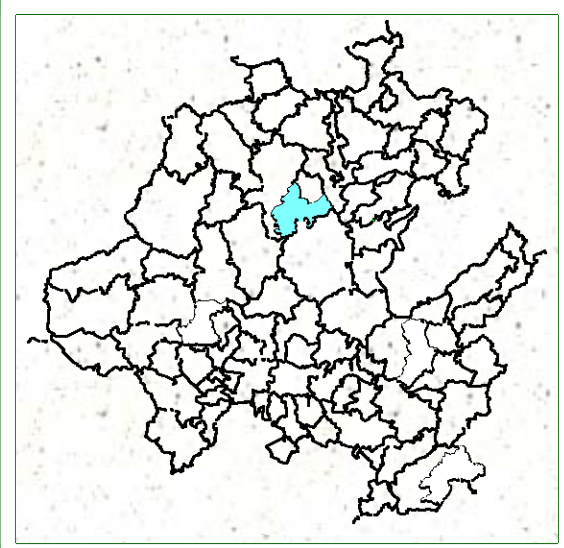
CULTIVOS	SUPERFICIE SEMBRADA (Ha)	SUPERFICIE COSECHADA (Ha)	PRODUCCION OBTENIDA (Ton)	VALOR DE LA PRODUCCION (\$ pesos)
ARVEJON	4.00	4.00	1.60	8,000.00
CHILE VERDE	10.00	10.00	15.00	180,000.00
FRIJOL	300.00	300.00	120.00	990,000.00
MAIZ GRANO	4,650.00	4,650.00	4,760.00	8,732,000.00
Total	4,964.00	4,964.00	4,896.60	9,910,000.00
CÚLTIVOS PERENNES				
CAFÉ CEREZA	1,206.70	1,206.70	1,930.72	3,475,296.00
CAÑA DE AZUCAR	150.00	150.00	4,500.00	1,800,000.00
LIMON	15.00	15.00	150.00	105,000.00
NARANJA	50.00	50.00	600.00	270,000.00
PASTOS Y PRADERAS EN VERDE	1,953.00	1,953.00	46,872.00	9,374,400.00
Total	3,374.70	3,374.70	54,052.72	15,024,696.00



GANADERIA

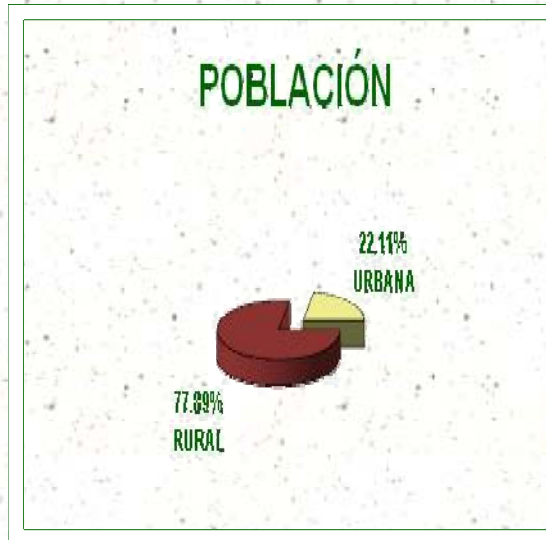
Carne en Canal	Producción (Ton)	Precio (\$/Kg)	Valor de la Producción (\$ Pesos)
AVE CARNE GANADO DE DESECHO	25.30	20.20	510,960.00
BOVINO CARNE ENGORDA	159.00	31.56	5,017,600.00
CONEJO CARNE SIN DESGLOSE	0.32	38.26	12,244.00
GUAJOLOTE CARNE SIN DESGLOSE	4.60	35.16	161,740.00
OVINO CARNE SIN DESGLOSE	1.90	46.26	87,890.00
PORCINO CARNE ENGORDA	34.10	31.52	1,074,800.00
PORCINO CARNE GANADO DE DESECHO	18.30	29.76	544,600.00
TOTAL	243.52		7,409,834.00
Leche			
BOVINO LECHE DOBLE PROPÓSITO	162,000.00	7.00	1,133,200.00
TOTAL	162,000.00	7.00	1,133,200.00





POBLACION		% REFERENTE A:	
POBLACION TOTAL:	3,044	0.14%	ESTADO
POBLACION MASCULINA:	1,449	47.60%	MUNICIPIO
POBLACION FEMENINA:	1,595	52.40%	MUNICIPIO
POBLACION DE MAS DE 18 AÑOS:	1,877	61.66%	MUNICIPIO
POBLACION DISCAPACITADA:	83	2.73%	
MUJERES JEFAS DE FAMILIA:	488	16.03%	
POBLACION RURAL:	2,371	77.89%	MUNICIPIO
TOTAL DE HOGARES:	801		
POBLACION ECONOMICAMENTE ACTIVA:	563	18.50%	MUNICIPIO
POBLACION OCUPADA EN EL SECTOR PRIMARIO:	366	65.01%	POBLACION ECONOMICAMENTE ACTIVA
POBLACION OCUPADA EN EL SECTOR SECUNDARIO:	75	13.32%	POBLACION ECONOMICAMENTE ACTIVA
POBLACION OCUPADA EN EL SECTOR TERCIARIO:	107	19.01%	POBLACION ECONOMICAMENTE ACTIVA
NUMERO DE LOCALIDADES:	22		
MARGINALIDAD:	Alta		

USO DEL SUELO		(Ha.)
SUPERFICIE DE USO AGRICOLA	RIEGO	213
	TEMPORAL	1,004
	TOTAL	1,217
SUPERFICIE DE USO PECUARIO (GANADERIA)	PASTISALES (PRADERAS)	1,119
	PASTISALES (AGOSTADERO)	1,783
	MATORRALES	13,530
	TOTAL	16,432
SUPERFICIE DE USO FORESTAL	BOSQUE	2,170
	SELVA	0
	TOTAL	2,170
SUPERFICIE DE OTRO USOS	CUERPOS DE AGUA	46
	ZONAS URBANAS	84
	CAMINOS	80
	INSTALACIONES	0
	OTROS	11
	TOTAL	221
	SUPERFICIE TOTAL	20,040



AGRICULTURA

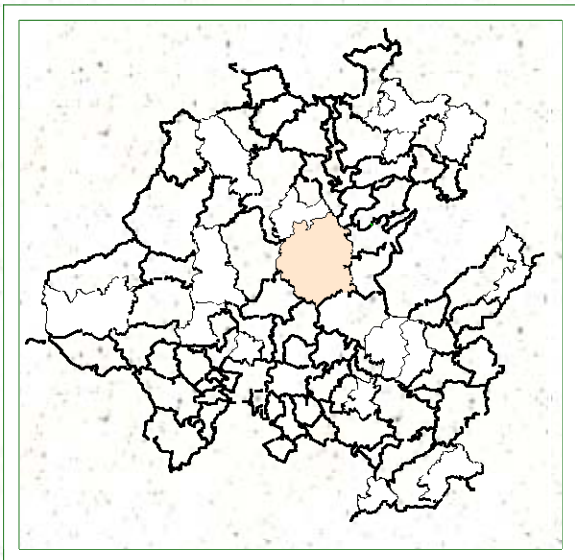
CULTIVOS	SUPERFICIE SEMBRADA (Ha)	SUPERFICIE COSECHADA (Ha)	PRODUCCION OBTENIDA (Ton)	VALOR DE LA PRODUCCION (\$ pesos)
ARVEJON	18.00	18.00	7.20	43,200.00
CALABACITA	12.35	2.00	14.00	70,000.00
CHILE VERDE	8.00	8.00	64.50	474,000.00
EJOTE	7.20	6.00	48.00	96,000.00
FRIJOL	300.45	293.00	309.70	2,477,600.00
MAIZ GRANO	570.40	555.00	1,005.00	1,914,000.00
TOMATE ROJO (JITOMATE)	5.25	5.00	75.00	450,000.00
TOMATE VERDE	6.20	5.00	30.00	150,000.00
Total	927.85	892.00	1,553.40	5,674,800.00
CULTIVOS PERENNES				
AGUACATE	10.00	10.00	40.00	140,000.00
ANONA	2.00	2.00	6.00	12,000.00
MAMEY	2.00	2.00	6.00	18,000.00
MANGO	10.00	10.00	80.00	160,000.00
MANZANA	4.50	4.00	16.00	48,000.00
NARANJA	4.00	4.00	40.00	18,000.00
NUEZ	37.00	37.00	148.00	1,776,000.00
PASTOS Y PRADERAS EN VERDE	207.00	207.00	4,968.00	993,600.00
ZAPOTE	3.50	3.50	10.50	21,000.00
Total	280.00	279.50	5,314.50	3,186,600.00



GANADERIA

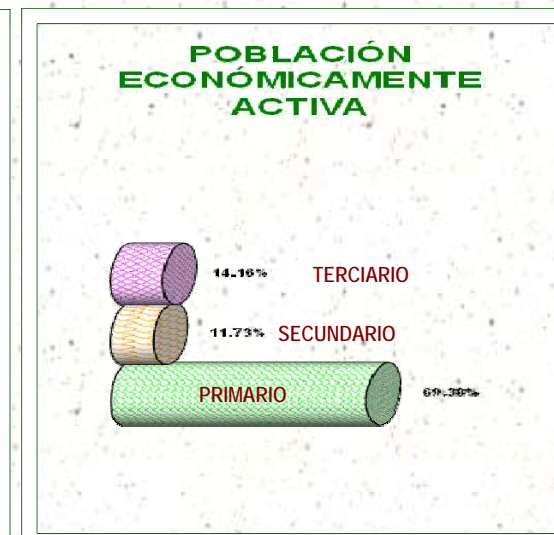
Carne en Canal	Producción (Ton)	Precio (\$/Kg)	Valor de la Producción (\$ Pesos)
AVE CARNE GANADO DE DESECHO	12.60	19.75	248,900.00
BOVINO CARNE ENGORDA	137.00	30.81	4,221,000.00
BOVINO CARNE GANADO DE DESECHO	0.90	27.78	25,000.00
CAPRINO CARNE SIN DESGLOSE	9.20	44.61	410,400.00
GUAJOLOTE CARNE SIN DESGLOSE	3.80	34.87	132,500.00
OVINO CARNE SIN DESGLOSE	8.80	53.44	470,300.00
PORCINO CARNE ENGORDA	15.30	30.53	467,150.00
PORCINO CARNE GANADO DE DESECHO	8.10	29.15	236,150.00
TOTAL	195.70		6,211,400.00
Leche			
BOVINO LECHE DOBLE PROPÓSITO	168,000.00	6.89	1,157,000.00
BOVINO LECHE FAMILIAR	29,000.00	6.60	191,500.00
TOTAL	197,000.00		1,348,500.00





POBLACION		% REFERENTE A:	
POBLACION TOTAL:	3,207	0.14%	ESTADO
POBLACION MASCULINA:	1,605	50.05%	MUNICIPIO
POBLACION FEMENINA:	1,602	49.95%	MUNICIPIO
POBLACION DE MAS DE 18 AÑOS:	1,950	60.80%	MUNICIPIO
POBLACION DISCAPACITADA:	123	3.84%	
MUJERES JEFAS DE FAMILIA:	504	15.72%	
POBLACION RURAL:	2,564	79.95%	MUNICIPIO
TOTAL DE HOGARES:	794		
POBLACION ECONOMICAMENTE ACTIVA:	699	21.80%	MUNICIPIO
POBLACION OCUPADA EN EL SECTOR PRIMARIO:	485	69.38%	POBLACION ECONOMICAMENTE ACTIVA
POBLACION OCUPADA EN EL SECTOR SECUNDARIO:	82	11.73%	POBLACION ECONOMICAMENTE ACTIVA
POBLACION OCUPADA EN EL SECTOR TERCIARIO:	99	14.16%	POBLACION ECONOMICAMENTE ACTIVA
NUMERO DE LOCALIDADES:	9		
MARGINALIDAD:	Alta		

USO DEL SUELO		(Ha.)
SUPERFICIE DE USO AGRICOLA	RIEGO	0
	TEMPORAL	834
	TOTAL	834
SUPERFICIE DE USO PECUARIO (GANADERIA)	PASTISALES (PRADERAS)	1,097
	PASTISALES (AGOSTADERO)	12,884
	MATORRALES	0
	TOTAL	13,981
SUPERFICIE DE USO FORESTAL	BOSQUE	1,271
	SELVA	0
	TOTAL	1,271
SUPERFICIE DE OTRO USOS	CUERPOS DE AGUA	0
	ZONAS URBANAS	32
	CAMINOS	72
	INSTALACIONES	0
	OTROS	0
	TOTAL	104
SUPERFICIE TOTAL		16,190




AGRICULTURA

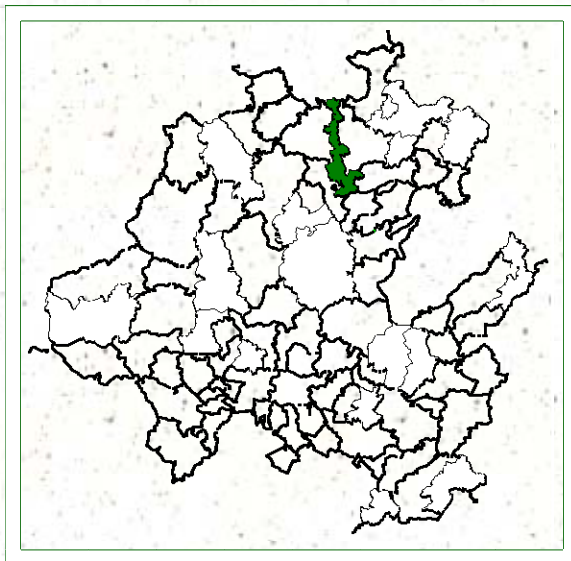
CULTIVOS	SUPERFICIE SEMBRADA (Ha)	SUPERFICIE COSECHADA (Ha)	PRODUCCION OBTENIDA (Ton)	VALOR DE LA PRODUCCION (\$ pesos)
ARVEJON	20.00	20.00	8.00	48,000.00
CHILE VERDE	4.00	4.00	6.00	72,000.00
FRIJOL	70.00	70.00	28.00	224,000.00
MAIZ GRANO	634.00	634.00	760.80	1,369,440.00
Total	728.00	728.00	802.80	1,713,440.00
CULTIVOS PERENNES				
PASTOS Y PRADERAS EN VERDE	226.00	226.00	5,424.00	1,084,800.00
Total	226.00	226.00	5,424.00	1,084,800.00



GANADERIA

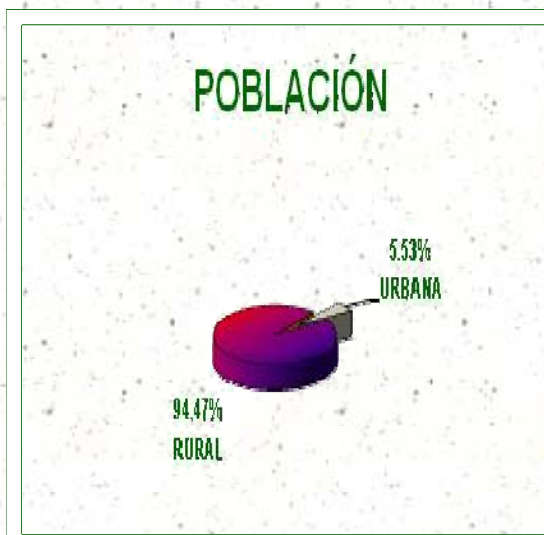
Carne en Canal	Producción (Ton)	Precio (\$/Kg)	Valor de la Producción (\$ Pesos)
AVE CARNE GANADO DE DESECHO	8.60	20.06	172,470.00
BOVINO CARNE ENGORDA	102.00	30.92	3,153,400.00
CAPRINO CARNE SIN DESGLOSE	2.10	44.65	93,760.00
GUAJOLOTE CARNE SIN DESGLOSE	2.90	35.22	102,150.00
OVINO CARNE SIN DESGLOSE	2.10	53.35	112,040.00
PORCINO CARNE ENGORDA	11.80	30.85	364,070.00
PORCINO CARNE GANADO DE DESECHO	5.90	29.35	173,190.00
TOTAL	135.40		4,171,080.00
Leche			
BOVINO LECHE DOBLE PROPÓSITO	167,000.00	6.91	1,154,200.00
TOTAL	167,000.00	6.91	1,154,200.00





POBLACION		% REFERENTE A:	
POBLACION TOTAL:	9,867	0.44%	ESTADO
POBLACION MASCULINA:	4,880	49.46%	MUNICIPIO
POBLACION FEMENINA:	4,987	50.54%	MUNICIPIO
POBLACION DE MAS DE 18 AÑOS:	5,280	53.51%	MUNICIPIO
POBLACION DISCAPACITADA:	363	3.68%	
MUJERES JEFAS DE FAMILIA:	1,166	11.82%	
POBLACION RURAL:	9,321	94.47%	MUNICIPIO
TOTAL DE HOGARES:	2,117		
POBLACION ECONOMICAMENTE ACTIVA:	2,806	28.44%	MUNICIPIO
POBLACION OCUPADA EN EL SECTOR PRIMARIO:	1,633	58.20%	POBLACION ECONOMICAMENTE ACTIVA
POBLACION OCUPADA EN EL SECTOR SECUNDARIO:	452	16.11%	POBLACION ECONOMICAMENTE ACTIVA
POBLACION OCUPADA EN EL SECTOR TERCIARIO:	653	23.27%	POBLACION ECONOMICAMENTE ACTIVA
NUMERO DE LOCALIDADES:	52		
MARGINALIDAD:	Alta		

USO DEL SUELO		(Ha.)
SUPERFICIE DE USO AGRICOLA	IRIEGO	0
	TEMPORAL	2,179
	TOTAL	2,179
SUPERFICIE DE USO PECUARIO (GANADERIA)	PASTISALES (PRADERAS)	6,311
	PASTISALES (AGOSTADERO)	7,135
	MATORRALES	0
	TOTAL	13,446
SUPERFICIE DE USO FORESTAL	BOSQUE	3,912
	SELVA	1,640
	TOTAL	5,552
SUPERFICIE DE OTRO USOS	CUERPOS DE AGUA	115
	ZONAS URBANAS	150
	CAMINOS	148
	INSTALACIONES	0
	OTROS	0
	TOTAL	413
SUPERFICIE TOTAL	21,590	




AGRICULTURA

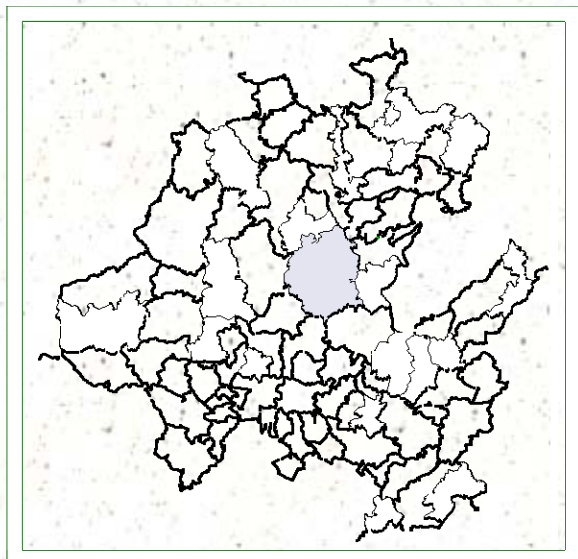
CULTIVOS CICLICOS	SUPERFICIE SEMBRADA (Ha)	SUPERFICIE COSECHADA (Ha)	PRODUCCION OBTENIDA (Ton)	VALOR DE LA PRODUCCION (\$ pesos)
ARVEJON	6.00	6.00	2.40	12,000.00
CHILE VERDE	6.00	6.00	9.00	108,000.00
FRIJOL	30.00	30.00	12.00	96,000.00
MAIZ GRANO	1,350.00	1,350.00	1,560.00	2,820,000.00
Total	1,392.00	1,392.00	1,583.40	3,036,000.00
CULTIVOS PERENNES				
CAFÉ CEREZA	446.06	446.06	713.70	1,284,660.00
CAÑA DE AZUCAR	30.00	30.00	900.00	360,000.00
NARANJA	12.00	12.00	144.00	64,800.00
PASTOS Y PRADERAS EN VERDE	1,590.00	1,590.00	38,160.00	7,632,000.00
Total	2,078.06	2,078.06	39,917.70	9,341,460.00



GANADERIA

Carne en Canal	Producción (Ton)	Precio (\$/Kg)	Valor de la Producción (\$ Pesos)
AVE CARNE GANADO DE DESECHO	23.40	20.26	474,045.00
BOVINO CARNE ENGORDA	156.50	31.44	4,920,000.00
CONEJO CARNE SIN DESGLOSE	0.31	38.65	11,982.00
GUAJOLOTE CARNE SIN DESGLOSE	2.90	35.28	102,320.00
OVINO CARNE SIN DESGLOSE	1.05	46.31	48,630.00
PORCINO CARNE ENGORDA	24.40	31.47	767,780.00
PORCINO CARNE GANADO DE DESECHO	12.80	29.65	379,550.00
TOTAL	221.36		6,704,307.00
Leche			
BOVINO LECHE DOBLE PROPÓSITO	180,000.00	6.97	1,254,700.00
TOTAL	180,000.00	6.97	1,254,700.00





POBLACION		% REFERENTE A:	
POBLACION TOTAL:	20,599	0.92%	ESTADO
POBLACION MASCULINA:	9,696	47.07%	MUNICIPIO
POBLACION FEMENINA:	10,903	52.93%	MUNICIPIO
POBLACION DE MAS DE 18 AÑOS:	11,955	58.04%	MUNICIPIO
POBLACION DISCAPACITADA:	650	3.16%	
MUJERES JEFAS DE FAMILIA:	4,254	20.65%	
POBLACION RURAL:	17,967	87.22%	MUNICIPIO
TOTAL DE HOGARES:	5,152		
POBLACION ECONOMICAMENTE ACTIVA:	4,107	19.94%	MUNICIPIO
POBLACION OCUPADA EN EL SECTOR PRIMARIO:	2,219	54.03%	POBLACION ECONOMICAMENTE ACTIVA
POBLACION OCUPADA EN EL SECTOR SECUNDARIO:	900	21.91%	POBLACION ECONOMICAMENTE ACTIVA
POBLACION OCUPADA EN EL SECTOR TERCIARIO:	827	20.14%	POBLACION ECONOMICAMENTE ACTIVA
NUMERO DE LOCALIDADES:	119		
MARGINALIDAD:	Alta		

USO DEL SUELO		(Ha.)
SUPERFICIE DE USO AGRICOLA	RIEGO	5,258
	TEMPORAL	2,346
	TOTAL	7,604
SUPERFICIE DE USO PECUARIO (GANADERIA)	PASTISALES (PRADERAS)	91
	PASTISALES (AGOSTADERO)	4,406
	MATORRALES	42,804
	TOTAL	47,301
SUPERFICIE DE USO FORESTAL	BOSQUE	24,423
	SELVA	0
	TOTAL	24,423
SUPERFICIE DE OTRO USOS	CUERPOS DE AGUA	581
	ZONAS URBANAS	933
	CAMINOS	413
	INSTALACIONES	3
	OTROS	213
	TOTAL	2,142
SUPERFICIE TOTAL		81,470



AGRICULTURA

CULTIVOS CICLICOS	SUPERFICIE SEMBRADA (Ha)	SUPERFICIE COSECHADA (Ha)	PRODUCCION OBTENIDA (Ton)	VALOR DE LA PRODUCCION (\$ pesos)
AVENA FORRAJERA EN VERDE	280.00	280.00	2,300.00	1,610,000.00
CALABACITA	453.00	160.00	1,120.00	8,960,000.00
CALABAZA	0.50	0.00	0.00	0.00
CEBADA FORRAJERA EN VERDE	250.00	250.00	2,000.00	800,000.00
CEBOLLA	5.00	0.00	0.00	0.00
CHICHARO	51.00	46.50	139.50	488,250.00
CHILE VERDE	97.00	97.00	1,746.00	27,380,700.00
EJOTE	1,819.60	1,500.00	12,000.00	113,250,000.00
FRIJOL	920.00	498.00	700.40	6,994,800.00
MAIZ GRANO	4,795.00	4,510.00	24,128.00	46,150,400.00
PAPA	52.00	43.00	774.00	2,709,000.00
SORGO GRANO	94.00	84.00	504.00	907,200.00
TOMATE ROJO (JITOMATE)	35.45	20.00	380.00	2,600,000.00
TOMATE VERDE	31.50	20.00	120.00	960,000.00
Total	8,884.05	7,508.50	45,911.90	212,810,350.00
CULTIVOS PERENNES				
AGUACATE	40.00	40.00	120.00	600,000.00
ALFALFA VERDE	25.00	25.00	1,600.00	480,000.00
GRANADA	15.00	15.00	75.00	300,000.00
LIMON	10.00	10.00	120.00	48,000.00
MANGO	2.00	2.00	16.00	32,000.00
NUEZ	266.70	116.70	466.80	6,068,400.00
Total	358.70	208.70	2,397.80	7,528,400.00



GANADERIA

Carne en Canal	Producción (Ton)	Precio (\$/Kg)	Valor de la Producción (\$ Pesos)
AVE CARNE ENGORDA	120.00	22.82	2,738,700.00
AVE CARNE GANADO DE DESECHO	69.50	20.12	1,398,500.00
BOVINO CARNE ENGORDA	132.00	31.47	4,154,000.00
BOVINO CARNE GANADO DE DESECHO	4.90	28.17	138,020.00
CAPRINO CARNE SIN DESGLOSE	40.50	44.71	1,810,850.00
CONEJO CARNE SIN DESGLOSE	0.42	38.23	16,058.00
GUAJOLOTE CARNE SIN DESGLOSE	9.65	35.29	340,565.00
OVINO CARNE SIN DESGLOSE	19.30	54.41	1,050,020.00
PORCINO CARNE ENGORDA	42.30	31.41	1,328,740.00
PORCINO CARNE GANADO DE DESECHO	24.60	29.55	726,810.00
TOTAL	463.17		13,702,263.00
Leche			
BOVINO LECHE DOBLE PROPÓSITO	144,000.00	6.88	991,300.00
BOVINO LECHE FAMILIAR	242,000.00	6.73	1,629,100.00
TOTAL	386,000.00		2,620,400.00





POBLACION		% REFERENTE A:	
POBLACION TOTAL:	10,769	0.48%	ESTADO
POBLACION MASCULINA:	5,354	49.72%	MUNICIPIO
POBLACION FEMENINA:	5,415	50.28%	MUNICIPIO
POBLACION DE MAS DE 18 AÑOS:	6,041	56.10%	MUNICIPIO
POBLACION DISCAPACITADA:	324	3.01%	
MUJERES JEFAS DE FAMILIA:	1,589	14.76%	
POBLACION RURAL:	7,101	65.94%	MUNICIPIO
TOTAL DE HOGARES:	2,645		
POBLACION ECONOMICAMENTE ACTIVA:	1,989	18.47%	MUNICIPIO
POBLACION OCUPADA EN EL SECTOR PRIMARIO:	1,333	67.02%	POBLACION ECONOMICAMENTE ACTIVA
POBLACION OCUPADA EN EL SECTOR SECUNDARIO:	237	11.92%	POBLACION ECONOMICAMENTE ACTIVA
POBLACION OCUPADA EN EL SECTOR TERCIARIO:	368	18.50%	POBLACION ECONOMICAMENTE ACTIVA
NUMERO DE LOCALIDADES:	47		
MARGINALIDAD:	Alta		

USO DEL SUELO		(Ha.)
SUPERFICIE DE USO AGRICOLA	RIEGO	0
	TEMPORAL	2,645
	TOTAL	2,645
SUPERFICIE DE USO PECUARIO (GANADERIA)	PASTISALES (PRADERAS)	5,250
	PASTISALES (AGOSTADERO)	3,018
	MATORRALES	0
	TOTAL	8,268
SUPERFICIE DE USO FORESTAL	BOSQUE	12,740
	SELVA	0
	TOTAL	12,740
SUPERFICIE DE OTRO USOS	CUERPOS DE AGUA	580
	ZONAS URBANAS	250
	CAMINOS	120
	INSTALACIONES	15
	OTROS	52
	TOTAL	1,017
SUPERFICIE TOTAL		24,670



AGRICULTURA

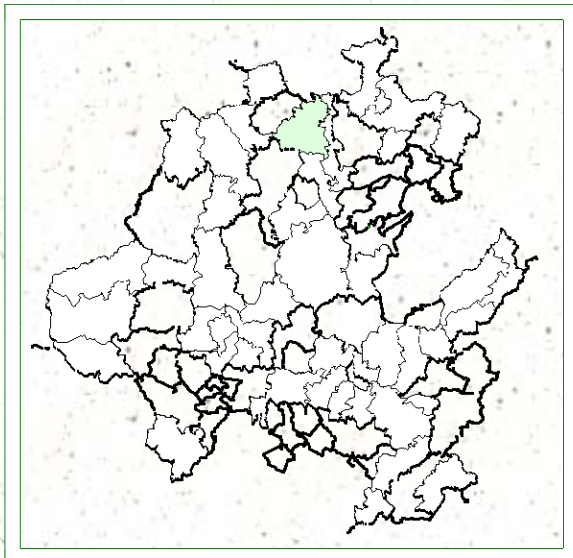


CULTIVOS CICLICOS	SUPERFICIE SEMBRADA (Ha)	SUPERFICIE COSECHADA (Ha)	PRODUCCION OBTENIDA (Ton)	VALOR DE LA PRODUCCION (\$ pesos)
ARVEJON	30.00	30.00	12.00	72,000.00
CHILE VERDE	25.00	25.00	37.50	450,000.00
FRIJOL	530.00	530.00	212.00	1,716,000.00
MAIZ GRANO	1,424.00	1,424.00	1,776.20	3,221,160.00
Total	2,009.00	2,009.00	2,037.70	5,459,160.00
CULTIVOS PERENNES				
CAFÉ CEREZA	335.00	335.00	536.00	964,800.00
CAÑA DE AZUCAR	45.50	45.50	1,137.50	455,000.00
CIRUELA	1.00	1.00	2.00	4,000.00
GUAYABA	5.00	5.00	20.00	100,000.00
MANZANA	7.00	7.00	10.50	31,500.00
NARANJA	30.00	30.00	300.00	135,000.00
PASTOS Y PRADERAS EN VERDE	653.50	653.50	15,684.00	3,136,800.00
Total	1,077.00	1,077.00	17,690.00	4,827,100.00

GANADERIA

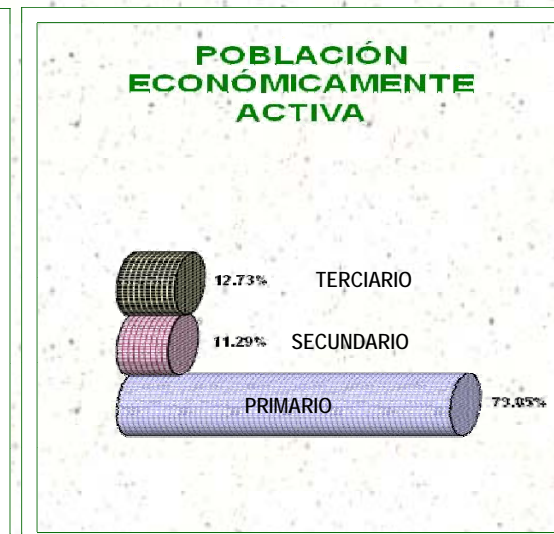
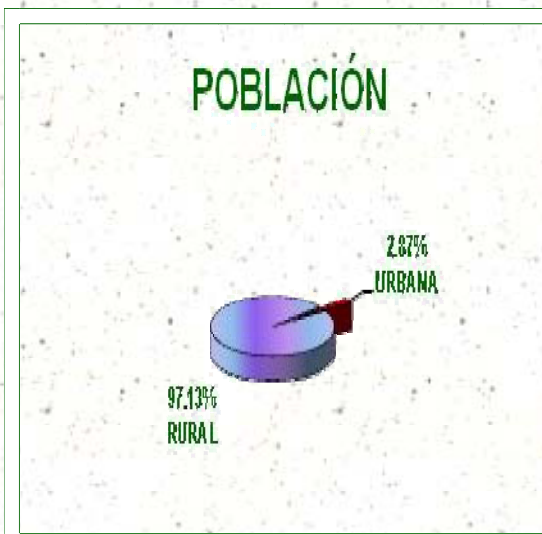


Carne en Canal	Producción (Ton)	Precio (\$/Kg)	Valor de la Producción (\$ Pesos)
AVE CARNE ENGORDA	16.20	22.90	371,030.00
AVE CARNE GANADO DE DESECHO	29.00	20.07	581,950.00
BOVINO CARNE ENGORDA	162.00	31.40	5,086,100.00
CONEJO CARNE SIN DESGLOSE	0.39	38.05	14,840.00
GUAJOLOTE CARNE SIN DESGLOSE	3.95	35.20	139,028.00
OVINO CARNE SIN DESGLOSE	4.10	53.09	217,670.00
PORCINO CARNE ENGORDA	35.00	31.22	1,092,700.00
PORCINO CARNE GANADO DE DESECHO	19.40	29.54	573,110.00
TOTAL	270.04		8,076,428.00
Leche			
BOVINO LECHE DOBLE PROPOSITO	283,000.00	6.91	1,954,900.00
TOTAL	283,000.00	6.91	1,954,900.00




POBLACION		% REFERENTE A:
POBLACION TOTAL:	25,880	1.16% ESTADO
POBLACION MASCULINA:	13,271	51.28% MUNICIPIO
POBLACION FEMENINA:	12,609	48.72% MUNICIPIO
POBLACION DE MAS DE 18 AÑOS:	12,592	48.66% MUNICIPIO
POBLACION DISCAPACITADA:	581	2.24%
MUJERES JEFAS DE FAMILIA:	2,151	8.31%
POBLACION RURAL:	25,136	97.13% MUNICIPIO
TOTAL DE HOGARES:	5,135	
POBLACION ECONOMICAMENTE ACTIVA:	7,044	27.22% MUNICIPIO
POBLACION OCUPADA EN EL SECTOR PRIMARIO:	5,202	73.85% POBLACION ECONOMICAMENTE ACTIVA
POBLACION OCUPADA EN EL SECTOR SECUNDARIO:	795	11.29% POBLACION ECONOMICAMENTE ACTIVA
POBLACION OCUPADA EN EL SECTOR TERCIARIO:	897	12.73% POBLACION ECONOMICAMENTE ACTIVA
NUMERO DE LOCALIDADES:	86	
MARGINALIDAD:	Muy Alta	

USO DEL SUELO		(Ha.)
SUPERFICIE DE USO AGRICOLA	RIEGO	0
	TEMPORAL	12,490
	TOTAL	12,490
SUPERFICIE DE USO PECUARIO (GANADERIA)	PASTISALES (PRADERAS)	10,203
	PASTISALES (AGOSTADERO)	13,203
	MATORRALES	0
	TOTAL	23,406
SUPERFICIE DE USO FORESTAL	BOSQUE	2,007
	SELVA	3,070
	TOTAL	5,077
SUPERFICIE DE OTRO USOS	CUERPOS DE AGUA	665
	ZONAS URBANAS	355
	CAMINOS	205
	INSTALACIONES	84
	OTROS	378
TOTAL	1,687	
SUPERFICIE TOTAL	42,660	



AGRICULTURA

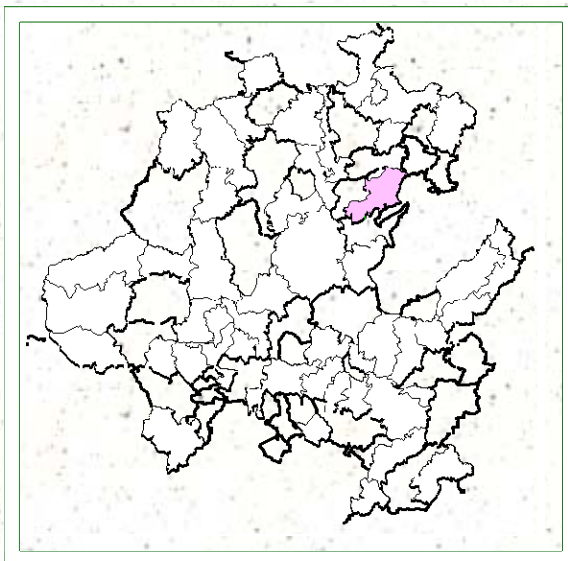
CULTIVOS	SUPERFICIE SEMBRADA (Ha)	SUPERFICIE COSECHADA (Ha)	PRODUCCION OBTENIDA (Ton)	VALOR DE LA PRODUCCION (\$ pesos)
CHILE VERDE	20.00	20.00	30.00	360,000.00
FRIJOL	74.00	74.00	29.60	246,800.00
MAIZ GRANO	3,450.00	3,450.00	3,920.00	7,100,000.00
Total	3,544.00	3,544.00	3,979.60	7,706,800.00
CULTIVOS PERENNES				
CAFÉ CEREZA	465.75	465.75	745.20	1,341,360.00
CAÑA DE AZUCAR	210.00	210.00	6,300.00	2,520,000.00
NARANJA	120.00	120.00	1,440.00	648,000.00
PASTOS Y PRADERAS EN VERDE	2,299.00	2,299.00	55,176.00	11,035,200.00
Total	3,094.75	3,094.75	63,661.20	15,544,560.00



GANADERIA

Carne en Canal	Producción (Ton)	Precio (\$/Kg)	Valor de la Producción (\$ Pesos)
AVE CARNE GANADO DE DESECHO	40.60	20.28	823,500.00
BOVINO CARNE ENGORDA	302.00	31.12	9,399,000.00
CONEJO CARNE SIN DESGLOSE	0.21	38.07	7,995.00
GUAJOLOTE CARNE SIN DESGLOSE	9.50	35.68	338,980.00
OVINO CARNE SIN DESGLOSE	6.10	46.68	284,750.00
PORCINO CARNE ENGORDA	55.50	31.47	1,746,800.00
PORCINO CARNE GANADO DE DESECHO	31.50	29.91	942,050.00
TOTAL	445.41		13,543,075.00
Leche			
BOVINO LECHE DOBLE PROPÓSITO	616,000.00	7.00	4,311,950.00
TOTAL	616,000.00	7.00	4,311,950.00





POBLACION		% REFERENTE A:	
POBLACION TOTAL:	13,590	0.61%	ESTADO
POBLACION MASCULINA:	6,625	48.75%	MUNICIPIO
POBLACION FEMENINA:	6,965	51.25%	MUNICIPIO
POBLACION DE MAS DE 18 AÑOS:	7,495	55.15%	MUNICIPIO
POBLACION DISCAPACITADA:	1,038	7.64%	
MUJERES JEFAS DE FAMILIA:	1,705	12.55%	
POBLACION RURAL:	12,203	89.79%	MUNICIPIO
TOTAL DE HOGARES:	3,274		
POBLACION ECONOMICAMENTE ACTIVA:	3,753	27.62%	MUNICIPIO
POBLACION OCUPADA EN EL SECTOR PRIMARIO:	2,390	63.68%	POBLACION ECONOMICAMENTE ACTIVA
POBLACION OCUPADA EN EL SECTOR SECUNDARIO:	670	17.85%	POBLACION ECONOMICAMENTE ACTIVA
POBLACION OCUPADA EN EL SECTOR TERCIARIO:	568	15.13%	POBLACION ECONOMICAMENTE ACTIVA
NUMERO DE LOCALIDADES:	69		
MARGINALIDAD:	Muy Alta		

USO DEL SUELO		(Ha.)
SUPERFICIE DE USO AGRICOLA	RIEGO	0
	TEMPORAL	5,186
	TOTAL	5,186
SUPERFICIE DE USO PECUARIO (GANADERIA)	PASTISALES (PRADERAS)	5,920
	PASTISALES (AGOSTADERO)	398
	MATORRALES	0
	TOTAL	6,318
SUPERFICIE DE USO FORESTAL	BOSQUE	13,236
	SELVA	2,828
	TOTAL	16,064
SUPERFICIE DE OTRO USOS	CUERPOS DE AGUA	198
	ZONAS URBANAS	140
	CAMINOS	365
	INSTALACIONES	0
	OTROS	0
	TOTAL	703
SUPERFICIE TOTAL		28,270



AGRICULTURA

CULTIVOS CICLICOS	SUPERFICIE SEMBRADA (Ha)	SUPERFICIE COSECHADA (Ha)	PRODUCCION OBTENIDA (Ton)	VALOR DE LA PRODUCCION (\$ pesos)
ARVEJON	20.00	20.00	8.00	40,000.00
CHILE VERDE	11.00	11.00	16.50	198,000.00
FRIJOL	444.00	444.00	177.60	1,420,800.00
MAIZ GRANO	1,850.00	1,850.00	2,040.00	3,672,000.00
Total	2,325.00	2,325.00	2,242.10	5,330,800.00
CULTIVOS PERENNES				
CAF CEREZA	226.03	226.03	361.65	650,970.00
CAÑA DE AZUCAR	300.00	300.00	7,500.00	3,000,000.00
MANZANA	35.00	35.00	140.00	420,000.00
NARANJA	20.00	20.00	240.00	108,000.00
PASTOS Y PRADERAS EN VERDE	1,942.00	1,942.00	46,608.00	9,321,600.00
Total	2,523.03	2,523.03	54,849.65	13,500,570.00



GANADERIA

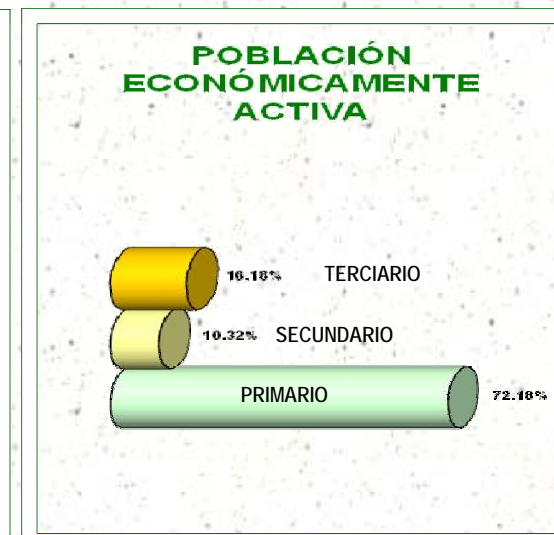


Carne en Canal	Producción (Ton)	Precio (\$/Kg)	Valor de la Producción (\$ Pesos)
AVE CARNE GANADO DE DESECHO	21.20	20.30	430,400.00
BOVINO CARNE ENGORDA	152.00	30.98	4,709,400.00
BOVINO CARNE GANADO DE DESECHO	2.10	25.22	52,970.00
GUAJOLOTE CARNE SIN DESGLOSE	4.95	35.35	174,990.00
OVINO CARNE SIN DESGLOSE	1.05	47.64	50,020.00
PORCINO CARNE ENGORDA	15.10	31.01	468,180.00
PORCINO CARNE GANADO DE DESECHO	6.90	29.50	203,580.00
TOTAL	203.30		6,089,540.00
Leche			
BOVINO LECHE DOBLE PROPÓSITO	155,000.00	7.01	1,085,800.00
BOVINO LECHE FAMILIAR	69,200.00	6.91	477,800.00
TOTAL	224,200.00		1,563,600.00



POBLACION		% REFERENTE A:	
POBLACION TOTAL:	10,425	0.47%	ESTADO
POBLACION MASCULINA:	5,180	49.69%	MUNICIPIO
POBLACION FEMENINA:	5,245	50.31%	MUNICIPIO
POBLACION DE MAS DE 18 AÑOS:	5,785	55.49%	MUNICIPIO
POBLACION DISCAPACITADA:	320	3.07%	
MUJERES JEFAS DE FAMILIA:	1,501	14.40%	
POBLACION RURAL:	10,304	98.84%	MUNICIPIO
TOTAL DE HOGARES:	2,512		
POBLACION ECONOMICAMENTE ACTIVA:	2,868	27.51%	MUNICIPIO
POBLACION OCUPADA EN EL SECTOR PRIMARIO:	2,070	72.18%	POBLACION ECONOMICAMENTE ACTIVA
POBLACION OCUPADA EN EL SECTOR SECUNDARIO:	296	10.32%	POBLACION ECONOMICAMENTE ACTIVA
POBLACION OCUPADA EN EL SECTOR TERCIARIO:	464	16.18%	POBLACION ECONOMICAMENTE ACTIVA
NUMERO DE LOCALIDADES:	123		
MARGINALIDAD:		Alta	

USO DEL SUELO		(Ha.)
SUPERFICIE DE USO AGRICOLA	RIEGO	189
	TEMPORAL	1,650
	TOTAL	1,839
SUPERFICIE DE USO PECUARIO (GANADERIA)	PASTISALES (PRADERAS)	5,147
	PASTISALES (AGOSTADERO)	4,530
	MATORRALES	25,381
	TOTAL	35,058
SUPERFICIE DE USO FORESTAL	BOSQUE	7,636
	SELVA	0
	TOTAL	7,636
SUPERFICIE DE OTRO USOS	CUERPOS DE AGUA	1,624
	ZONAS URBANAS	450
	CAMINOS	100
	INSTALACIONES	0
	OTROS	63
TOTAL	2,237	
SUPERFICIE TOTAL		46,770



AGRICULTURA

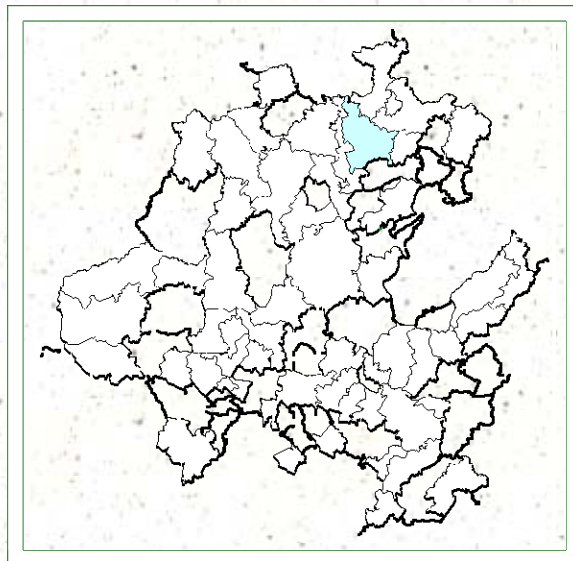
CULTIVOS CICLICOS	SUPERFICIE SEMBRADA (Ha)	SUPERFICIE COSECHADA (Ha)	PRODUCCION OBTENIDA (Ton)	VALOR DE LA PRODUCCION (\$ pesos)
CHILE VERDE	35.00	35.00	52.50	630,000.00
FRIJOL	297.00	297.00	160.50	1,284,000.00
MAIZ GRANO	1,623.00	1,623.00	2,410.00	4,380,400.00
TOMATE ROJO (JITOMATE)	3.00	3.00	36.00	216,000.00
TOMATE VERDE	2.00	2.00	12.00	60,000.00
Total	1,960.00	1,960.00	2,671.00	6,570,400.00
CULTIVOS PERENNES				
AGUACATE	3.00	3.00	12.00	42,000.00
CAFÉ CEREZA	77.73	77.73	124.37	223,866.00
MANGO	3.00	3.00	24.00	48,000.00
MANZANA	5.00	5.00	20.00	60,000.00
NARANJA	3.00	3.00	30.00	13,500.00
NUEZ	30.00	30.00	120.00	1,440,000.00
PASTOS Y PRADERAS EN VERDE	575.00	575.00	13,800.00	2,760,000.00
PLATANO	2.00	2.00	24.00	48,000.00
Total	698.73	698.73	14,154.37	4,635,366.00



GANADERIA

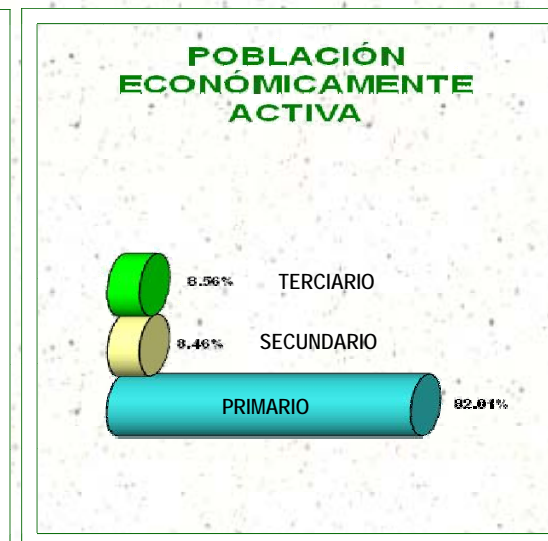
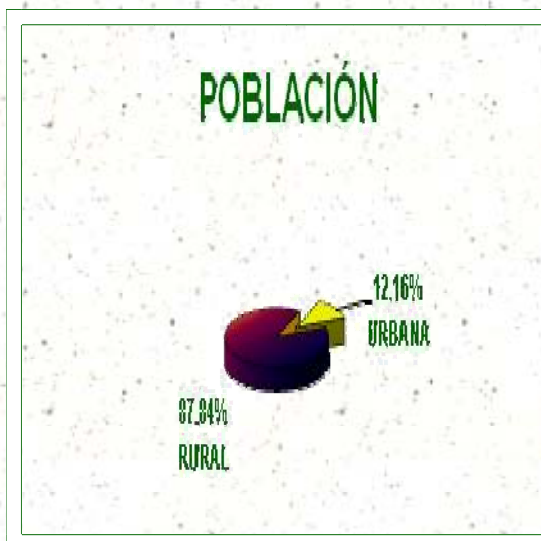


Carne en Canal	Producción (Ton)	Precio (\$/Kg)	Valor de la Producción (\$ Pesos)
AVE CARNE GANADO DE DESECHO	28.40	20.09	570,400.00
BOVINO CARNE ENGORDA	183.00	29.95	5,480,700.00
CAPRINO CARNE SIN DESGLOSE	10.30	44.40	457,280.00
CONEJO CARNE SIN DESGLOSE	0.19	37.37	7,100.00
GUAJOLOTE CARNE SIN DESGLOSE	3.73	35.39	131,986.00
OVINO CARNE SIN DESGLOSE	9.90	53.26	527,220.00
PORCINO CARNE ENGORDA	39.00	30.56	1,191,750.00
PORCINO CARNE GANADO DE DESECHO	20.90	28.82	602,410.00
TOTAL	295.42		8,968,846.00
Leche			
BOVINO LECHE DOBLE PROPÓSITO	282,000.00	6.91	1,949,200.00
TOTAL	282,000.00	6.91	1,949,200.00



POBLACION		% REFERENTE A:	
POBLACION TOTAL:	32,265	1.44%	ESTADO
POBLACION MASCULINA:	15,887	49.24%	MUNICIPIO
POBLACION FEMENINA:	16,378	50.76%	MUNICIPIO
POBLACION DE MAS DE 18 AÑOS:	16,591	51.42%	MUNICIPIO
POBLACION DISCAPACITADA:	704	2.18%	
MUJERES JEFAS DE FAMILIA:	3,287	10.19%	
POBLACION RURAL:	28,340	87.84%	MUNICIPIO
TOTAL DE HOGARES:	6,616		
POBLACION ECONOMICAMENTE ACTIVA:	8,870	27.49%	MUNICIPIO
POBLACION OCUPADA EN EL SECTOR PRIMARIO:	7,274	82.01%	POBLACION ECONOMICAMENTE ACTIVA
POBLACION OCUPADA EN EL SECTOR SECUNDARIO:	750	8.46%	POBLACION ECONOMICAMENTE ACTIVA
POBLACION OCUPADA EN EL SECTOR TERCIARIO:	759	8.56%	POBLACION ECONOMICAMENTE ACTIVA
NUMERO DE LOCALIDADES:	84		
MARGINALIDAD:	Muy Alta		

USO DEL SUELO (Ha.)		
SUPERFICIE DE USO AGRICOLA	RIEGO	0
	TEMPORAL	14,600
	TOTAL	14,600
SUPERFICIE DE USO PECUARIO (GANADERIA)	PASTISALES (PRADERAS)	7,684
	PASTISALES (AGOSTADERO)	9,372
	MATORRALES	0
	TOTAL	17,056
SUPERFICIE DE USO FORESTAL	BOSQUE	3,302
	SELVA	1,584
	TOTAL	4,886
SUPERFICIE DE OTRO USOS	CUERPOS DE AGUA	915
	ZONAS URBANAS	400
	CAMINOS	165
	INSTALACIONES	0
	OTROS	9
	TOTAL	1,489
SUPERFICIE TOTAL		38,030



TLANCHINOL

AGRICULTURA

CULTIVOS CICLICOS	SUPERFICIE SEMBRADA (Ha)	SUPERFICIE COSECHADA (Ha)	PRODUCCION OBTENIDA (Ton)	VALOR DE LA PRODUCCION (\$ pesos)
ARVEJON	5.00	5.00	2.00	10,000.00
CHILE VERDE	10.00	10.00	15.00	180,000.00
FRIJOL	160.00	160.00	64.00	530,000.00
MAIZ GRANO	5,000.00	5,000.00	5,800.00	10,480,000.00
Total	5,175.00	5,175.00	5,881.00	11,200,000.00
CULTIVOS PERENNES				
CAFÉ CEREZA	3,714.56	3,714.56	5,943.30	10,697,940.00
CAÑA DE AZUCAR	20.00	20.00	600.00	240,000.00
NARANJA	254.00	254.00	3,048.00	1,371,600.00
PASTOS Y PRADERAS EN VERDE	2,931.00	2,931.00	70,344.00	14,068,800.00
Total	6,919.56	6,919.56	79,935.30	26,378,340.00



GANADERIA

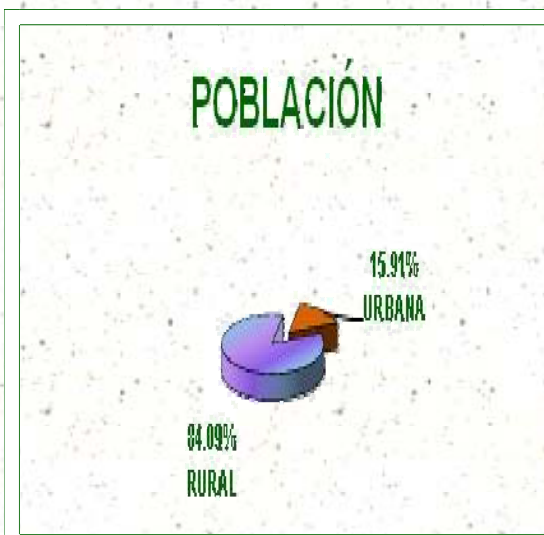


Carne en Canal	Producción (Ton)	Precio (\$/Kg)	Valor de la Producción (\$ Pesos)
AVE CARNE ENGORDA	15.70	23.07	362,200.00
AVE CARNE GANADO DE DESECHO	36.50	20.12	734,280.00
BOVINO CARNE ENGORDA	242.00	31.51	7,624,900.00
BOVINO CARNE GANADO DE DESECHO	2.10	27.98	58,750.00
CONEJO CARNE SIN DESGLOSE	0.21	38.61	8,107.00
GUAJOLOTE CARNE SIN DESGLOSE	6.75	35.30	238,303.00
OVINO CARNE SIN DESGLOSE	3.10	46.39	143,800.00
PORCINO CARNE ENGORDA	41.30	31.54	1,302,580.00
PORCINO CARNE GANADO DE DESECHO	20.70	29.87	618,210.00
TOTAL	368.36		11,091,130.00
Leche			
BOVINO LECHE DOBLE PROPÓSITO	417,000.00	6.99	2,914,750.00
BOVINO LECHE FAMILIAR	70,500.00	6.93	488,650.00
TOTAL	487,500.00		3,403,400.00



POBLACION		% REFERENTE A:	
POBLACION TOTAL:	7,519	0.34%	ESTADO
POBLACION MASCULINA:	3,733	49.65%	MUNICIPIO
POBLACION FEMENINA:	3,786	50.35%	MUNICIPIO
POBLACION DE MAS DE 18 AÑOS:	4,367	58.08%	MUNICIPIO
POBLACION DISCAPACITADA:	392	5.21%	
MUJERES JEFAS DE FAMILIA:	1,016	13.51%	
POBLACION RURAL:	6,323	84.09%	MUNICIPIO
TOTAL DE HOGARES:	1,888		
POBLACION ECONOMICAMENTE ACTIVA:	1,913	25.44%	MUNICIPIO
POBLACION OCUPADA EN EL SECTOR PRIMARIO:	1,278	66.81%	POBLACION ECONOMICAMENTE ACTIVA
POBLACION OCUPADA EN EL SECTOR SECUNDARIO:	325	16.99%	POBLACION ECONOMICAMENTE ACTIVA
POBLACION OCUPADA EN EL SECTOR TERCIARIO:	273	14.27%	POBLACION ECONOMICAMENTE ACTIVA
NUMERO DE LOCALIDADES:	34		
MARGINALIDAD:	Alta		

USO DEL SUELO		(Ha.)
SUPERFICIE DE USO AGRICOLA	RIEGO	0
	TEMPORAL	4,062
	TOTAL	4,062
SUPERFICIE DE USO PECUARIO (GANADERIA)	PASTISALES (PRADERAS)	762
	PASTISALES (AGOSTADERO)	3,032
	MATORRALES	0
	TOTAL	3,794
SUPERFICIE DE USO FORESTAL	BOSQUE	7,798
	SELVA	0
	TOTAL	7,798
SUPERFICIE DE OTRO USOS	CUERPOS DE AGUA	0
	ZONAS URBANAS	136
	CAMINOS	110
	INSTALACIONES	30
	OTROS	0
	TOTAL	276
SUPERFICIE TOTAL		15,930



AGRICULTURA

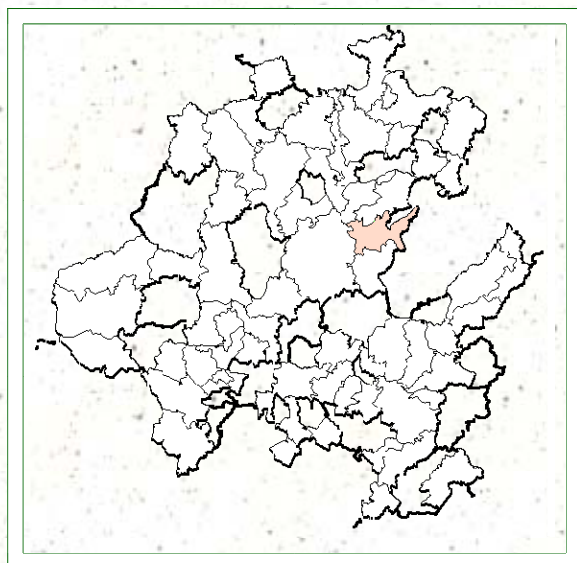
CULTIVOS CICLICOS	SUPERFICIE SEMBRADA (Ha)	SUPERFICIE COSECHADA (Ha)	PRODUCCION OBTENIDA (Ton)	VALOR DE LA PRODUCCION (\$ pesos)
ARVEJON	35.00	35.00	10.50	63,000.00
CHILE VERDE	27.00	27.00	40.50	486,000.00
FRIJOL	688.00	688.00	275.20	2,233,600.00
MAIZ GRANO	2,314.00	2,314.00	2,728.20	5,036,760.00
Total	3,064.00	3,064.00	3,054.40	7,819,360.00
CULTIVOS PERENNES				
CAFÉ CEREZA	257.73	257.73	412.37	742,266.00
CAÑA DE AZUCAR	20.00	20.00	500.00	200,000.00
CIRUELA	1.00	1.00	2.00	4,000.00
MANZANA	3.00	3.00	4.50	13,500.00
NARANJA	10.00	10.00	100.00	45,000.00
PASTOS Y PRADERAS EN VERDE	125.00	125.00	3,000.00	600,000.00
Total	416.73	416.73	4,018.87	1,604,766.00



GANADERIA

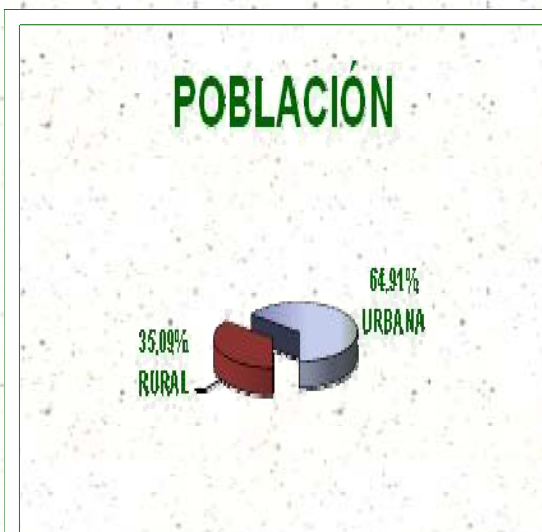


Carne en Canal	Producción (Ton)	Precio (\$/Kg)	Valor de la Producción (\$ Pesos)
AVE CARNE GANADO DE DESECHO	17.70	20.00	354,000.00
BOVINO CARNE ENGORDA	123.00	31.33	3,853,400.00
CONEJO CARNE SIN DESGLOSE	0.30	38.14	11,442.00
GUAJOLOTE CARNE SIN DESGLOSE	4.81	35.48	170,636.00
OVINO CARNE SIN DESGLOSE	2.10	49.57	104,090.00
PORCINO CARNE ENGORDA	26.30	31.13	818,800.00
PORCINO CARNE GANADO DE DESECHO	13.70	29.38	402,530.00
TOTAL	187.91		5,714,898.00
Leche			
BOVINO LECHE DOBLE PROPÓSITO	152,000.00	6.89	1,047,300.00
TOTAL	152,000.00	6.89	1,047,300.00



POBLACION		% REFERENTE A:	
POBLACION TOTAL:	24,933	1.12%	ESTADO
POBLACION MASCULINA:	11,784	47.26%	MUNICIPIO
POBLACION FEMENINA:	13,149	52.74%	MUNICIPIO
POBLACION DE MAS DE 18 AÑOS:	14,733	59.09%	MUNICIPIO
POBLACION DISCAPACITADA:	497	1.99%	
MUJERES JEFAS DE FAMILIA:	4,580	18.37%	
POBLACION RURAL:	8,750	35.09%	MUNICIPIO
TOTAL DE HOGARES:	6,007		
POBLACION ECONOMICAMENTE ACTIVA:	2,773	11.12%	MUNICIPIO
POBLACION OCUPADA EN EL SECTOR PRIMARIO:	910	32.82%	POBLACION ECONOMICAMENTE ACTIVA
POBLACION OCUPADA EN EL SECTOR SECUNDARIO:	1,186	42.77%	POBLACION ECONOMICAMENTE ACTIVA
POBLACION OCUPADA EN EL SECTOR TERCIARIO:	613	22.11%	POBLACION ECONOMICAMENTE ACTIVA
NUMERO DE LOCALIDADES:	49		
MARGINALIDAD:	Media		

USO DEL SUELO		(Ha.)
SUPERFICIE DE USO AGRICOLA	RIEGO	42
	TEMPORAL	1,000
	TOTAL	1,042
SUPERFICIE DE USO PECUARIO (GANADERIA)	PASTISALES (PRADERAS)	1,865
	PASTISALES (AGOSTADERO)	878
	MATORRALES	0
	TOTAL	2,743
SUPERFICIE DE USO FORESTAL	BOSQUE	18,409
	SELVA	1,591
	TOTAL	20,000
SUPERFICIE DE OTRO USOS	CUERPOS DE AGUA	49
	ZONAS URBANAS	217
	CAMINOS	99
	INSTALACIONES	10
	OTROS	0
	TOTAL	375
SUPERFICIE TOTAL		24,160



AGRICULTURA

CULTIVOS CICLICOS	SUPERFICIE SEMBRADA (Ha)	SUPERFICIE COSECHADA (Ha)	PRODUCCION OBTENIDA (Ton)	VALOR DE LA PRODUCCION (\$ pesos)
ARVEJON	22.00	22.00	8.80	44,000.00
AVENA FORRAJERA EN VERDE	18.00	18.00	144.00	100,800.00
CACAHUATE	3.00	3.00	9.00	9,000.00
CEBADA FORRAJERA EN VERDE	12.00	12.00	96.00	38,400.00
CHILE VERDE	10.00	10.00	15.00	180,000.00
FRIJOL	180.00	180.00	72.00	576,000.00
MAIZ GRANO	786.00	786.00	909.20	1,636,560.00
Total	1,031.00	1,031.00	1,254.00	2,584,760.00
CULTIVOS PERENNES				
CAFÉ CEREZA	46.70	46.70	74.72	134,496.00
CAÑA DE AZUCAR	13.00	13.00	325.00	130,000.00
CIRUELA	7.00	7.00	14.00	28,000.00
LIMON	4.00	0.00	0.00	0.00
MAGUEY PULQUERO (MILES DE LTS.)	12.00	5.00	85.00	255,000.00
MANZANA	30.00	30.00	120.00	360,000.00
NARANJA	11.00	7.00	84.00	37,800.00
PASTOS Y PRADERAS EN VERDE	339.00	339.00	8,136.00	1,627,200.00
PERA	7.00	7.00	28.00	84,000.00
TUNA	3.00	0.00	0.00	0.00
Total	472.70	454.70	8,866.72	2,656,496.00



GANADERIA



Carne en Canal	Producción (Ton)	Precio (\$/Kg)	Valor de la Producción (\$ Pesos)
AVE CARNE ENGORDA	5.60	23.15	129,640.00
AVE CARNE GANADO DE DESECHO	27.50	20.49	563,370.00
BOVINO CARNE ENGORDA	123.00	31.78	3,909,400.00
BOVINO CARNE GANADO DE DESECHO	2.10	28.75	60,380.00
CAPRINO CARNE SIN DESGLOSE	6.10	45.54	277,770.00
CONEJO CARNE SIN DESGLOSE	0.39	39.13	15,261.00
GUAJÓLOTE CARNE SIN DESGLOSE	5.75	35.72	205,400.00
OVINO CARNE SIN DESGLOSE	8.20	54.79	449,290.00
PORCINO CARNE ENGORDA	20.50	32.03	656,700.00
PORCINO CARNE GANADO DE DESECHO	9.50	30.62	290,920.00
TOTAL	208.64		6,558,131.00
Leche			
BOVINO LECHE DOBLE PROPÓSITO	145,000.00	7.24	1,049,800.00
BOVINO LECHE FAMILIAR	71,300.00	7.02	500,200.00
TOTAL	216,300.00		1,550,000.00