



ZIMAPÁN, HIDALGO

I. INDICADORES SOCIODEMOGRÁFICOS

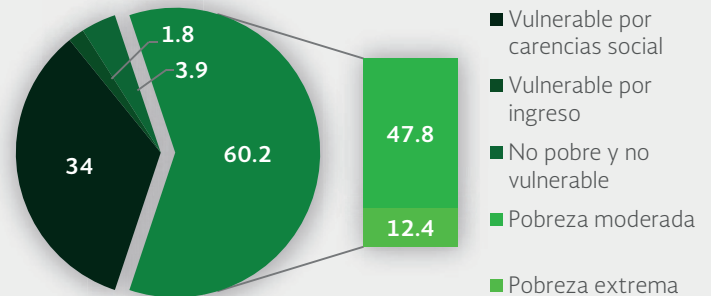
INDICADOR	ZIMAPÁN (MUNICIPIO)	HIDALGO (ESTADO)
Población total, 2010	38,516	2,665,018
Total de hogares y viviendas particulares habitadas, 2010	9,695	662,651
Tamaño promedio de los hogares (personas), 2010	4	4
Hogares con jefatura femenina, 2010	3,084	158,532
Grado promedio de escolaridad de la población de 15 o más años, 2010	7.4	8.1
Total de escuelas en educación básica y media superior, 2010	203	8,051
Personal médico (personas), 2010	29	4,397
Unidades médicas, 2010	21	951
Número promedio de carencias para la población en situación de pobreza, 2010	2.5	2.6
Número promedio de carencias para la población en situación de pobreza extrema, 2010	3.5	3.7

Fuentes: Elaboración propia con información del INEGI y CONEVAL.

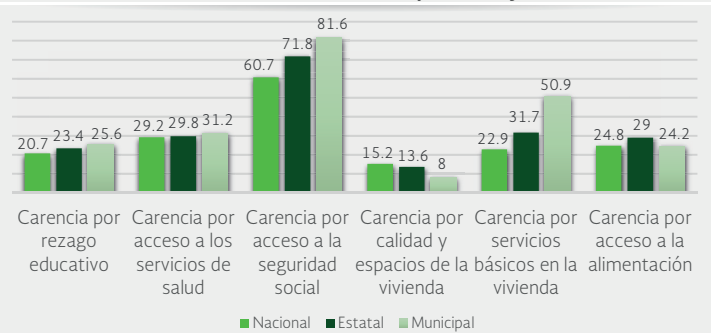
- La población total del municipio en 2010 fue de 38,516 personas, lo cual representó el 1.4% de la población en el estado.
- En el mismo año había en el municipio 9,695 hogares (1.5% del total de hogares en la entidad), de los cuales 3,084 estaban encabezados por jefas de familia (1.9% del total de la entidad).
- El tamaño promedio de los hogares en el municipio fue de 4 integrantes, mientras que en el estado el tamaño promedio fue de 4 integrantes.
- El grado promedio de escolaridad de la población de 15 años o más en el municipio era en 2010 de 7.4, frente al grado promedio de escolaridad de 8.1 en la entidad.
- En 2010, el municipio contaba con 87 escuelas preescolares (2.6% del total estatal), 89 primarias (2.7% del total) y 24 secundarias (2%). Además, el municipio contaba con tres bachilleratos (1.1%) y dos escuelas de formación para el trabajo (1.6%). El municipio también contaba con 27 primarias indígenas (4.5%).
- Las unidades médicas en el municipio eran 21 (2.2% del total de unidades médicas del estado).
- El personal médico era de 29 personas (0.7% del total de médicos en la entidad) y la razón de médicos por unidad médica era de 1.4, frente a la razón de 4.6 en todo el estado.

II. MEDICIÓN MULTIDIMENSIONAL DE LA POBREZA

Indicadores de pobreza y vulnerabilidad (porcentajes), 2010

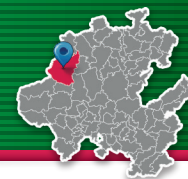


Indicadores de carencia social (porcentajes), 2010



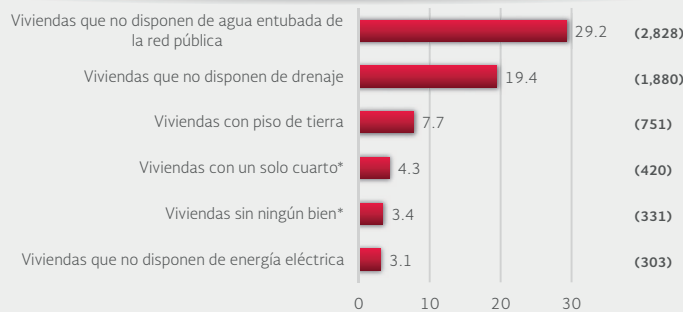
Fuente: Elaboración propia con información de CONEVAL.

- En 2010, 24,313 individuos (60.2% del total de la población) se encontraban en pobreza, de los cuales 19,303 (47.8%) presentaban pobreza moderada y 5,010 (12.4%) estaban en pobreza extrema.
- En 2010, la condición de rezago educativo afectó a 25.6% de la población, lo que significa que 10,351 individuos presentaron esta carencia social.
- En el mismo año, el porcentaje de personas sin acceso a servicios de salud fue de 31.2%, equivalente a 12,582 personas.
- La carencia por acceso a la seguridad social afectó a 81.6% de la población, es decir 32,927 personas se encontraban bajo esta condición.
- El porcentaje de individuos que reportó habitar en viviendas con mala calidad de materiales y espacio insuficiente fue de 8% (3,222 personas).
- El porcentaje de personas que reportó habitar en viviendas sin disponibilidad de servicios básicos fue de 50.9%, lo que significa que las condiciones de vivienda no son las adecuadas para 20,552 personas.
- La incidencia de la carencia por acceso a la alimentación fue de 24.2%, es decir una población de 9,780 personas.

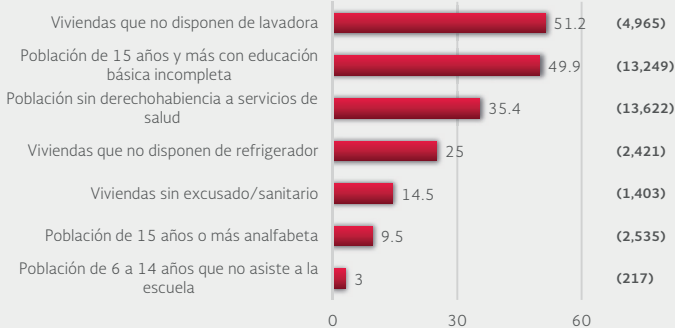


III. INDICADORES ASOCIADOS AL ÍNDICE DE REZAGO SOCIAL

III.1 Indicadores vinculados con la aplicación de recursos del Fondo de Aportaciones para la Infraestructura Social (FAIS), (porcentajes y número de viviendas), 2010



III.2 Otros indicadores (porcentajes, número de viviendas y personas), 2010



Fuente: Elaboración propia con información del CONEVAL y del INEGI

*Indicadores no utilizados directamente en la construcción del índice de rezago social.

Nota: entre paréntesis se incluye el número de personas o viviendas con rezago para cada indicador.

Las incidencias de los rubros de infraestructura social a los que se destinarán los recursos del FAIS son:

- Viviendas que no disponen de agua entubada de la red pública (29.2% del total), viviendas que no disponen de drenaje (19.4%), viviendas con piso de tierra (7.7%), viviendas con un solo cuarto (4.3%), viviendas sin ningún bien (3.4%) y viviendas que no disponen de energía eléctrica (3.1%).

Las incidencias en otros indicadores de rezago social son:

- Viviendas que no disponen de lavadora (51.2% del total), población de 15 años y más con educación básica incompleta (49.9%), población sin derechohabiencia a servicios de salud (35.4%), viviendas que no disponen de refrigerador (25%), viviendas sin excusado/sanitario (14.5%), población de 15 años o más analfabeta (9.5%) y población de 6 a 14 años que no asiste a la escuela (3%).

IV. INDICADORES DE REZAGO SOCIAL EN LOCALIDADES

TAMAÑO DE LOCALIDAD	POBLACIÓN DE 15 AÑOS Y MÁS CON EDUCACIÓN BÁSICA INCOMPLETA, 2010	TAMAÑO DE LOCALIDAD	VIVIENDAS QUE NO DISPONEN DE AGUA ENTUBADA DE LA RED PÚBLICA, 2010		
Menor a 2,500 habitantes	Lázaro Cárdenas (Remedios)	376	Álvaro Obregón (Temuthe)	221	
	Francisco I. Madero (Guadalupe)	368	Lázaro Cárdenas (Remedios)	85	
	Álvaro Obregón (Temuthe)	366	Francisco I. Madero (Guadalupe)	83	
	Xindhó Primero	332	Agua Blancas	78	
	Venustiano Carranza (San Pedro)	312	El Cuarto	61	
	El Salitre	272	Xajhá	61	
	El Tule	264	Las Adjuntas	57	
	Benito Juárez (Detzani)	238	Xindhó Primero	56	
	Plutarco Elías Calles (Santiago)	219	Cobrecito	54	
	Llano Blanco	206	Doxthi la Sabina (La Sabina)	54	
	Durango	196	Maguey Verde	53	
	Tlalpan	174	Jaguey Colorado	51	
	Puerto Juárez	155	El Salitre	50	
La Manzana	153	Morelos (Trancas)	46		
Entre 2,500 y 14,999 habitantes	Zimapán	3,408	Entre 2,500 y 14,999 habitantes	Zimapán	249
TAMAÑO DE LOCALIDAD	POBLACIÓN SIN DERECHOABIENCIA A SERVICIOS DE SALUD, 2010	TAMAÑO DE LOCALIDAD	VIVIENDAS QUE NO DISPONEN DE DRENAJE, 2010		
Menor a 2,500 habitantes	Francisco I. Madero (Guadalupe)	525	Francisco I. Madero (Guadalupe)	106	
	Lázaro Cárdenas (Remedios)	491	Xindhó Primero	81	
	Álvaro Obregón (Temuthe)	416	Lázaro Cárdenas (Remedios)	74	
	Xindhó Primero	410	Álvaro Obregón (Temuthe)	54	
	Venustiano Carranza (San Pedro)	332	Venustiano Carranza (San Pedro)	47	
	El Salitre	311	El Salitre	46	
	El Tule	275	Meguí	38	
	Plutarco Elías Calles (Santiago)	237	Xajhá	38	
	Llano Blanco	219	Llano Blanco	37	
	Tlalpan	182	El Carrizal	36	
	Xajhá	171	San Miguel Tetillas	31	
	Xhitá Primero	163	El Tule	31	
	Benito Juárez (Detzani)	149	Agua Blancas	30	
Xindhó Guadalupe	132	Benito Juárez (Detzani)	27		
Entre 2,500 y 14,999 habitantes	Zimapán	5,079	Entre 2,500 y 14,999 habitantes	Zimapán	82
TAMAÑO DE LOCALIDAD	VIVIENDAS CON PISO DE TIERRA, 2010	TAMAÑO DE LOCALIDAD	VIVIENDAS QUE NO DISPONEN DE ENERGÍA ELÉCTRICA, 2010		
Menor a 2,500 habitantes	Durango	33	Las Vegas	24	
	Lázaro Cárdenas (Remedios)	28	Lázaro Cárdenas (Remedios)	14	
	Álvaro Obregón (Temuthe)	26	San Cristóbal	11	
	Xindhó Primero	25	Las Adjuntas	10	
	San José del Oro (San Vicente)	20	Tolimán	10	
	Venustiano Carranza (San Pedro)	17	Álvaro Obregón (Temuthe)	8	
	Camposanto del Oro	15	Venustiano Carranza (San Pedro)	8	
	Francisco I. Madero (Guadalupe)	15	San Felipe	8	
	Xajhá	15	Mezquite Primero	8	
	El Salitre	14	Xindhó Primero	8	
	Llano Blanco	13	Durango	7	
	San Antonio (Cuauhtémoc)	12	El Mezquite Segundo	7	
	Las Vegas	11	Camposanto del Oro	5	
Las Adjuntas	10	Cerro Colorado	5		
Entre 2,500 y 14,999 habitantes	Zimapán	119	Entre 2,500 y 14,999 habitantes	Zimapán	23
TAMAÑO DE LOCALIDAD	VIVIENDAS QUE NO DISPONEN DE EXCUSADO O SANITARIO, 2010				
Menor a 2,500 habitantes	Xindhó Primero	52			
	Álvaro Obregón (Temuthe)	51			
	Venustiano Carranza (San Pedro)	50			
	Francisco I. Madero (Guadalupe)	41			
	Lázaro Cárdenas (Remedios)	41			
	El Salitre	41			
	Llano Blanco	31			
	Agua Blancas	30			
	San Miguel Tetillas	28			
	Benito Juárez (Detzani)	26			
	San Antonio (Cuauhtémoc)	24			
	El Cuarto	23			
	Potreritos	21			
El Tule	20				
Entre 2,500 y 14,999 habitantes	Zimapán	87			

Nota: para cada indicador se seleccionan 15 localidades: por estrato se incluyen las cinco localidades con el mayor número de personas o viviendas, según sea el caso, que presentan el rezago que mide el indicador. Este criterio de selección se aplica siempre y cuando se tenga información de 15 o más localidades en el municipio, y cinco o más localidades en cada estrato.